
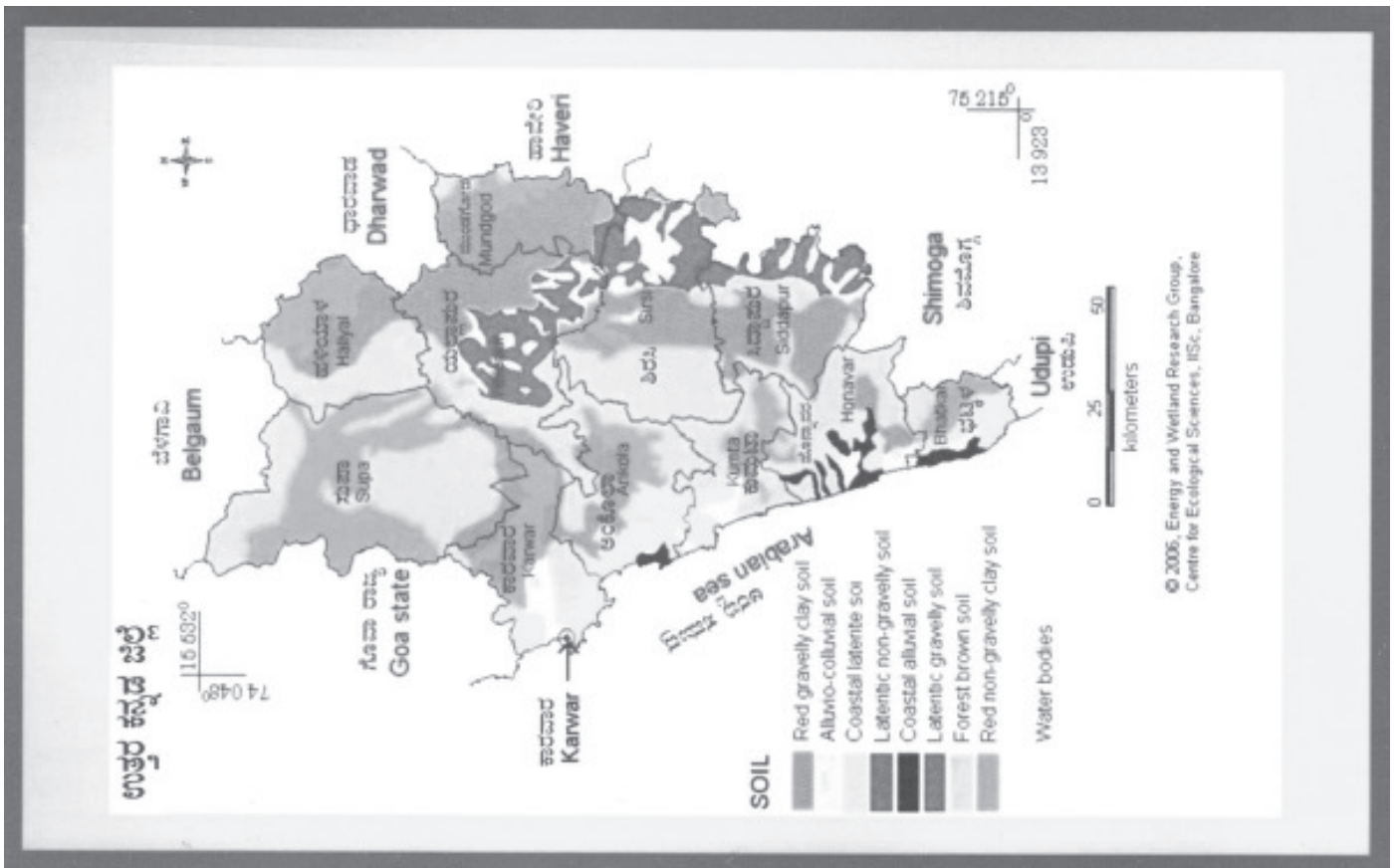


ಉತ್ತರ ಕನ್ನಡ ಜಿಲ್ಲೆಯ ಅಂಕಿ ಅಂಶಗಳ ನೋಟ : 2014-15

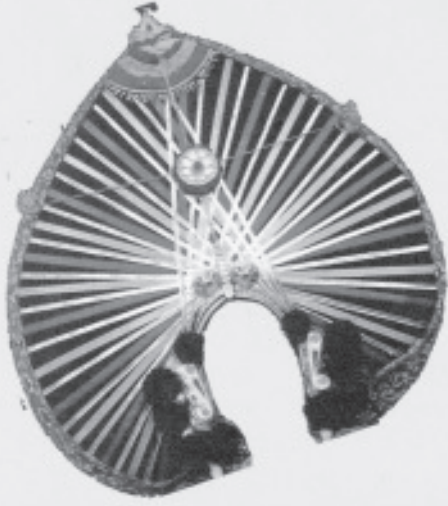


ಶ್ರೀ ಮಹಾಬಲೇಶ್ವರ ದೇವಸ್ಥಾನ, ಗೋಕರ್ನಾ
Shri Mahabaleshwar Temple, Gokarna

UTTAR KANNADA DISTRICT AT A GLANCE : 2014 - 15



ಉತ್ತರ ಕನ್ನಡ ಜಿಲ್ಲೆಯ ಗಂಡು ಕಲೆ
ಯಕ್ಷಗಾನ





ಉತ್ತರ ಕನ್ನಡ ಜಿಲ್ಲೆಯ ಅಂಕಿ ಅಂಶಗಳ ನೋಟ UTTARA KANNADA DISTRICT AT A GLANCE

2014 - 15

ಪ್ರಕಾಶಕರು,
ಜಿಲ್ಲಾ ಪಂಚಾಯತ,
ಉತ್ತರ ಕನ್ನಡ, ಕಾರವಾರ
: 226560

ಪ್ರಕಟಣೆ
ಜಿಲ್ಲಾ ಸಂಖ್ಯಾ ಸಂಗ್ರಹಣಾಧಿಕಾರಿಗಳ ಕಚೇರಿ,
ಉತ್ತರ ಕನ್ನಡ, ಕಾರವಾರ
☎ : 226483

-i-



ಶ್ರೀ ಕೆ. ವಿ. ಸುಬ್ರಮಣ್ಯಂ

ನಿರ್ದೇಶಕರು

ಆರ್ಥಿಕ ಮತ್ತು ಸಾಂಖ್ಯಿಕ ನಿರ್ದೇಶನಾಲಯ

7ನೇ ಮಹಡಿ, ಬಹುಮಹಡಿಗಳ ಕಟ್ಟಡ

ಬೆಂಗಳೂರು - 560 001

ದೂರವಾಣಿ : 080-22253758

ಫ್ಯಾಕ್ಸ್ : 080-22353826

E-mail : des_dir@kar.nic.in



ಶ್ರೀ ವಿ. ಎಮ್. ಹೆಗಡೆ

ಜಿಲ್ಲಾ ಸಂಖ್ಯಾ ಸಂಗ್ರಹಣಾಧಿಕಾರಿಗಳು, ಉತ್ತರ ಕನ್ನಡ.

3ನೇ ಮಹಡಿ, "ಸರಸ್ವತಿ ಸದನ",

ಜಿ. ಕೆ. ರಾಮ್. ಕಟ್ಟಡ, ಹಬ್ಬುವಾಡಾ ರಸ್ತೆ.

ಕಾರವಾರ - 581 301

08382-226483

Email : dsodes.uttarakannada@gmail.com

-ii-

ಸಂದೇಶ



ನಿರ್ದೇಶಕರು, ಆರ್ಥಿಕ ಮತ್ತು ಸಾಂಖ್ಯಿಕ ನಿರ್ದೇಶನಾಲಯ, ಬೆಂಗಳೂರುರವರ ಮಾರ್ಗದರ್ಶನದಲ್ಲಿ ಜಿಲ್ಲಾ ಸಂಖ್ಯಾ ಸಂಗ್ರಹಣಾಧಿಕಾರಿಗಳು, ಉತ್ತರ ಕನ್ನಡ ಕಾರವಾರ ರವರು “ಉತ್ತರ ಕನ್ನಡ ಜಿಲ್ಲೆಯ 2014-15ನೇ ಸಾಲಿನ ಅಂಕಿ ಅಂಶಗಳ ನೋಟವನ್ನು” ಪ್ರಕಟಗೊಳಿಸುತ್ತಿರುವುದು ಸಂತೋಷದ ವಿಷಯ. ಈ ಕಿರುಹೊತ್ತಿಗೆಯಲ್ಲಿ ಪ್ರಕಟಗೊಳಿಸಿದ ಅಂಕಿ ಅಂಶಗಳು ಇಲಾಖಾ ಅಧಿಕಾರಿಗಳಿಗೆ, ಯೋಜನಾಧಿಕಾರಿಗಳಿಗೆ, ಸಂಶೋಧಕರಿಗೆ, ಜನಪ್ರತಿನಿಧಿಗಳಿಗೆ ಹಾಗೂ ಸಾರ್ವಜನಿಕರಿಗೆ ಉಪಯೋಗವಾಗುವುದೆಂದು ಬಯಸುತ್ತೇನೆ.

ಸ್ಥಳ : ಕಾರವಾರ
ದಿನಾಂಕ : 30-10-2015

ಶ್ರೀಮತಿ ಸರಸ್ವತಿ ಶಂಕರ ಗೌಡ
ಅಧ್ಯಕ್ಷರು
ಜಿಲ್ಲಾ ಪಂಚಾಯತ, ಉತ್ತರ ಕನ್ನಡ
ಕಾರವಾರ

ಮುನ್ನುಡಿ



“ಉತ್ತರ ಕನ್ನಡ ಜಿಲ್ಲೆಯ ಅಂಕಿ ಅಂಶಗಳ ನೋಟ”ವು ಜಿಲ್ಲಾ ಸಂಖ್ಯಾ ಸಂಗ್ರಹಣಾಧಿಕಾರಿಗಳವರ ಕಛೇರಿಯ ಒಂದು ವಾರ್ಷಿಕ ಪ್ರಕಟಣೆಯಾಗಿದೆ. ಜಿಲ್ಲೆಯಲ್ಲಿರುವ ಸಾಮಾಜಿಕ ಮತ್ತು ಆರ್ಥಿಕ ಚಟುವಟಿಕೆಗಳ ಬಗ್ಗೆ ಉಪಯುಕ್ತ ಮಾಹಿತಿಗಳನ್ನೊಳಗೊಂಡಿರುವ 2014-15ರ ಸಂಚಿಕೆಯನ್ನು ಸಾರ್ವಜನಿಕರ ಉಪಯೋಗಕ್ಕೆ ಅನುಕೂಲವಾಗುವಂತೆ ಪುಸ್ತಕ ರೂಪದಲ್ಲಿ ಹೊರತರಲಾಗಿದೆ. ಇದರಲ್ಲಿರುವ ಅಮೂಲ್ಯ ಮಾಹಿತಿಯು ಯೋಜನಾಧಿಕಾರಿಗಳಿಗೂ, ಆಡಳಿತಾಧಿಕಾರಿಗಳಿಗೂ ಮತ್ತು ಕೈಗಾರಿಕೋದ್ಯಮಿಗಳಿಗೂ ವಿಪುಲವಾದ ಉಪಯೋಗಕ್ಕೆ ಬರುವುದೆಂದು ನಿರೀಕ್ಷಿಸಲಾಗಿದೆ. ಈ ಪ್ರಕಟಣೆಯಲ್ಲಿಯೂ ಮಾಹಿತಿಯನ್ನು ಹೆಚ್ಚಿನಾಂಶ ಜಿಲ್ಲಾ ಮಟ್ಟದ ವಿವಿಧ ಇಲಾಖೆಗಳ ಅಧಿಕಾರಿಗಳಿಂದ ಪಡೆಯಲಾಗಿದೆ. ಇವರೆಲ್ಲರೂ ನನ್ನ ಕೃತಜ್ಞತೆಗಳು.

ಜಿಲ್ಲಾ ಸಂಖ್ಯಾ ಸಂಗ್ರಹಣಾಧಿಕಾರಿಗಳಾದ ಶ್ರೀ ವಿ. ಎಮ್. ಹೆಗಡೆ ಇವರ ಮಾರ್ಗದರ್ಶನದಲ್ಲಿ ಶ್ರೀ ಜಿ.ಆರ್.ಭಟ್, ಸಹಾಯಕ ನಿರ್ದೇಶಕರು, ಕು. ಪ್ರವೀಣಾ ನಾಯ್ಕ, ಪ್ರೋಗ್ರಾಮ್ ಕನ್ಟ್ರಾಕ್ಟ್ ಮತ್ತು ಶ್ರೀ ಡಿ.ವಿ.ನಾಯ್ಕ, ಸ.ಸಾಂ.ಅ ಅವರು ತೆಗೆದುಕೊಂಡ ಪರಿಶ್ರಮದ ಕಾರಣ ಈ ಪ್ರಕಟಣೆಯನ್ನು ಹೊರತರಲು ಸಾಧ್ಯವಾಗಿದೆ ಎಂದು ತಿಳಿಸಲು ಹರ್ಷಿಸುತ್ತೇನೆ. ಈ ಪುಸ್ತಕದ ಸಂಪಾದನೆಯ ಕಾರ್ಯವನ್ನು ಆರ್ಥಿಕ ಮತ್ತು ಸಾಂಖ್ಯಿಕ ನಿರ್ದೇಶನಾಲಯದ ಪ್ರಕಟಣಾ ವಿಭಾಗದ ಅಧಿಕಾರಿ/ಸಿಬ್ಬಂದಿಯವರು ಕೈಗೊಂಡಿದ್ದಾರೆ. ಇವರೆಲ್ಲರೂ ಅಭಿನಂದನಾರ್ಹರು.

ಈ ಪ್ರಕಟಣೆಯನ್ನು ಉತ್ತಮಗೊಳಿಸುವ ಬಗ್ಗೆ ಬರುವ ಸಲಹೆಗಳಿಗೆ ಸದಾ ಸ್ವಾಗತವಿದೆ ಮತ್ತು ಅಂತಹ ಸಲಹೆಗಳನ್ನು ಜಿಲ್ಲಾ ಸಂಖ್ಯಾ ಸಂಗ್ರಹಣಾಧಿಕಾರಿಯವರಿಗೆ ಕಳುಹಿಸಿಕೊಡಬೇಕೆಂದು ಕೋರಲಾಗಿದೆ.

ಸ್ಥಳ : ಬೆಂಗಳೂರು
ದಿನಾಂಕ : 08-10-2015

ಶ್ರೀ ಕೆ. ವಿ. ಸುಬ್ರಮಣ್ಯಂ
ನಿರ್ದೇಶಕರು,
ಆರ್ಥಿಕ ಮತ್ತು ಸಾಂಖ್ಯಿಕ ನಿರ್ದೇಶನಾಲಯ,
ಬೆಂಗಳೂರು.

ಪ್ರಸ್ತಾವನೆ

2014-15ನೇ ಸಾಲಿನ ಉತ್ತರ ಕನ್ನಡ ಜಿಲ್ಲೆಯ ಅಂಕಿ ಅಂಶಗಳ ನೋಟ ಜಿಲ್ಲಾ ಸಂಖ್ಯಾ ಸಂಗ್ರಹಣಾಧಿಕಾರಿಗಳ ಕಾರ್ಯಾಲಯದ ವಾರ್ಷಿಕ ಪ್ರಕಟಣೆಯಾಗಿರುತ್ತದೆ. ಇದು ಜಿಲ್ಲೆಯ ವಿಸ್ತೀರ್ಣ, ಜನಸಂಖ್ಯೆ, ಮಳೆ, ವ್ಯವಸಾಯ, ಪಶು ಸಂಗೋಪನೆ, ಮೀನುಗಾರಿಕೆ, ಹೈನುಗಾರಿಕೆ, ಸಾರಿಗೆ ಮತ್ತು ಸಂಪರ್ಕ, ಅರಣ್ಯ, ಶಿಕ್ಷಣ, ಆರೋಗ್ಯ ಮತ್ತು ಕುಟುಂಬ ಕಲ್ಯಾಣ ಸಹಕಾರಿ ಬ್ಯಾಂಕುಗಳು, ನಿಯಂತ್ರಿತ ಮಾರುಕಟ್ಟೆಗಳು, ಜನನ ಮರಣ, ಜಿಲ್ಲೆಯ ವಸತಿ ನಿಲಯಗಳು, ವಿವಿಧ ಅಭಿವೃದ್ಧಿ ಕಾರ್ಯಕ್ರಮ, ಇತ್ಯಾದಿ ವಿಷಯಗಳ ಬಗ್ಗೆ ತಾಲೂಕಾವಾರು ಮಾಹಿತಿಗಳನ್ನು ಒಳಗೊಂಡಿದೆ.



ಈ ಪ್ರಕಟಣೆಯನ್ನು ತಯಾರಿಸಲು ಜಿಲ್ಲೆಯ ವಿವಿಧ ಇಲಾಖೆಗಳಿಂದ ಮಾಹಿತಿಯನ್ನು ಸಂಗ್ರಹಿಸಿ ಕ್ರೋಢೀಕರಿಸಲಾಗಿದೆ. ಈ ಬಗ್ಗೆ ಜಿಲ್ಲಾ ಸಂಖ್ಯಾ ಸಂಗ್ರಹಣಾಧಿಕಾರಿಗಳು ಮತ್ತು ಅವರ ಸಿಬ್ಬಂದಿ ವರ್ಗದವರು ಹೆಚ್ಚಿನ ಪರಿಶ್ರಮ ವಹಿಸಿರುತ್ತಾರೆ. ಈ ಕಿರು ಹೊತ್ತಿಗೆಯಲ್ಲಿರುವ ಮಾಹಿತಿಯು ಯೋಜನಾಧಿಕಾರಿಗಳಿಗೆ, ಆಡಳಿತಗಾರರಿಗೆ, ಸಂಶೋಧಕರಿಗೆ, ಬೋಧಕರಿಗೆ, ಪರಿಸರವಾದಿಗಳಿಗೆ, ಪತ್ರಕರ್ತರಿಗೆ, ಬುದ್ಧಿ ಜೀವಿಗಳಿಗೆ ಮತ್ತು ಸಾಮಾನ್ಯರಿಗೆ ಉಪಯೋಗಕ್ಕೆ ಬರುತ್ತದೆಯೆಂದು ಆಶಿಸಲಾಗಿದೆ.

ಈ ಹೊತ್ತಿಗೆಯನ್ನು ಸುಧಾರಿಸುವಲ್ಲಿ ತಮ್ಮ ಸೂಕ್ತ ಸಲಹೆಗಳೇನಾದರೂ ಇದ್ದಲ್ಲಿ ಜಿಲ್ಲಾ ಸಂಖ್ಯಾ ಸಂಗ್ರಹಣಾಧಿಕಾರಿಗಳು, ಉತ್ತರ ಕನ್ನಡ, ಕಾರವಾರರವರ ಗಮನಕ್ಕೆ ತರಲು ಕೋರಲಾಗಿದೆ. ಮುಂಬರುವ ವರ್ಷಗಳಲ್ಲಿ ಈ ಹೊತ್ತಿಗೆಯು ಇನ್ನು ಹೆಚ್ಚಿನ ಮಾಹಿತಿಯನ್ನೊಳಗೊಂಡು ಅಧಿಕಾರಿಗಳಿಗೆ ಮತ್ತು ಸಾರ್ವಜನಿಕರಿಗೆ ಇದೊಂದು ಉಪಯುಕ್ತ ಕಿರುಹೊತ್ತಿಗೆಯಾಗಲಿ ಎಂದು ಹಾರೈಸುತ್ತೇನೆ.

ಸ್ಥಳ : ಕಾರವಾರ
ದಿನಾಂಕ : 28-10-2015

ಶ್ರೀ ಉಜ್ಜಲಕುಮಾರ ಘೋಷ ಭಾ.ಆ.ಸೇ.
ಜಿಲ್ಲಾಧಿಕಾರಿಗಳು ಮತ್ತು ಜಿಲ್ಲಾ ದಂಡಾಧಿಕಾರಿಗಳು,
ಉತ್ತರ ಕನ್ನಡ, ಕಾರವಾರ.

-v-

ಸಂದೇಶ

ಪ್ರತಿ ವರ್ಷದಂತೆ 2014-15ನೇ ಸಾಲಿನ ಉತ್ತರ ಕನ್ನಡ ಜಿಲ್ಲೆಯ ಅಂಕಿ ಅಂಶಗಳ ನೋಟವನ್ನು ಜಿಲ್ಲಾ ಸಂಖ್ಯಾ ಸಂಗ್ರಹಣಾಧಿಕಾರಿಗಳು, ಉತ್ತರ ಕನ್ನಡ, ಕಾರವಾರ ರವರು ಪ್ರಕಟಿಸಿ ಹೊರತರುತ್ತಿರುವುದು ಹರ್ಷದ ವಿಷಯ. ಈ ಪ್ರಕಟಣೆಯು ಮುಖ್ಯವಾಗಿ ಜಿಲ್ಲೆಯ ಭೌತಿಕ ಅಂಕಿ ಅಂಶಗಳ ಜೊತೆಗೆ ಅಭಿವೃದ್ಧಿ ಕಾರ್ಯಗಳ ಪಕ್ಷಿ ನೋಟವನ್ನು ಹೊಂದಿರುವುದರಿಂದ ಆಡಳಿತಗಾರರಿಗೆ, ಯೋಜನಾಧಿಕಾರಿಗಳಿಗೆ, ವಿವಿಧ ಅಭಿವೃದ್ಧಿ ಕಾರ್ಯದಲ್ಲಿ ತೊಡಗಿದವರಿಗೆ, ಸರ್ಕಾರೇತರ ಸಂಸ್ಥೆಗಳಿಗೆ, ಕೈಗಾರಿಕೋದ್ಯಮಿಗಳಿಗೆ, ಸಂಶೋಧಕರಿಗೆ ಹಾಗೂ ಸಾರ್ವಜನಿಕರಿಗೆ ಅತಿ ಉಪಯುಕ್ತವಾಗುವುದೆಂದು ನಿರೀಕ್ಷಿಸಲಾಗಿದೆ.



ಜಿಲ್ಲಾ ಸಂಖ್ಯಾ ಸಂಗ್ರಹಣಾಧಿಕಾರಿಗಳಾದ ಶ್ರೀ ವಿ.ಎಮ್. ಹೆಗಡೆ ಹಾಗೂ ಅವರ ಸಿಬ್ಬಂದಿಯವರು ಈ ಹೊತ್ತಿಗೆಯನ್ನು ಹೊರತರಲು ತೆಗೆದುಕೊಂಡು ಪರಿಶ್ರಮ ಶ್ಲಾಘನೀಯ.

ಸ್ಥಳ : ಕಾರವಾರ
ದಿನಾಂಕ : 05-11-2015

ಡಾ|| ಬಿ. ರಾಮಪ್ರಸಾದ್ ಮನೋಹರ ಭಾ.ಆ.ಸೇ
ಮುಖ್ಯ ಕಾರ್ಯನಿರ್ವಹಣಾಧಿಕಾರಿಗಳು,
ಜಿಲ್ಲಾ ಪಂಚಾಯತ, ಉತ್ತರ ಕನ್ನಡ,
ಕಾರವಾರ.

-vi-

ಅನುಕ್ರಮಣಿಕೆ / CONTENTS

ಅ.ನಂ. Sl. No.	ವಿಷಯ Subject	ಪುಟ ಸಂಖ್ಯೆ Page No.
	2011ರ ಜನಗಣತಿಯ ಪಕ್ಷಿನೋಟ / 2011 Census at a Glance	1-6
1.	ಸಾಮಾನ್ಯ ಮಾಹಿತಿ / General Information	
1.1	ನಾಡ ಕಛೇರಿಗಳು, ಗ್ರಾಮ ಲೆಕ್ಕಿಗರ ವೃತ್ತಗಳು, ಹೋಬಳಿಗಳು, ಗ್ರಾಮ ಪಂಚಾಯತಿಗಳು Nada Office, Village Accountant Circles, Hoblies, Grama Panchayaths	7
1.2	ಜನವಸತಿ ಇರುವ, ಜನವಸತಿ ಇಲ್ಲದಿರುವ ಮತ್ತು ಒಟ್ಟು ಗ್ರಾಮಗಳ ಸಂಖ್ಯೆ / No. of Inhabited, Un-Inhabited and Total villages	7
1.3	ನಗರ ಸ್ಥಳೀಯ ಸಂಸ್ಥೆಗಳು / Urban Local Bodies	8
1.4	ಚಿತ್ರಮಂದಿರಗಳು, ಪೊಲೀಸ್ ಠಾಣೆಗಳು, ಕಾರಾಗೃಹ ಮತ್ತು ಬೈದಿಗಳು / Cinema Theaters, Police Stations, Number of Prisons and Prisoners	9
1.5	ಅಗ್ನಿಶಾಮಕ ಠಾಣೆಗಳ ಸಂಖ್ಯೆ / No. of Fire Stations	10
1.6	ಪಡಿತರ ಅಂಗಡಿಗಳ ಮತ್ತು ಬಿ.ಪಿ.ಎಲ್. ಪಡಿತರ ಚೀಟಿದಾರರ ಸಂಖ್ಯೆ / Number of Ration Shops and B.P.L. Card Holders	11
1.7	ಬಿಪಿಎಲ್ ಪಡಿತರ ಚೀಟಿದಾರರ ಸಂಖ್ಯೆ / No. of BPL Ration Card Holders	11
1.8	ಎಪಿಎಲ್ ಪಡಿತರ ಚೀಟಿದಾರರ ಸಂಖ್ಯೆ / No. of APL Ration Card Holders	12
1.9	ಒಟ್ಟು ಪಡಿತರ ಚೀಟಿದಾರರ ಮತ್ತು ಭಾವ ಚಿತ್ರ ಹೊಂದಿರುವ ಚೀಟಿದಾರರು / Total Ration Card Holders & Photo Card Holders	12
1.10	ಜಿಲ್ಲಾದಾಯ ಮತ್ತು ತಲಾದಾಯ / District Income and Per Capita Income	13-14

ಅನುಕ್ರಮಣಿಕೆ / CONTENTS

ಅ.ನಂ. Sl. No.	ವಿಷಯ Subject	ಪುಟ ಸಂಖ್ಯೆ Page No.
2.	ವಿಸ್ತೀರ್ಣ ಮತ್ತು ಜನಸಂಖ್ಯೆ / Area and Population:- 2011Census	
2.1	ಶೇಕಡವಾರು ಮತ್ತು ತಾಲೂಕಾವಾರು ಜನಸಂಖ್ಯೆ / Population and Percentage share to total population	15
2.2	ಗ್ರಾಮೀಣ ಮತ್ತು ನಗರ ಜನಸಂಖ್ಯೆ ಮತ್ತು ದಶಕವಾರು ಬದಲಾವಣೆ / Rural & Urban Population and Decadal Change by residence	16
2.3	ಲಿಂಗಾನುಪಾತ / Sex Ratio by residence: 2001- 2011	17
2.4	0-6 ವಯೋಮಾನದ ಮಕ್ಕಳ ಸಂಖ್ಯೆ / Child population (0-6 age group)	18
2.5	0-6 ವಯೋಮಾನದ ಲಿಂಗಾನುಪಾತ / Sex Ratio (0-6age group) by residence:	19
2.6	ಪರಿಶಿಷ್ಟ ಜಾತಿ ಜನಸಂಖ್ಯೆ ಮತ್ತು ದಶಕವಾರು ಬದಲಾವಣೆ / Scheduled Caste Population and Decadal Change by residence: 2011	20
2.7	ಶೇಕಡವಾರು ಪರಿಶಿಷ್ಟಜಾತಿ ಜನಸಂಖ್ಯೆ / Percentage of Scheduled Castes to total Population :2011	21
2.8	ಪರಿಶಿಷ್ಟ ಪಂಗಡ ಜನಸಂಖ್ಯೆ ಮತ್ತು ದಶಕವಾರು ಬದಲಾವಣೆ / Scheduled Tribe Population and Decadal change by residence	22
2.9	ಶೇಕಡವಾರು ಪರಿಶಿಷ್ಟ ಪಂಗಡ ಜನಸಂಖ್ಯೆ / Percentage of Scheduled Tribes to total Population	23
2.10	ವಯೋಮಾನವಾರು ಜನಸಂಖ್ಯೆ / Distribution of Population by age Groups	24
2.11	ತಾಲೂಕಾವಾರು ವಯೋಮಾನವಾರು ಜನಸಂಖ್ಯೆ / Talukwise Population by age Groups and Sex	25
2.12	ಜನಸಂಖ್ಯೆಯ ಅಂದಾಜು / Projected Population-2011 to 2021	26

ಅ.ನಂ. Sl. No.	ವಿಷಯ Subject	ಪುಟ ಸಂಖ್ಯೆ Page No.
3.	ಮಳೆ / Rainfall	
3.1	ಮಳೆ ಮಾಪನ ಕೇಂದ್ರಗಳು, ವಾರ್ಷಿಕ ವಾಡಿಕೆ ಮಳೆ ಮತ್ತು ಮಳೆ ದಿನಗಳು/ No.of Rainuage Stations, Annual Normal Rainfal and Rain Days	27
3.2	ವಾರ್ಷಿಕ ವಾಸ್ತವಿಕ ಮಳೆ / Actual Annual rainfall-2004 to2014	28
4	ಕೃಷಿ, ತೋಟಗಾರಿಕೆ ಮತ್ತು ರೇಷ್ಮೆ / Agriculture, Horticulture and Sericulture	
4.1	ಭೂಮಿಯ ಬಳಕೆ / Land Utilisation	29-30
4.2	ವಿವಿಧ ಮೂಲಗಳಿಂದ ನೀರಾವರಿಯಾದ ನಿವ್ವಳ ಹಾಗೂ ಒಟ್ಟು ವಿಸ್ತೀರ್ಣ /Gross and Net area irrigated under Different Sources	31-32
4.3	ಪ್ರಮುಖ ಬೆಳೆಗಳ ವಿಸ್ತೀರ್ಣ/ Area under Principal crops	33-34
4.4	ಪ್ರಮುಖ ಎಣ್ಣೆ ಬೆಳೆಗಳ ವಿಸ್ತೀರ್ಣ/ Area under Important Oil Seeds	35
4.5	ವಾಣಿಜ್ಯ ಬೆಳೆಗಳ ವಿಸ್ತೀರ್ಣ/ Area under commercial crops	36
4.6	ಮುಖ್ಯ ಬೆಳೆಗಳ ಉತ್ಪಾದನೆ/ Production of Important crops	37-38
4.7	ಪ್ರಮುಖ ಎಣ್ಣೆಕಾಳುಗಳ ಉತ್ಪಾದನೆ / Production of Important Oil Seeds	39
4.8	ವಾಣಿಜ್ಯ ಬೆಳೆಗಳ ಉತ್ಪಾದನೆ / Production of Commercial Crops	40
4.9	ತೋಟದ ಬೆಳೆಗಳ ಉತ್ಪಾದನೆ / Production of Plantation Crops	41
4.10	ಮುಖ್ಯ ತೋಟಗಾರಿಕೆ ಬೆಳೆಗಳ ಉತ್ಪಾದನೆ / Production of Important Horticulture Crops	42
4.11	ಮುಖ್ಯ ತರಕಾರಿ ಬೆಳೆಗಳ ಉತ್ಪಾದನೆ / Production of Important Vegetable Crops	43
4.12	ಪ್ರಮುಖ ಬೆಳೆಗಳ ಇಳುವರಿ / Yield of Important Crops	44-45
4.13	ಪ್ರಮುಖ ಎಣ್ಣೆ ಕಾಳುಗಳ ಇಳುವರಿ/ Yeild of Important Oil Seeds	46
4.14	ವಾಣಿಜ್ಯ ಬೆಳೆಗಳ ಇಳುವರಿ/ Yeild of Commercial Crops	47
4.15	ತೋಟದ ಬೆಳೆಗಳ ಇಳುವರಿ/ Yeild of Plantation Crops	48
4.16	ರಾಸಾಯನಿಕ ಗೊಬ್ಬರದ ವಿತರಣೆ (ಟನ್‌ಗಳಲ್ಲಿ)/ Distribution of Chemical Fertilizers (in Ton's)	49
4.17	ಬಿತ್ತನೆ ಬೀಜಗಳ ವಿತರಣೆ/ Sowing Seeds Distribution	50-51
4.18	ರೇಷ್ಮೆ / Sericulture	52-53

ಅ.ನಂ. Sl. No.	ವಿಷಯ Subject	ಪುಟ ಸಂಖ್ಯೆ Page No.
5.	ಪಶುಪಾಲನೆ / Animal Husbandry & Fisheries	
5.1	ಜಾನುವಾರು ಗಣತಿ 2012/ Livestock Census 2012	54-55
5.2	ಪಶುವೈದ್ಯ ಆಸ್ಪತ್ರೆಗಳು / Veterinary Hospitals	56
5.3	ಕೃತಕ ಗರ್ಭಧಾರಣೆ ಹಾಗೂ ಇತರೆ ಹೈನುಗಾರಿಕೆ ಉತ್ಪಾದನೆ / Artificial Insemination and Dairy Production	57
5.4	ಮೀನುಗಾರಿಕೆ/ Fisheries	58-59
6	ಕೈಗಾರಿಕೆ/ Industries:	
6.1	ಕಾರ್ಖಾನೆಗಳು ಮತ್ತು ಉದ್ಯೋಗಿಗಳು/ Number of Factories and Employees	60-61
6.2	ಕೈಗಾರಿಕಾ ಪ್ರದೇಶಗಳು, ಶೆಡ್ಡುಗಳು ಮತ್ತು ನಿವೇಶನಗಳ ಸಂಖ್ಯೆ/ No.of Industrial Estates, Sheds and Plots.	62
6.3	ಸ್ಥಾಪಿಸಿದ ಸಣ್ಣ ಕೈಗಾರಿಕಾ ಘಟಕಗಳು/ Small Scale Industrial Units setup	63
6.4	ಜಿಲ್ಲಾ ಕೈಗಾರಿಕೆ ಕೇಂದ್ರದಲ್ಲಿ ನೋಂದಾಯಿಸಲ್ಪಟ್ಟ ಸಣ್ಣ ಪ್ರಮಾಣದ ಕೈಗಾರಿಕೆಗಳು / Small Scale Uints registered in District Industrial Centre	64-67
6.5	ಸಕ್ಕರೆ ಕಾರ್ಖಾನೆಗಳು / Sugar Factories	68
7	ಬ್ಯಾಂಕುಗಳು / Banks	
7.1	ಪ್ರಾಂತೀಯ ಗ್ರಾಮೀಣ ಬ್ಯಾಂಕುಗಳಿಂದ ಕೃಷಿ ಮತ್ತು ಸಂಬಂಧಿತ ವಲಯಕ್ಕೆ ನೀಡಲಾದ ಸಾಲ/ Flow of Bank Credit to Agriculture and Allied Sector from R.R.B's	69
7.2	Taluks and Bank Group-Wise distribution of number of reporting offices, Aggregate deposits and gross bank credit of all scheduled commercial banks	70

ಅ.ನಂ. Sl. No.	ವಿಷಯ Subject	ಪುಟ ಸಂಖ್ಯೆ Page No.
8.	ಸಹಕಾರ ಮತ್ತು ಕೃಷಿ ಮಾರಾಟ/ Co-operation and Agricultural Marketing:	
8.1	ಡಿ.ಸಿ.ಸಿ, ಬ್ಯಾಂಕುಗಳು/ D.C.C Banks	71
8.2	ಕಾಸ್ಕಾರ್ಡ್/ ಪಿ.ಎಲ್.ಡಿ. ಬ್ಯಾಂಕುಗಳು / Kascard / PLD Banks	72
8.3	ಪತ್ತಿನ ಸಹಕಾರ ಸಂಘಗಳು / Credit Co-operative Societies	73
8.4	ಪತ್ತೇತರ ಸಹಕಾರ ಸಂಘಗಳು/ Non-Credit Co-operative Societies	74
9	ಸಾರಿಗೆ ಮತ್ತು ಸಂಪರ್ಕಗಳು/ Transport and Communication:	
9.1	ಮೋಟಾರು ವಾಹನಗಳು/ Motor Vehicles	75-77
9.2	ಲೋಕೋಪಯೋಗಿ ಇಲಾಖೆ ರಸ್ತೆಗಳ ಉದ್ದಳತೆ/ PWD Roads Length	78
9.3	ಗ್ರಾಮೀಣ ರಸ್ತೆಗಳು ಮತ್ತು ಸರ್ವಋತು ರಸ್ತೆಗಳ ಸಂಪರ್ಕವಿರುವ ಜನವಸತಿಗಳ ಸಂಖ್ಯೆ/ Rural Roads Length, No.of Habitations access to all weather roads	79
9.4	ಅಂಚೆ ಕಛೇರಿಗಳು, ದೂರವಾಣಿ ವಿನಿಮಯ ಕೇಂದ್ರಗಳು ಮತ್ತು ದೂರವಾಣಿಗಳು / Post Office, Telephones Exchanges & Telephones.	80

ಅ.ನಂ. Sl. No.	ವಿಷಯ Subject	ಪುಟ ಸಂಖ್ಯೆ Page No.
10	ಶಿಕ್ಷಣ/ Education:	
10.1	ಅಕ್ಷರಸ್ಥರು/ Literates -2011 Census	81
10.2	ಸಾಕ್ಷರತಾ ಪ್ರಮಾಣ / Literacy Rate -2011 Census	82
10.3	ಕಿರಿಯ ಪ್ರಾಥಮಿಕ ಶಾಲೆಗಳು ಮತ್ತು ವಿದ್ಯಾರ್ಥಿಗಳ ಸಂಖ್ಯೆ / No. of Lower Primary Schools and Students	83
10.4	ಹಿರಿಯ ಪ್ರಾಥಮಿಕ ಶಾಲೆಗಳು ಮತ್ತು ವಿದ್ಯಾರ್ಥಿಗಳ ಸಂಖ್ಯೆ / No. of Higher Primary Schools and Students	83
10.5	ಪ್ರೌಢ ಶಾಲೆಗಳು ಮತ್ತು ವಿದ್ಯಾರ್ಥಿಗಳ ಸಂಖ್ಯೆ/ No. of High Schools and Students	83
10.6	ಪ್ರಾಥಮಿಕ ಶಾಲಾ ಶಿಕ್ಷಕರ ಸಂಖ್ಯೆ ಹಾಗೂ ವಿದ್ಯಾರ್ಥಿ ಶಿಕ್ಷಕರ ಅನುಪಾತ/ No. of Primary School Teachers and Student Teacher Ratio	84 85
10.7	ಪ್ರೌಢ ಶಾಲಾ ಶಿಕ್ಷಕರ ಸಂಖ್ಯೆ ಹಾಗೂ ವಿದ್ಯಾರ್ಥಿ ಶಿಕ್ಷಕರ ಅನುಪಾತ / No. of High School Teachers and Students Teacher Ratio	85
10.8	6 ರಿಂದ 14 ವಯಸ್ಸಿನ ಮಕ್ಕಳ ಸಂಖ್ಯೆ ಹಾಗೂ ಶಾಲೆಯಿಂದ ಹೊರಗುಳಿದ ಮಕ್ಕಳ ಸಂಖ್ಯೆ / No. of Children in the age group 6 to 14 years And out of school	86
10.9	ಪ್ರಾಥಮಿಕ ಶಾಲೆಗಳಲ್ಲಿರುವ ಮೂಲಭೂತ ಸೌಕರ್ಯಗಳು / Infrastructure Facilities in Primary schools	87
10.10	ಪ್ರೌಢ ಶಾಲೆಗಳಲ್ಲಿರುವ ಮೂಲಭೂತ ಸೌಕರ್ಯಗಳು / Infrastructure Facilities in High schools	87
10.11	ಪದವಿಪೂರ್ವ ಕಾಲೇಜುಗಳು, ವಿದ್ಯಾರ್ಥಿಗಳು ಮತ್ತು ಉಪನ್ಯಾಸಕರ ಸಂಖ್ಯೆ / No.of P U Colleges, Students and lecturers	88 89
10.12	ಸಾಮಾನ್ಯ ಪದವಿ ಕಾಲೇಜುಗಳು ಮತ್ತು ವಿದ್ಯಾರ್ಥಿಗಳ ಸಂಖ್ಯೆ / No.of General Degree Colleges and Students	90
10.13	ವೈದ್ಯಕೀಯ ಕಾಲೇಜುಗಳು ಮತ್ತು ವಿದ್ಯಾರ್ಥಿಗಳ ಸಂಖ್ಯೆ / No. of Medical Colleges and Students	91-92
10.14	ಪಾಲಿಟೆಕ್ನಿಕ್ ಕಾಲೇಜುಗಳು ಮತ್ತು ವಿದ್ಯಾರ್ಥಿಗಳ ಸಂಖ್ಯೆ / Polytechnic Colleges and Students	93
10.15	ಇಂಜಿನಿಯರಿಂಗ್ ಕಾಲೇಜುಗಳು ಮತ್ತು ವಿದ್ಯಾರ್ಥಿಗಳ ಸಂಖ್ಯೆ / Engineering Colleges and Students	94

ಅ.ನಂ. Sl. No.	ವಿಷಯ Subject	ಪುಟ ಸಂಖ್ಯೆ Page No.
11	ಆರೋಗ್ಯ ಮತ್ತು ಕುಟುಂಬ ಕಲ್ಯಾಣ ಸೇವೆಗಳು/ Health & Family Welfare Services:	
11.1	ತಾಲ್ಲೂಕು,ಜಿಲ್ಲಾ, ಸ್ವಾಯತ್ತತೆ ಭೋದನೆ ಮತ್ತು ಇತರೆ ಆಸ್ಪತ್ರೆಗಳು / Taluk,District, Autonomous & Teaching, Other Hospitals	95
11.2	ಆಸ್ಪತ್ರೆಗಳು,ವೈದ್ಯರ ಮತ್ತು ಹಾಸಿಗೆಗಳ ಸಂಖ್ಯೆ / No. of Hospitals, Doctors & Beds	96
11.3	ಅಲೋಪತಿ, ಭಾರತೀಯ ವೈದ್ಯಪದ್ಧತಿ ಆಸ್ಪತ್ರೆಗಳು, ಪ್ರಾಥಮಿಕ ಮತ್ತು ಸಮುದಾಯ ಆರೋಗ್ಯ ಕೇಂದ್ರಗಳು / Allopathy and Indian System of Medicine Hospitals, Primary and Community Health Centres	97
11.4	ಮಕ್ಕಳಿಗೆ ನೀಡಲಾದ ರೋಗ ನಿರೋಧಕ ಲಸಿಕೆಗಳು/ Immunisation to Children	98
11.5	ಕುಟುಂಬ ಯೋಜನೆ ವಿಧಾನಗಳು ಹಾಗೂ ಏಡ್ಸ್, ಕುಷ್ಮರೋಗ ಮತ್ತು ಕ್ಷಯರೋಗ ನಿಯಂತ್ರಣ ಕಾರ್ಯಕ್ರಮಗಳು/ Family Planning Measures and AIDS, Leprosy & TB Control Programmes	99-102
11.6	ವಿವಿಧ ಆರೋಗ್ಯ ಸೌಲಭ್ಯಗಳು / Different Health Facilities	103
12	ಸಮಾಜ ಕಲ್ಯಾಣ/ Social Welfare	
12.1	ಪರಿಶಿಷ್ಟ ಜಾತಿ ವಿದ್ಯಾರ್ಥಿ ನಿಲಯಗಳು/ Scheduled Caste Students Hostels	104-106
12.2	ಪರಿಶಿಷ್ಟ ಪಂಗಡ ವಿದ್ಯಾರ್ಥಿ ನಿಲಯಗಳು/ Scheduled Tribe Students Hostels	107-108
12.3	ಹಿಂದುಳಿದ ವರ್ಗದವರ ವಿದ್ಯಾರ್ಥಿ ನಿಲಯಗಳು / Backward Class Students Hostels	109-110
12.4	ಆಶ್ರಮ ವಸತಿ ವಿದ್ಯಾರ್ಥಿ ನಿಲಯಗಳು / Ashrama Residential Students Hostels	111
12.5	ಅಲ್ಪಸಂಖ್ಯಾತರ ವಿದ್ಯಾರ್ಥಿ ನಿಲಯಗಳು/ Minorities Students Hostels	112-113
12.6	ಪ್ರಾಥಮಿಕ ಮತ್ತು ಪ್ರೌಢ ಶಾಲೆಗಳಲ್ಲಿ ಅಭ್ಯಾಸ ಮಾಡುತ್ತಿರುವ ವಿದ್ಯಾರ್ಥಿಗಳಿಗೆ ವಿದ್ಯಾರ್ಥಿವೇತನ ನೀಡಿಕೆ / Scholarship paid to Primary and High School Students	114-117

ಅ.ನಂ. Sl. No.	ವಿಷಯ Subject	ಪುಟ ಸಂಖ್ಯೆ Page No.
13	ಮಹಿಳಾ ಮತ್ತು ಮಕ್ಕಳ ಅಭಿವೃದ್ಧಿ / Women & Child Development:	
13.1	ಸ್ತ್ರೀ ಶಕ್ತಿ ಸ್ವಸಹಾಯ ಸಂಘಗಳು ಹಾಗೂ ಸದಸ್ಯರ ಸಂಖ್ಯೆ / No.of Stree Shakti Self Help Groups and Members	118
13.2	ಬ್ಯಾಂಕ್‌ನಿಂದ ಮತ್ತು ಸರ್ಕಾರದಿಂದ ಪಡೆದ ಸಾಲ ಮತ್ತು ಸುತ್ತು ನಿಧಿ / Loan and Financial Aid Received from the Bank and Government	119
13.3	ಭಾಗ್ಯಲಕ್ಷ್ಮೀ ಯೋಜನೆಯಡಿ ಪ್ರಯೋಜನ ಪಡೆದ ಫಲಾನುಭವಿಗಳ ಸಂಖ್ಯೆ / No.of Members Benefited under Bhagyalakshmi Scheme	120
13.4	ಅಂಗನವಾಡಿ ಕೇಂದ್ರಗಳು/ No.of Anganawadi Centres	121
13.5	ಅಂಗನವಾಡಿ ಶಿಕ್ಷಕಿಯರು, ಕಾರ್ಯಕರ್ತೆಯರ ಸಂಖ್ಯೆ ಹಾಗೂ ಪೂರಕ ಪೌಷ್ಟಿಕ ಆಹಾರ ಕಾರ್ಯಕ್ರಮಗಳು/ Anganawadi Teachers, Workers and Supplementary Nutrition Programme	122
13.6	ವಿವಿಧ ಯೋಜನೆಯಲ್ಲಿ ಫಲಾನುಭವ ಪಡೆದವರ ಸಂಖ್ಯೆ / No.of Beneficiaries under different schemes	123
14	ಗ್ರಾಮೀಣಾಭಿವೃದ್ಧಿ ಮತ್ತು ಪಂಚಾಯತ್ ರಾಜ್ / Rural Development & Panchayat Raj:	
14.1	ಅರಣ್ಯ ಪ್ರದೇಶ, ಎಸ್.ಜಿ.ಎಸ್.ಆರ್.ವೈ, ಎಸ್.ಜಿ.ಎಸ್.ವೈ. ಹಾಗೂ ಇತರೆ / Forest Area, S.J.S.R.Y.,S.G.S.Y. and others	124
14.2	ಗ್ರಾಮೀಣಾಭಿವೃದ್ಧಿ ಮತ್ತು ಪಂಚಾಯತ್ ರಾಜ್ ಇಲಾಖೆಯಡಿಯಲ್ಲಿ ನಿರ್ಮಿಸಿದ ಶೌಚಾಲಯಗಳು / No.of Toilets Constructed under Rural Development and Panchayat Raj	125
14.3	ಮಹಾತ್ಮಗಾಂಧಿ ರಾಷ್ಟ್ರೀಯ ಗ್ರಾಮೀಣ ಉದ್ಯೋಗ ಖಾತ್ರಿ ಯೋಜನೆಯ ಭೌತಿಕ ಪ್ರಗತಿ / Physical Progress under MGNREGS	126
14.4	ಕುಡಿಯುವ ನೀರಿನ ಸೌಲಭ್ಯವಿರುವ ಜನವಸತಿಗಳು / No.of Habitation having drinking water supply (LPCD)	127
14.5	ಕುಡಿಯುವ ನೀರಿನ ವಿವಿಧ ಸೌಲಭ್ಯಗಳು/ Different Schemes of drinking water supply facilities	128

ಅ.ನಂ. Sl. No.	ವಿಷಯ Subject	ಪುಟ ಸಂಖ್ಯೆ Page No.
15	ವಸತಿ/ Housing:	
15.1	ಜನಗಣತಿಯಂತೆ ಕಟ್ಟಡಗಳ ವಿವಿಧ ರೀತಿಯ ಉಪಯೋಗ/ Census Houses and their uses to which they put	129
15.2	2011ರ ಜನಗಣತಿಯಂತೆ ವಿದ್ಯುತ್ ಬೆಳಕನ್ನು ಹೊಂದಿರುವ ಶೇಕಡವಾರು ಕುಟುಂಬಗಳ ವಿವರ / Distribution of Households by source of Lighting According to 2011 Census	130
15.3	2011ರ ಜನಗಣತಿಯಂತೆ ವಾಸದ ಕುಟುಂಬಗಳಿಗೆ ಕುಡಿಯುವ ನೀರಿನ ಹಂಚಿಕೆ ಮೂಲಗಳು (%) / Distribution of Households by source of Drinking Water According to 2011 Census (%)	131
15.4	2011ರ ಜನಗಣತಿಯಂತೆ ಅಡುಗೆ ಸಿದ್ಧಪಡಿಸಲು ಉಪಯೋಗಿಸುವ ವಿವಿಧ ರೀತಿಯ ಇಂಧನವನ್ನು ಬಳಸುವ ಕುಟುಂಬಗಳ ವಿವರ (%) / Distribution of Households by Type of Fuel used for Cooking According to 2011 Census (%)	132
15.5	ಆಶ್ರಯ/ಬಸವ ಯೋಜನೆಯಡಿಯಲ್ಲಿ ನಿರ್ಮಿಸಿದ ಮನೆಗಳು/ No.of Houses Constructed under Asharaya/Basava Scheme	133
15.6	ಡಾ ಬಿ.ಆರ್.ಅಂಬೇಡ್ಕರ್ ಗ್ರಾಮೀಣ ವಸತಿ ಯೋಜನೆಯಡಿಯಲ್ಲಿ ನಿರ್ಮಿಸಿದ ಮನೆಗಳು/ No.of Houses Constructed under Dr.B.R.Ambedkar Rural Housing Scheme	133
15.7	ಇಂದಿರಾ ಆವಾಸ್ ಯೋಜನೆಯಡಿಯಲ್ಲಿ ನಿರ್ಮಿಸಿದ ಮನೆಗಳು / No.of Houses Constructed under Indira Awaz Scheme	134
16	ಇಂಧನ / Energy	
16.1	ವಿದ್ಯುತ್‌ಚ್ಚಕ್ತಿ ಒದಗಿಸಿದ ಗ್ರಾಮಗಳು, ಉಪ ಗ್ರಾಮಗಳು ಮತ್ತು ಐಪಿ ಸೆಟ್ಟುಗಳ ಸಂಖ್ಯೆ / No.of Electrified Villages, Hamlets and IP Sets	135
16.2	ವಲಯವಾರು ವಿದ್ಯುತ್‌ಚ್ಚಕ್ತಿಯ ಬಳಕೆದಾರರು / Sectorwise Electricity Consumers	136
16.3	ವಲಯವಾರು ವಿದ್ಯುತ್‌ಚ್ಚಕ್ತಿಯ ಬಳಕೆ / Sectorwise Electricity Consumption	137

ಅ.ನಂ. Sl. No.	ವಿಷಯ Subject	ಪುಟ ಸಂಖ್ಯೆ Page No.
17	ಇತರೆ ಮಾಹಿತಿಗಳು / Miscellaneous:	
17.1	ಅಬಕಾರಿ ಅಂಗಡಿಗಳು ಮತ್ತು ಬಳಸಿದ ಮದ್ಯಪಾನಿಯ/ Excise Shops and consumption of Liquor	138
17.2	ಸಾಮಾಜಿಕ ಭದ್ರತೆಯ ಯೋಜನೆಯಡಿಯಲ್ಲಿ ಪ್ರಯೋಜನ ಪಡೆಯುತ್ತಿರುವ ಪಿಂಚಣಿದಾರರು / No.of Pensioners under Social Security Scheme	139
17.3	ಜನನ ಮರಣ ನೋಂದಣಿ/ Registration of Birth and Death	140
	ಜಿಲ್ಲಾ ಅಭಿವೃದ್ಧಿ ಸೂಚ್ಯಂಕಗಳು/ Socio Economic Indicators	141-154
18	ಹೆಚ್ಚುವರಿ ಮಾಹಿತಿಗಳು / Additional Information	
18.1	ಕೃಷಿ ಭೂ ಹಿಡುವಳಿಗಳು ಮತ್ತು ವಿಸ್ತೀರ್ಣ (ಕೃಷಿ ಗಣತಿ 2010-11)/ AGRICULTURAL LAND HOLDINGS AND AREA	156-179
18.2	ಜಿಲ್ಲಾ ಪಂಚಾಯತ ಚುನಾಯಿತ ಸದಸ್ಯರು, ತಾಲ್ಲೂಕು ಪಂಚಾಯತ್ ಚುನಾಯಿತ ಸದಸ್ಯರು, ಗ್ರಾಮ ಪಂಚಾಯತ ಚುನಾಯಿತ ಸದಸ್ಯರು / Zilla Panchayat Elected Members, Taluk Panchayat Elected Members, Grama Panchayat Elected Members	180-182
18.3	ಮಹಾನಗರ ಪಾಲಿಕೆ ಚುನಾಯಿತ ಸದಸ್ಯರು, ನಗರಸಭೆ ಚುನಾಯಿತ ಸದಸ್ಯರು, ಪುರಸಭೆ / Corporation Elected Members, City Municipal Elected Members, Town Municipal Councils Elected Members	183-186
18.4	ಜಿಲ್ಲಾ ವಲಯ ಯೋಜನೆಗಳಡಿ ಹಂಚಿಕೆಯಾದ ಅನುದಾನದ ಪ್ರಗತಿ ವಿವರ	187-190
18.5	ಅಕ್ಷಾಂಶ, ರೇಖಾಂಶ ಮತ್ತು ಸಮುದ್ರ ಮಟ್ಟದಿಂದ ಎತ್ತರ ಹಾಗೂ ಅಂತರ್ಜಲ ಮಟ್ಟ / Latitude, Longitude and Mean Sea Level, Ground Water Level	191
18.6	ಪರಿವರ್ತನ ಕೋಷ್ಟಕ, ಮಳೆ ಕೋಷ್ಟಕ / Conversion Table, Rainfall Table	192
18.7	ತಾಲೂಕಿನಿಂದ ತಾಲೂಕಿಗೆ ಇರುವ ದೂರ / Distance from Taluk to Taluk	193
18.8	ಪ್ರಮುಖ ದೂರವಾಣಿ ವಿವರಣೆ / Important Telephone Numbers	194-202
18.9	ಉತ್ತರ ಕನ್ನಡ ಜಿಲ್ಲೆಯ ಪ್ರವಾಸಿ ಸ್ಥಳಗಳು / Tourism spots of Uttara Kannada District	202-204

**CENSUS OF INDIA 2011
PRIMARY CENSUS ABSTRACT
FIGURES AT A GLANCE
UTTARA KANNADA**

	2001	2011	Increase			
No.of Sub Districts (Taluks)	11	11	0			
No.of Towns	11	11	0			
No.of Statutory Towns	11	11	0			
No.of Census Towns	2	7	5			
No.of Villages	1289	1285	-4			
No.of Inhabited Villages	1246	1245	-1			
No.of Un- inhabited Villages	43	40	-3			
Total Population	Absolute			Percentage		
	Total	Rural	Urban	Total	Rural	Urban
Persons	1437169	1018188	418981	100	70.85	29.15
Male	726256	514910	211346	100	70.90	29.10
Females	710913	503278	207635	100	70.79	29.21
Decadal change 2001-2011	Absolute			Percentage		
	Total	Rural	Urban	Total	Rural	Urban
Persons	1353644	965731	387913	6.17	5.43	8.01
Male	686876	489908	196968	5.73	5.10	7.30
Females	666768	475823	190945	6.62	5.77	8.74
Sex Ratio	979	977	982			
Child Population in the age group 0-6 years	Absolute			Percentage to total Population		
	Total	Rural	Urban	Total	Rural	Urban
Persons	150115	106741	43374	10.4	10.5	10.4
Male	76794	54554	22240	10.6	10.6	10.5
Females	73321	52187	21134	10.3	10.4	10.2
Child Sex Ratio	955	957	950			

1

Literates	Absolute			Literacy Rate		
	Total	Rural	Urban	Total	Rural	Urban
Persons	1081906	741129	340777	84.06	81.31	90.73
Male	582099	403419	178680	89.63	87.63	94.49
Females	499807	337710	162097	78.39	74.87	86.91
Scheduled Caste Population	Absolute			Percentage to total Population		
	Total	Rural	Urban	Total	Rural	Urban
Persons	116431	78859	37572	8.10	7.75	8.97
Male	57841	39392	18449	7.96	7.65	8.73
Females	58590	39467	19123	8.24	7.84	9.21
Scheduled Tribe Population	Absolute			Percentage to total Population		
	Total	Rural	Urban	Total	Rural	Urban
Persons	34239	27949	6290	2.38	2.74	1.50
Male	17095	13976	3119	2.35	2.71	1.48
Females	17144	13973	3171	2.41	2.78	1.53
Total Workers	Absolute			Work Participation Rate		
	Total	Rural	Urban	Total	Rural	Urban
Persons	608526	463305	145221	42.34	45.50	34.66
Male	430565	315493	115072	59.29	61.27	54.45
Females	177961	147812	30149	25.03	29.37	14.52
Main Workers	Absolute			Percentage to Total Workers		
	Total	Rural	Urban	Total	Rural	Urban
Persons	498304	370334	127970	81.89	79.93	88.12
Male	380745	277300	103445	88.43	87.89	89.90
Females	117559	93034	24525	66.06	62.94	81.35
Marginal Workers	Absolute			Percentage to Total Workers		
	Total	Rural	Urban	Total	Rural	Urban
Persons	110222	92971	17251	18.11	20.07	11.88
Male	49820	38193	11627	11.57	12.11	10.10
Females	60402	54778	5624	33.94	37.06	18.65

2

Marginal Workers (3-6 Months)		Absolute			Percentage to Total Marginal Workers		
		Total	Rural	Urban	Total	Rural	Urban
	Persons	86149	72637	13512	78.16	78.13	78.33
	Male	39587	30470	9117	79.46	79.78	78.41
	Females	46562	42167	4395	77.09	76.98	78.15
Marginal Workers (Less than 3 months)		Absolute			Percentage to Total Marginal Workers		
		Total	Rural	Urban	Total	Rural	Urban
	Persons	24073	20334	3739	21.84	21.87	21.67
	Male	10233	7723	2510	20.54	20.22	21.59
	Females	13840	12611	1229	22.91	23.02	21.85
Total Cultivators		Absolute			Percentage to total Workers		
		Total	Rural	Urban	Total	Rural	Urban
	Persons	111581	107089	4492	18.34	23.11	3.09
	Male	80891	77318	3573	18.79	24.51	3.11
	Females	30690	29771	919	17.25	20.14	3.05
Total Agricultural Labourers		Absolute			Percentage to total Workers		
		Total	Rural	Urban	Total	Rural	Urban
	Persons	116336	110836	5500	19.12	23.92	3.79
	Male	61302	57779	3523	14.24	18.31	3.06
	Females	55034	53057	1977	30.92	35.89	6.56
Total Household Industry Workers		Absolute			Percentage to Total Workers		
		Total	Rural	Urban	Total	Rural	Urban
	Persons	9492	5570	3922	1.56	1.20	2.70
	Male	7133	4039	3094	1.66	1.28	2.69
	Females	2359	1531	828	1.33	1.04	2.75
Total Other Workers		Absolute			Percentage to Total Workers		
		Total	Rural	Urban	Total	Rural	Urban
	Persons	371117	239810	131307	60.99	51.76	90.42
	Male	281239	176357	104882	65.32	55.90	91.14
	Females	89878	63453	26425	50.50	42.93	87.65

3

**CENSUS OF INDIA 2011
PRIMARY CENSUS ABSTRACT
FIGURES AT A GLANCE - KARNATAKA**

	2001	2011	Increase				
No. of Districts	27	30	3				
No. of Sub Districts (Taluks)	11	11	0				
No. of Towns	270	347	77				
No. of Statutory Towns	226	220	-6				
No. of Census Towns	44	127	83				
No. of Villages	29406	29340	-66				
No. of Inhabited Villages	27481	27397	-84				
No. of Un- inhabited Villages	1925	1943	18				
Total Population		Absolute			Percentage		
		Total	Rural	Urban	Total	Rural	Urban
	Persons	61095297	37469335	23625962	100.00	61.33	38.67
	Male	30966657	18929354	12037303	100.00	61.13	38.87
	Females	30128640	18539981	11588659	100.00	61.54	38.46
Decadal change 2001-2011		Absolute			Percentage		
		Total	Rural	Urban	Total	Rural	Urban
	Persons	8244735	2580302	5664433	15.60	7.40	31.50
	Male	4067739	1280396	2787343	15.10	7.30	30.10
	Females	4176996	1299906	2877090	16.10	7.50	33.00
Sex Ratio	973	979	963				
Child Population in the age group 0-6 years		Absolute			Percentage to total Population		
		Total	Rural	Urban	Total	Rural	Urban
	Persons	7161033	4517645	2643388	11.7	12.1	11.2
	Male	3675291	2317069	1358222	11.9	12.2	11.3
	Females	3485742	2200576	1285166	11.6	11.9	11.1
Child Sex Ratio	948	950	946				

4

Literates		Absolute			Literacy Rate		
		Total	Rural	Urban	Total	Rural	Urban
	Persons	40647322	22649176	17998146	75.40	68.70	85.80
	Male	22508471	12893437	9615034	82.50	77.60	90.00
	Females	18138851	9755739	8383112	68.10	59.70	81.40
Scheduled Caste Population		Absolute			Percentage to total Population		
		Total	Rural	Urban	Total	Rural	Urban
	Persons	10474992	7495763	2979229	17.10	20.00	12.60
	Male	5264545	3771506	1493039	17.00	19.90	12.40
	Females	5210447	3724257	1486190	17.30	20.10	12.80
Scheduled Tribe Population		Absolute			Percentage to total Population		
		Total	Rural	Urban	Total	Rural	Urban
	Persons	4248987	3429791	819196	7.00	9.20	3.50
	Male	2134754	1723762	410992	6.90	9.10	3.40
	Females	2114233	1706029	408204	7.00	9.20	3.50
Total Workers		Absolute			Work Participation Rate		
		Total	Rural	Urban	Total	Rural	Urban
	Persons	27872597	18502230	9370367	45.60	49.40	39.70
	Male	18270116	11311426	6958690	59.00	59.80	57.80
	Females	9602481	7190804	2411677	31.90	38.80	20.80
Main Workers		Absolute			Percentage to Total Workers		
		Total	Rural	Urban	Total	Rural	Urban
	Persons	23397181	15060905	8336276	83.90	81.40	89.00
	Male	16349837	10003021	6346816	89.50	88.40	91.20
	Females	7047344	5057884	1989460	73.40	70.30	82.50
Marginal Workers		Absolute			Percentage to Total Workers		
		Total	Rural	Urban	Total	Rural	Urban
	Persons	4475416	3441325	1034091	16.10	18.60	11.00
	Male	1920279	1308405	611874	10.50	11.60	8.80
	Females	2555137	2132920	422217	26.60	29.70	17.50

5

Marginal Workers (3-6 Months)		Absolute			Percentage to Total Marginal Workers		
		Total	Rural	Urban	Total	Rural	Urban
	Persons	3931647	3036548	895099	87.80	88.20	86.60
	Male	1668094	1140372	527722	86.90	87.20	86.20
	Females	2263553	1896176	367377	88.60	88.90	87.20
Marginal Workers (Less than 3 months)		Absolute			Percentage to Total Marginal Workers		
		Total	Rural	Urban	Total	Rural	Urban
	Persons	543769	404777	138992	12.20	11.80	13.40
	Male	252185	168033	84152	13.10	12.80	13.80
	Females	291584	236744	54840	11.40	11.10	13.00
Total Cultivators		Absolute			Percentage to total Workers		
		Total	Rural	Urban	Total	Rural	Urban
	Persons	6580649	6340930	239719	23.60	34.30	2.60
	Male	4753708	4565677	188031	26.00	40.40	2.70
	Females	1826941	1775253	51688	19.00	24.70	2.10
Total Agricultural Labourers		Absolute			Percentage to total Workers		
		Total	Rural	Urban	Total	Rural	Urban
	Persons	7155963	6737213	418750	25.70	36.40	4.50
	Male	3283279	3047116	236163	18.00	26.90	3.40
	Females	3872684	3690097	182587	40.30	51.30	7.60
Total Household Industry Workers		Absolute			Percentage to Total Workers		
		Total	Rural	Urban	Total	Rural	Urban
	Persons	913227	522600	390627	3.30	2.80	4.20
	Male	438983	230486	208497	2.40	2.00	3.00
	Females	474244	292114	182130	4.90	4.10	7.60
Total Other Workers		Absolute			Percentage to Total Workers		
		Total	Rural	Urban	Total	Rural	Urban
	Persons	13222758	4901487	8321271	47.40	26.50	88.80
	Male	9794146	3468147	6325999	53.60	30.70	90.90
	Females	3428612	1433340	1995272	35.70	19.90	82.70

6

1. ಸಾಮಾನ್ಯ ಮಾಹಿತಿ : GENERAL INFORMATION

Year : 2014-15

(1.1, 1.2) ನಾಡ ಕಚೇರಿಗಳು, ಗ್ರಾಮ ಲೆಕ್ಕಗರ ವೃತ್ತಗಳು, ಹೋಬಳಿಗಳು, ಗ್ರಾಮ ಪಂಚಾಯತಿಗಳು, ತಾಲ್ಲೂಕುಗಳು, ಜನವಸತಿ ಇರುವ, ಜನವಸತಿ ಇಲ್ಲದಿರುವ ಒಟ್ಟು ಗ್ರಾಮಗಳ ಸಂಖ್ಯೆ
Nada Offices, Village Accountant Circles, Hoblies, Grama Panchayaths, Taluks, Inhabited, Un-Inhabited and Total Villages(Nos.)

Sl. No.	ತಾಲ್ಲೂಕು Taluka	ನಾಡ ಕಛೇರಿಗಳು Nada Offices	ಗ್ರಾಮ ಲೆಕ್ಕಗರ ವೃತ್ತಗಳು VA Circles	ಹೋಬಳಿಗಳು Hoblies	ಗ್ರಾಮ ಪಂಚಾಯತಿಗಳು Grama Panchayaths	ನಗರ/ಪಟ್ಟಣ ಪ್ರದೇಶಗಳು 2001ರ ಜನಗಣತಿ Cities/Towns/Urban Agglomerations	ಗ್ರಾಮಗಳು (2001ರ ಜನಗಣತಿ) Villages		ಒಟ್ಟು ಗ್ರಾಮಗಳು Total Villages
							ಜನವಸತಿ ಇರುವ Inhabited	ಜನವಸತಿ ಇಲ್ಲದ Uninhabited	
1	2	3	4	5	6	8	9	10	11
1	ಅಂಕೋಲಾ Ankola	2	21	4	21	6	77	3	80
2	ಭಟ್ಕಳ Bhatkal	1	19	2	17	2	59	0	59
3	ಹಳಿಯಾಳ Haliyal	2	23	4	24	1	110	19	129
4	ಹೊನ್ನಾವರ Honnavar	2	24	3	28	0	92	1	93
5	ಕಾರವಾರ Karwar	2	26	4	19	2	50	1	51
6	ಕುಮಟಾ Kumta	2	23	4	22	3	110	8	118
7	ಮುಂಡಗೋಡ Mundgod	1	9	2	16	1	84	6	90
8	ಸಿದ್ದಾಪುರ Siddapur	2	30	3	23	0	195	1	196
9	ಶಿರಸಿ Sirsi	2	32	4	32	0	228	0	228
10	ಸುಪಾ Supa	2	14	3	15	0	114	6	120
11	ಯಲ್ಲಾಪುರ Yellapur	1	18	2	15	0	124	1	125
	ಒಟ್ಟು Total	19	239	35	232	15	1243	46	1289

ಮಾಹಿತಿ ಮೂಲ : ಜಿಲ್ಲಾ ಸಂಖ್ಯಾ ಸಂಗ್ರಹಣಾಧಿಕಾರಿಗಳು, ಕಾರವಾರ ಹಾಗೂ 2001 ಜನಗಣತಿ
ಷರಾ : KAG ಯಲ್ಲಿನ ಕಾಲಂ. ನಂ 7 ನ್ನು ಕೈಬಿಡಲಾಗಿದೆ.

1. ಸಾಮಾನ್ಯ ಮಾಹಿತಿ : GENERAL INFORMATION (As on 31-03-2015)

Year : 2014-15

1.3 ನಗರ ಸ್ಥಳೀಯ ಸಂಸ್ಥೆಗಳು (ಸಂಖ್ಯೆಗಳಲ್ಲಿ)
Urban Local Bodies as on 31.3.2015 (In Nos)

Sl. No.	ತಾಲ್ಲೂಕು Taluka	(1.3) ನಗರ ಸ್ಥಳೀಯ ಸಂಸ್ಥೆಗಳು Urban Local Bodies					
		CC	CMC	TMC	TP	NACs	Total
1	2	12	13	14	15	16	17
1	ಅಂಕೋಲಾ Ankola	0	0	0	1	0	1
2	ಭಟ್ಕಳ Bhatkal	0	0	1	0	0	1
3	ಹಳಿಯಾಳ Haliyal	0	1	1	0	0	2
4	ಹೊನ್ನಾವರ Honnavar	0	0	0	1	0	1
5	ಕಾರವಾರ Karwar	0	1	0	0	0	1
6	ಕುಮಟಾ Kumta	0	0	1	0	0	1
7	ಮುಂಡಗೋಡ Mundgod	0	0	0	1	0	1
8	ಸಿದ್ದಾಪುರ Siddapur	0	0	0	1	0	1
9	ಶಿರಸಿ Sirsi	0	1	0	0	0	1
10	ಸುಪಾ Supa	0	0	0	0	0	0
11	ಯಲ್ಲಾಪುರ Yellapur	0	0	0	1	0	1
	ಒಟ್ಟು Total	0	3	3	5	0	11

ಮಾಹಿತಿ ಮೂಲ : ಜಿಲ್ಲಾ ಸಂಖ್ಯಾ ಸಂಗ್ರಹಣಾಧಿಕಾರಿಗಳು, ಕಾರವಾರ ಹಾಗೂ 2001 ಜನಗಣತಿ

1. ಸಾಮಾನ್ಯ ಮಾಹಿತಿ : GENERAL INFORMATION (As on 31-03-2015)

(1.4) ಚಿತ್ರಮಂದಿರಗಳು, ಪೊಲೀಸ್ ಠಾಣೆಗಳು, ಕಾರಾಗೃಹ ಮತ್ತು ಪೈದಿಗಳು (ಸಂಖ್ಯೆಗಳಲ್ಲಿ)
Cinema Theatres, Police Station, Prisons and Prisoners (As on 31-03-2015) (In Nos.)

Sl. No.	ತಾಲ್ಲೂಕು Taluka	ಚಿತ್ರ ಮಂದಿರಗಳು Cinema Teatres		ಪೊಲೀಸ್ ಠಾಣೆಗಳು / Police Stations					
		ಶಾಶ್ವತ Perma-nent	ತಾತ್ಕಾಲಿಕ Temporary	ಪೊಲೀಸ್ ಠಾಣೆಗಳು / Police Stations			ಕಾರಾಗೃಹಗಳು Prisons	ಪೈದಿಗಳು / Prisoners	
				ಪೊಲೀಸ್ ಠಾಣೆ Police Station	ಔಟ್‌ಪೋಸ್ಟ್ Outpost	ಒಟ್ಟು Total		ಗಂಡಸರು Male	ಹೆಂಗಸರು Female
1	2	18	19	20			21	22	23
1	ಅಂಕೋಲಾ Ankola	1	0	1	2	3	1	0	0
2	ಭಟ್ಕಳ Bhatkal	2	0	3	0	3	1	7	0
3	ಹಳಿಯಾಳ Haliyal	2	0	4	1	5	1	0	0
4	ಹೊನ್ನಾವರ Honnavar	1	0	2	1	3	1	0	0
5	ಕಾರವಾರ Karwar	2	0	6	1	7	1	52	1
6	ಕುಮಟಾ Kumta	1	0	2	2	4	1	0	0
7	ಮುಂಡಗೋಡೆ Mundgod	1	0	1	2	3	0	0	0
8	ಸಿದ್ದಾಪುರ Siddapur	0	0	1	1	2	1	0	0
9	ಶಿರಸಿ Sirsi	2	0	4	2	6	1	5	0
10	ಸುಪಾ Supa	0	0	2	3	5	0	0	0
11	ಯಲ್ಲಾಪುರ Yellapur	1	0	1	2	3	1	5	0
	ಒಟ್ಟು Total	13	0	27	17	44	9	69	1

ಮಾಹಿತಿ ಮೂಲ : ಸೂಪರಿಟೆಂಡೆಂಟ್ ಆಫ್ ಪೊಲೀಸ್, ಕಾರವಾರ ಹಾಗೂ ಅಧೀಕ್ಷಕರು, ಜಿಲ್ಲಾ ಕಾರಾಗೃಹ, ಕಾರವಾರ ಹಾಗೂ ನಿ.ಆ.ಸಾ.ನಿ. ಬೆಂಗಳೂರು.

1. ಸಾಮಾನ್ಯ ಮಾಹಿತಿ : GENERAL INFORMATION (As on 31-03-2015)

1.5 ಅಗ್ನಿಶಾಮಕ ಠಾಣೆಗಳ ಸಂಖ್ಯೆ
No. of Fire Stations (As on 31-03-2015) (In Nos.)

Sl. No.	ತಾಲ್ಲೂಕು Taluka	ಅಗ್ನಿಶಾಮಕ ಠಾಣೆಗಳು Number of Fire Stations	ಕಾರ್ಯನಿರ್ವಹಿಸುತ್ತಿರುವ ಅಗ್ನಿಶಾಮಕ ಜಲವಾಹನಗಳು Working Water Tankers	ತುರ್ತು ಅಗ್ನಿಶಾಮಕ ಕರೆಗಳು Emergency Fire Calls	ಸಂರಕ್ಷಿಸಲಾದ ಆಸ್ತಿಯ ಮೌಲ್ಯ (ಕೋಟಿಗಳಲ್ಲಿ) Value of the property protected (Rs. in crores)
1	2	24	25	26	27
1	ಅಂಕೋಲಾ Ankola	1	1	19	3.545
2	ಭಟ್ಕಳ Bhatkal	1	2	39	2.081
3	ಹಳಿಯಾಳ Haliyal	1	2	84	1.080
4	ಹೊನ್ನಾವರ Honnavar	1	1	25	0.611
5	ಕಾರವಾರ Karwar	1	2	59	2.658
6	ಕುಮಟಾ Kumta	1	1	34	1.104
7	ಮುಂಡಗೋಡೆ Mundgod	1	1	24	1.045
8	ಸಿದ್ದಾಪುರ Siddapur	0	0	0	-
9	ಶಿರಸಿ Sirsi	1	2	68	2.553
10	ಸುಪಾ Supa	0	0	0	-
11	ಯಲ್ಲಾಪುರ Yellapur	0	0	0	-
	ಒಟ್ಟು Total	8	12	352	14.677

ಮಾಹಿತಿ ಮೂಲ : ಜಿಲ್ಲಾ ಅಗ್ನಿಶಾಮಕ ಅಧಿಕಾರಿ, ಕಾರವಾರ

1. ಸಾಮಾನ್ಯ ಮಾಹಿತಿ : GENERAL INFORMATION (As on 31-03-2015)

Sl. No.	ತಾಲ್ಲೂಕು Taluka	1.6, 1.7 ಪಡಿತರ ಅಂಗಡಿಗಳು ಮತ್ತು ಬಿ.ಪಿ.ಎಲ್ ಪಡಿತರ ಚೀಟಿದಾರರ ಸಂಖ್ಯೆ / Ration Shops and BPL Card Holders (As on 31-03-2015)(In Nos)											
		ಪಡಿತರ ಅಂಗಡಿಗಳು Ration Shops			ಬಿ.ಪಿ.ಎಲ್. ಪಡಿತರ ಚೀಟಿದಾರರು / BPL Card Holders								
		ನಗರ Urban	ಗ್ರಾಮೀಣ Rural	ಒಟ್ಟು Total	ಅಂತರ್ಜೀವನ ಅಥವಾ Anthyodaya			ಅಕ್ಷಯ ಸಿಲಿಂಡರ್ ಸಹಿತ Akshaya with Cylinder			ಅಕ್ಷಯ ಸಿಲಿಂಡರ್ ರಹಿತ Akshaya without Cylinder		
					ನಗರ Urban	ಗ್ರಾಮೀಣ Rural	ಒಟ್ಟು Total	ನಗರ Urban	ಗ್ರಾಮೀಣ Rural	ಒಟ್ಟು Total	ನಗರ Urban	ಗ್ರಾಮೀಣ Rural	ಒಟ್ಟು Total
1	2	28	29	30	31	32	33	34	35	36	37	38	39
1	ಅಂಕೋಲಾ Ankola	3	34	37	0	1215	1215	533	2223	2756	1808	17548	19356
2	ಭಟ್ಕಳ Bhatkal	9	28	37	82	2124	2206	997	6633	7630	722	12944	13666
3	ಹಳಿಯಾಳ Haliyal	22	32	54	193	780	973	2395	1160	3555	10026	22390	32416
4	ಹೊನ್ನಾವರ Honnavar	6	38	44	44	1987	2031	1325	6730	8055	770	19772	20542
5	ಕಾರವಾರ Karwar	20	38	58	82	893	975	3679	6092	9771	3714	11749	15463
6	ಕುಮಟಾ Kumta	6	39	45	0	1369	1369	971	2691	3662	2393	19980	22373
7	ಮುಂಡಗೋಡ Mundgod	7	24	31	249	925	1174	605	616	1221	2750	15820	18570
8	ಸಿದ್ದಾಪುರ Siddapur	4	36	40	0	847	847	414	933	1347	1849	12671	14520
9	ಶಿರಸಿ Sirsi	12	41	53	129	1159	1288	3220	1778	4998	5028	17893	22921
10	ಸುಪಾ Supa	0	21	21	0	967	967	0	414	414	0	10209	10209
11	ಯಲ್ಲಾಪುರ Yellapur	6	28	34	40	461	501	1007	347	1354	2238	9564	11802
	ಒಟ್ಟು Total	95	359	454	819	12727	13546	15146	29617	44763	31298	170540	201838

ಮಾಹಿತಿ ಮೂಲ : ಉಪನಿರ್ದೇಶಕರು, ಆಹಾರ ಮತ್ತು ನಾಗರಿಕ ಸರಬರಾಜು ಇಲಾಖೆ, ಕಾರವಾರ ಹಾಗೂ ನಿ.ಆ.ಸಾ.ನಿ. ಬೆಂಗಳೂರು

1. ಸಾಮಾನ್ಯ ಮಾಹಿತಿ : GENERAL INFORMATION (As on 31-03-2015)

1.8, 1.9 ಎ.ಪಿ.ಎಲ್ ಪಡಿತರ ಚೀಟಿದಾರರ ಸಂಖ್ಯೆ, ಒಟ್ಟು ಪಡಿತರ ಚೀಟಿದಾರರು & ಭಾವಚಿತ್ರ ಹೊಂದಿರುವ ಚೀಟಿದಾರರು
No. of APL Card Holders, Total Ration Card Holders & Photo Card Holders (As on 31-03-2015) (In Nos)

Sl. No.	ತಾಲ್ಲೂಕು Taluka	ಎಪಿಎಲ್ ಪಡಿತರ ಚೀಟಿದಾರರು / APL Card Holders						ಒಟ್ಟು ಪಡಿತರ ಚೀಟಿದಾರರು Total Ration Card holders			ಭಾವಚಿತ್ರ ಹೊಂದಿರುವ ಪಡಿತರ ಚೀಟಿದಾರರು Photo Card Holders		
		ಸಿಲಿಂಡರ್ ಸಹಿತ With Cylinder			ಸಿಲಿಂಡರ್ ರಹಿತ Without Cylinder			ನಗರ Urban	ಗ್ರಾಮೀಣ Rural	ಒಟ್ಟು Total	ನಗರ Urban	ಗ್ರಾಮೀಣ Rural	ಒಟ್ಟು Total
		ನಗರ Urban	ಗ್ರಾಮೀಣ Rural	ಒಟ್ಟು Total	ನಗರ Urban	ಗ್ರಾಮೀಣ Rural	ಒಟ್ಟು Total						
1	2	40	41	42	43	44	45	46	47	48	49	50	51
1	ಅಂಕೋಲಾ Ankola	591	2730	3321	167	3387	3554	3099	27103	30202	3099	27103	30202
2	ಭಟ್ಕಳ Bhatkal	1616	4880	6496	232	1725	1957	3649	28306	31955	3649	28306	31955
3	ಹಳಿಯಾಳ Haliyal	1698	1179	2877	457	3113	3570	14769	28622	43391	14769	28622	43391
4	ಹೊನ್ನಾವರ Honnavar	1060	6176	7236	119	3746	3865	3318	38411	41729	3318	38411	41729
5	ಕಾರವಾರ Karwar	3702	6835	10537	155	1807	1962	11332	27376	38708	11332	27376	38708
6	ಕುಮಟಾ Kumta	1733	5082	6815	351	2897	3248	5448	32019	37467	5448	32019	37467
7	ಮುಂಡಗೋಡ Mundgod	248	1669	1917	91	4370	4461	3943	23400	27343	3943	23400	27343
8	ಸಿದ್ದಾಪುರ Siddapur	566	1962	2528	200	4723	4923	3029	21136	24165	3029	21136	24165
9	ಶಿರಸಿ Sirsi	2914	4032	6946	299	6021	6320	11590	30883	42472	11589	30883	42472
10	ಸುಪಾ Supa	0	1087	1087	0	1754	1754	0	14431	14431	0	14431	14431
11	ಯಲ್ಲಾಪುರ Yellapur	657	1508	2165	138	3408	3546	4080	15288	19368	4080	15288	19368
	ಒಟ್ಟು Total	14785	37140	51925	2208	36951	39159	64256	286975	351231	64256	286975	351231

ಮಾಹಿತಿ ಮೂಲ : ಉಪನಿರ್ದೇಶಕರು, ಆಹಾರ ಮತ್ತು ನಾಗರಿಕ ಸರಬರಾಜು ಇಲಾಖೆ, ಕಾರವಾರ ಹಾಗೂ ನಿ.ಆ.ಸಾ.ನಿ. ಬೆಂಗಳೂರು

1. ಸಾಮಾನ್ಯ ಮಾಹಿತಿ : GENERAL INFORMATION

1.10 ಜಿಲ್ಲೆಯ ಜಿಲ್ಲಾದಾಯ ಹಾಗೂ ತಲಾದಾಯ / District Income and Percapita Income

Sl. No.	ವಲಯ Sector	At Current Prices (2012-13)		At Constant (2004-05) Prices	
		Gross District Domestic Product (GDDP) (Rs. in Lakhs)	Net District Domestic Product (NDDP) (Rs. in Lakhs)	Gross District Domestic Product (GDDP) (Rs. in Lakhs)	Net District Domestic Product (NDDP) (Rs. in Lakhs)
1	2	52	53	54	55
1	ಪ್ರಾಥಮಿಕ ವಲಯ / Zone I				
ಅ	ಕೃಷಿ, ಪಶುಸಂಗೋಪನೆ	128671	117977	77758	70911
ಆ	ಅರಣ್ಯ ಮತ್ತು ಮರಗೆಲಸ	32718	32399	26807	26513
ಇ	ಮೀನುಗಾರಿಕೆ	63132	53902	20297	14986
ಈ	ಗಣಿ ಮತ್ತು ಕಲ್ಲು ಅಗೆತ	469	362	258	85
	ಪ್ರಾಥಮಿಕ ವಲಯದ ಒಟ್ಟು	224990	204640	125119	112495
2	ದ್ವಿತೀಯ ವಲಯ / Zone II				
ಅ	ತಯಾರಿಕೆ ನೋಂದಾಯಿಸಿದ	39850	27166	26538	17041
ಆ	ತಯಾರಿಕೆ ನೋಂದಾಯಿಸಿಲ್ಲದ	42906	35858	27548	22428
ಇ	ನಿರ್ಮಾಣ ಕಾರ್ಯ	151882	143498	85440	79265
ಈ	ವಿದ್ಯುಚ್ಛಕ್ತಿ, ಅನಿಲ ಮತ್ತು ನೀರು ಸರಬರಾಜು	12649	6157	6394	2022
	ದ್ವಿತೀಯ ವಲಯದ ಒಟ್ಟು	247287	212678	145920	12756

ಮಾಹಿತಿ ಮೂಲ : ನಿರ್ದೇಶಕರು, ಆರ್ಥಿಕ ಮತ್ತು ಸಾಂಖ್ಯಿಕ ನಿರ್ದೇಶನಾಲಯ, ಬೆಂಗಳೂರು

1. ಸಾಮಾನ್ಯ ಮಾಹಿತಿ : GENERAL INFORMATION (As on 31-03-2015)

(1.10) ಜಿಲ್ಲೆಯ ಜಿಲ್ಲಾದಾಯ ಹಾಗೂ ತಲಾದಾಯದ ಅಂದಾಜುಗಳು/District and Percapita Income

1	2	52	53	54	55
3	ತೃತೀಯ ವಲಯ / Zone III				
ಅ	ರೇಲ್ವೆ	12419	9490	8990	6962
ಆ	ಇತರ ರೀತಿಯ ಸಾರಿಗೆ	52950	48348	26542	23107
ಇ	ದಾಸ್ತಾನು	40	37	26	24
ಈ	ಸಂಪರ್ಕ	20283	14994	28544	24472
ಉ	ವ್ಯಾಪಾರ ವಸತಿ ಮತ್ತು ಉಪಹಾರ ಗೃಹಗಳು	79300	76185	44860	42893
ಊ	ಬ್ಯಾಂಕುಗಳು ಮತ್ತು ವಿಮೆ	99692	98331	93164	92163
ಋ	ಸ್ಥಿರಾಸ್ತಿ, ವಾಸಗೃಹಗಳ ಒಡೆತನ ಮತ್ತು ವ್ಯಾಪಾರ ಸೇವೆಗಳು	111006	103309	53472	48916
	ಸಾರ್ವಜನಿಕ ಆಡಳಿತ	66757	55050	36229	29237
ಎ	ಇತರ ಸೇವೆಗಳು	126676	120536	63710	59476
	ತೃತೀಯ ವಲಯದ ಒಟ್ಟು	569123	526279	355538	327252
	ಒಟ್ಟು ಆಂತರಿಕ ಉತ್ಪನ್ನ (1+2+3)	1041400	943598	626577	560503
	ತಲಾವಾರು ಒಟ್ಟು ಆಂತರಿಕ ಉತ್ಪನ್ನ (GDDP)	67339	61015	40516	36243

ಮಾಹಿತಿ ಮೂಲ : ನಿರ್ದೇಶಕರು, ಆರ್ಥಿಕ ಮತ್ತು ಸಾಂಖ್ಯಿಕ ನಿರ್ದೇಶನಾಲಯ, ಬೆಂಗಳೂರು

ಷರಾ : KAG ಯಲ್ಲಿನ ಕಾಲಂ. ನಂ 56, 57 ರ ಮಾಹಿತಿಯು ತಲಾವಾರು ಒಟ್ಟು ಆಂತರಿಕ ಉತ್ಪನ್ನ ಮಾಹಿತಿಯಲ್ಲಿ ನೀಡಲಾಗಿದೆ.

2. ವಿಸ್ತೀರ್ಣ ಮತ್ತು ಜನಸಂಖ್ಯೆ / AREA AND POPULATION

**2.1 ಶೇಕಡಾವಾರು, ತಾಲ್ಲೂಕಾವಾರು ಜನಸಂಖ್ಯೆ ಮತ್ತು ಒಟ್ಟು ಜನಸಂಖ್ಯೆಗೆ ತಾಲ್ಲೂಕಾವಾರು ಶೇಕಡಾ ಪ್ರಮಾಣ
2.1 Population and percentage share to total Population : 2011**

Sl. No.	ತಾಲ್ಲೂಕು Taluka	ಭೌಗೋಳಿಕ ವಿಸ್ತೀರ್ಣ (ಚ.ಕೀ.) Geographical Area (Sq. Kms) 2011 Census	ಜನಸಂಖ್ಯೆ Population			ಒಟ್ಟು ಜನಸಂಖ್ಯೆಗೆ ಶೇಕಡಾವಾರು ಪ್ರಮಾಣ % Share to Total Population	Rank
			ಒಟ್ಟು Total	ಗಂಡಸರು Male	ಹೆಂಗಸರು Female		
1	2	58	59	60	61	62	63
1	ಅಂಕೋಲಾ Ankola	930.00	107332	53961	53371	7.47	7
2	ಭಟ್ಕಳ Bhatkal	351.00	161576	80753	80823	11.24	4
3	ಹಳಿಯಾಳ Haliyal	853.52	171426	86801	84625	11.93	2
4	ಹೊನ್ನಾವರ Honnavar	754.00	166264	83196	83068	11.57	3
5	ಕಾರವಾರ Karwar	745.00	155213	78248	76965	10.80	5
6	ಕುಮಟಾ Kumta	589.00	154280	77704	76576	10.73	6
7	ಮುಂಡಗೋಡ Mundgod	676.00	106174	57490	48684	7.39	8
8	ಸಿದ್ದಾಪುರ Siddapur	865.00	97322	48221	49101	6.77	9
9	ಶಿರಸಿ Sirsi	1319.00	186908	93902	93006	13.01	1
10	ಸುಪಾ Supa	1881.81	52012	26167	25845	3.62	11
11	ಯಲ್ಲಾಪುರ Yellapur	1313.00	78662	39813	38849	5.47	10
	ಒಟ್ಟು Total	10277.33	1437169	726256	710913	100.00	20

ಮಾಹಿತಿ ಮೂಲ : 2011ರ ಜನಗಣತಿ (Note : There is no Urban Area in Supa Taluka)

2. ವಿಸ್ತೀರ್ಣ ಮತ್ತು ಜನಸಂಖ್ಯೆ / AREA AND POPULATION

**2.2 ಗ್ರಾಮೀಣ ಮತ್ತು ನಗರ ಜನಸಂಖ್ಯೆ ದಶಕವಾರು ಬದಲಾವಣೆ
2.2 Rural and Urban Population and Decadal change by residence:2011**

Sl. No.	ತಾಲ್ಲೂಕು Taluka	Population 2011			% Decadal Change 2001-2011		
		ಒಟ್ಟು Total	ಗ್ರಾಮೀಣ Rural	ನಗರ Urban	ಒಟ್ಟು Total	ಗ್ರಾಮೀಣ Rural	ನಗರ Urban
1	2	64	65	66	67	68	69
1	ಅಂಕೋಲಾ Ankola	107332	75388	31944	5.69	-0.03	22.21
2	ಭಟ್ಕಳ Bhatkal	161576	111846	49730	8.19	4.34	18.01
3	ಹಳಿಯಾಳ Haliyal	171426	91563	79863	7.72	13.96	1.36
4	ಹೊನ್ನಾವರ Honnavar	166264	147155	19109	3.70	3.26	7.21
5	ಕಾರವಾರ Karwar	155213	73671	81542	4.95	1.12	8.67
6	ಕುಮಟಾ Kumta	154280	117561	36719	5.80	5.60	6.43
7	ಮುಂಡಗೋಡ Mundgod	106174	83638	22536	17.01	12.17	39.34
8	ಸಿದ್ದಾಪುರ Siddapur	97322	83118	14204	-3.52	-4.26	1.10
9	ಶಿರಸಿ Sirsi	186908	124026	62882	6.47	12.53	-3.75
10	ಸುಪಾ Supa	52012	52012	-	6.33	6.33	-
11	ಯಲ್ಲಾಪುರ Yellapur	78662	58210	20452	7.03	4.74	14.11
	ಒಟ್ಟು Total	1437169	1018188	418981	6.17	5.43	8.01

ಮಾಹಿತಿ ಮೂಲ : 2001 ಹಾಗೂ 2011ರ ಜನಗಣತಿ (Note : There is no Urban Area in Supa Taluka)

2. ವಿಸ್ತೀರ್ಣ ಮತ್ತು ಜನಸಂಖ್ಯೆ / AREA AND POPULATION

2.3 ಲಿಂಗನುಪಾತ/Sex Ratio

(No.of Females per 1000 Males) :2001- 2011

Sl. No.	ತಾಲ್ಲೂಕು Taluka	ಲಿಂಗನುಪಾತ / Sex Ratio 2001			ಲಿಂಗನುಪಾತ / Sex Ratio 2011		
		ಒಟ್ಟು Total	ಗ್ರಾಮೀಣ Rural	ನಗರ Urban	ಒಟ್ಟು Total	ಗ್ರಾಮೀಣ Rural	ನಗರ Urban
1	2	70	71	72	73	74	75
1	ಅಂಕೋಲಾ Ankola	976	971	990	989	979	1014
2	ಭಟ್ಕಳ Bhatkal	1025	1033	1006	1001	1012	976
3	ಹಳಿಯಾಳ Haliyal	961	970	961	975	965	987
4	ಹೊನ್ನಾವರ Honnavar	1004	1007	979	998	997	1006
5	ಕಾರವಾರ Karwar	968	989	947	984	976	990
6	ಕುಮಟಾ Kumta	975	974	978	985	980	1004
7	ಮುಂಡಗೋಡೆ Mundgod	853	835	942	847	871	763
8	ಸಿದ್ದಾಪುರ Siddapur	974	974	970	1018	1019	1014
9	ಶಿರಸಿ Sirsi	966	963	972	990	979	1014
10	ಸುಪಾ Supa	989	989	-	988	988	-
11	ಯಲ್ಲಾಪುರ Yellapur	953	945	978	976	969	995
	ಒಟ್ಟು Total	971	971	969	979	977	982

ಮಾಹಿತಿ ಮೂಲ : 2001 ಹಾಗೂ 2011ರ ಜನಗಣತಿ (Note : There is no Urban Area in Supa Taluka)

2. ವಿಸ್ತೀರ್ಣ ಮತ್ತು ಜನಸಂಖ್ಯೆ / AREA AND POPULATION

2.4 0-6 ವಯೋಮಾನದ ಮಕ್ಕಳ ಸಂಖ್ಯೆ

2.4 Child Population (0-6) and proportion by residence: 2011 (Persons)

Sl. No.	ತಾಲ್ಲೂಕು Taluka	Child Population (0-6 Years) 2011			Proportion of Child Population					
		ಒಟ್ಟು Total	ಗ್ರಾಮೀಣ Rural	ನಗರ Urban	ಒಟ್ಟು	ಗ್ರಾಮೀಣ	ನಗರ	ಒಟ್ಟು	ಗ್ರಾಮೀಣ	ನಗರ
					2001			2011		
					Total	Rural	Urban	Total	Rural	Urban
1	2	76	77	78	79	80	81	82	83	84
1	ಅಂಕೋಲಾ Ankola	9889	6975	2914	11.71	12.21	10.26	9.21	9.25	9.12
2	ಭಟ್ಕಳ Bhatkal	18052	11394	6658	14.15	13.85	14.92	11.17	10.19	13.39
3	ಹಳಿಯಾಳ Haliyal	21959	12742	9217	14.11	16.51	11.66	12.81	13.92	11.54
4	ಹೊನ್ನಾವರ Honnavar	15861	14106	1755	12.47	12.66	10.93	9.54	9.59	9.18
5	ಕಾರವಾರ Karwar	14578	7238	7340	10.69	10.93	10.47	9.39	9.82	9.00
6	ಕುಮಟಾ Kumta	13693	10558	3135	11.34	11.73	10.08	8.88	8.98	8.54
7	ಮುಂಡಗೋಡೆ Mundgod	13269	10822	2447	14.93	14.92	15.00	12.50	12.94	10.86
8	ಸಿದ್ದಾಪುರ Siddapur	8962	7668	1294	12.85	13.11	11.27	9.21	9.23	9.11
9	ಶಿರಸಿ Sirsi	18273	11830	6443	12.62	12.89	12.18	9.78	9.54	10.25
10	ಸುಪಾ Supa	6843	6843	-	14.38	14.38	-	13.16	13.16	-
11	ಯಲ್ಲಾಪುರ Yellapur	8736	6565	2171	13.57	13.79	12.87	11.11	11.28	10.62
	ಒಟ್ಟು Total	150115	106741	43374	12.82	13.23	11.79	10.45	10.48	10.35

ಮಾಹಿತಿ ಮೂಲ : 2001 ಹಾಗೂ 2011ರ ಜನಗಣತಿ (Note : There is no Urban Area in Supa Taluka)

2. ವಿಸ್ತೀರ್ಣ ಮತ್ತು ಜನಸಂಖ್ಯೆ / AREA AND POPULATION

2.5 0-6 ವಯೋಮಾನದ ಲಿಂಗಾನುಪಾತ

2.5 Child Sex Ratio (0-6 Years) by residence: 2001-2011

Sl. No.	ತಾಲ್ಲೂಕು Taluka	Child Sex Ratio (0-6 Years) 2001			Child Sex Ratio (0-6 Years) 2011		
		ಒಟ್ಟು Total	ಗ್ರಾಮೀಣ Rural	ನಗರ Urban	ಒಟ್ಟು Total	ಗ್ರಾಮೀಣ Rural	ನಗರ Urban
1	2	85	86	87	88	89	90
1	ಅಂಕೋಲಾ Ankola	981	986	961	966	960	980
2	ಭಟ್ಕಳ Bhatkal	956	967	931	947	958	929
3	ಹಳಿಯಾಳ Haliyal	958	969	943	964	966	962
4	ಹೊನ್ನಾವರ Honnavar	928	925	957	957	964	903
5	ಕಾರವಾರ Karwar	938	947	930	954	974	935
6	ಕುಮಟಾ Kumta	948	953	927	935	934	940
7	ಮುಂಡಗೋಡ Mundgod	958	959	953	989	990	985
8	ಸಿದ್ದಾಪುರ Siddapur	906	908	888	953	937	1047
9	ಶಿರಸಿ Sirsi	940	917	982	936	923	960
10	ಸುಪಾ Supa	971	971	-	962	962	-
11	ಯಲ್ಲಾಪುರ Yellapur	939	933	958	947	959	913
	ಒಟ್ಟು Total	946	947	945	955	957	950

ಮಾಹಿತಿ ಮೂಲ : 2001 ಹಾಗೂ 2011ರ ಜನಗಣತಿ (Note : There is no Urban Area in Supa Taluka)

2. ವಿಸ್ತೀರ್ಣ ಮತ್ತು ಜನಸಂಖ್ಯೆ / AREA AND POPULATION

2.6 ಪರಿಶಿಷ್ಟ ಜಾತಿ ಜನಸಂಖ್ಯೆ ಮತ್ತು ದಶಕವಾರು ಬದಲಾವಣೆ

2.6 Scheduled Caste Population and Decadal change by residence: 2011

Sl. No.	ತಾಲ್ಲೂಕು Taluka	Scheduled Caste Population 2011			Decadal Change 2001-2011		
		ಒಟ್ಟು Total	ಗ್ರಾಮೀಣ Rural	ನಗರ Urban	ಒಟ್ಟು Total	ಗ್ರಾಮೀಣ Rural	ನಗರ Urban
1	2	91	92	93	94	95	96
1	ಅಂಕೋಲಾ Ankola	8597	4447	4150	5.89	-3.01	17.43
2	ಭಟ್ಕಳ Bhatkal	14342	13049	1293	9.83	4.79	113.37
3	ಹಳಿಯಾಳ Haliyal	16665	6231	10434	30.55	26.72	32.95
4	ಹೊನ್ನಾವರ Honnavar	7612	7074	538	4.99	5.00	4.87
5	ಕಾರವಾರ Karwar	7232	3033	4199	25.45	5.17	45.75
6	ಕುಮಟಾ Kumta	9697	7422	2275	10.62	10.04	12.57
7	ಮುಂಡಗೋಡ Mundgod	17209	13537	3672	26.53	26.57	26.36
8	ಸಿದ್ದಾಪುರ Siddapur	6457	5609	848	2.49	0.65	16.64
9	ಶಿರಸಿ Sirsi	20812	12721	8091	9.85	21.58	-4.62
10	ಸುಪಾ Supa	3271	3271	-	4.61	4.61	-
11	ಯಲ್ಲಾಪುರ Yellapur	4537	2465	2072	8.05	-3.64	26.26
	ಒಟ್ಟು Total	116431	78859	37572	14.26	11.48	20.58

ಮಾಹಿತಿ ಮೂಲ : 2001 ಹಾಗೂ 2011ರ ಜನಗಣತಿ (Note : There is no Urban Area in Supa Taluka)

2. ವಿಸ್ತೀರ್ಣ ಮತ್ತು ಜನಸಂಖ್ಯೆ / AREA AND POPULATION

**2.7 ಒಟ್ಟು ಜನಸಂಖ್ಯೆಗೆ ಶೇಕಡವಾರು ಪರಿಶಿಷ್ಟ ಜಾತಿ ಜನಸಂಖ್ಯೆ
2.7 Percentage of Scheduled Castes to total Population : 2001-2011**

Sl. No.	ತಾಲ್ಲೂಕು Taluka	% Scheduled Castes 2001			% Scheduled Castes 2011		
		ಒಟ್ಟು Total	ಗ್ರಾಮೀಣ Rural	ನಗರ Urban	ಒಟ್ಟು Total	ಗ್ರಾಮೀಣ Rural	ನಗರ Urban
1	2	97	98	99	100	101	102
1	ಅಂಕೋಲಾ Ankola	8.00	6.08	13.52	0.60	0.44	0.99
2	ಭಟ್ಕಳ Bhatkal	8.74	11.62	1.44	1.00	1.28	0.31
3	ಹಳಿಯಾಳ Haliyal	8.02	6.12	9.96	1.16	0.61	2.49
4	ಹೊನ್ನಾವರ Honnavar	4.52	4.73	2.88	0.53	0.69	0.13
5	ಕಾರವಾರ Karwar	3.90	3.96	3.84	0.50	0.30	1.00
6	ಕುಮಟಾ Kumta	6.01	6.06	5.86	0.67	0.73	0.54
7	ಮುಂಡಗೋಡೆ Mundgod	14.99	14.34	17.97	1.20	1.33	0.88
8	ಸಿದ್ದಾಪುರ Siddapur	6.25	6.42	5.17	0.45	0.55	0.20
9	ಶಿರಸಿ Sirsi	10.79	9.49	12.98	1.45	1.25	1.93
10	ಸುಪಾ Supa	6.39	6.39	-	0.23	0.32	-
11	ಯಲ್ಲಾಪುರ Yellapur	5.71	4.60	9.16	0.32	0.24	0.49
	ಒಟ್ಟು Total	7.53	7.32	8.03	8.10	7.75	8.97

ಮಾಹಿತಿ ಮೂಲ : 2001 ಹಾಗೂ 2011ರ ಜನಗಣತಿ (Note : There is no Urban Area in Supa Taluka)

2. ವಿಸ್ತೀರ್ಣ ಮತ್ತು ಜನಸಂಖ್ಯೆ / AREA AND POPULATION

**2.8 ಪರಿಶಿಷ್ಟ ಪಂಗಡ ಜನಸಂಖ್ಯೆ ಮತ್ತು ದಶಕವಾರು ಬದಲಾವಣೆ
2.8 Scheduled Tribe Population and Decadal change by residence: 2011**

Sl. No.	ತಾಲ್ಲೂಕು Taluka	Scheduled Tribe Population 2011			Decadal Change 2001-2011		
		ಒಟ್ಟು Total	ಗ್ರಾಮೀಣ Rural	ನಗರ Urban	ಒಟ್ಟು Total	ಗ್ರಾಮೀಣ Rural	ನಗರ Urban
1	2	103	104	105	106	107	108
1	ಅಂಕೋಲಾ Ankola	1220	1129	91	360.38	899.12	-40.13
2	ಭಟ್ಕಳ Bhatkal	9167	8103	1064	8.01	2.10	93.10
3	ಹಳಿಯಾಳ Haliyal	7816	5488	2328	151.80	293.69	36.14
4	ಹೊನ್ನಾವರ Honnavar	377	323	54	40.67	38.03	58.82
5	ಕಾರವಾರ Karwar	1169	496	673	-70.48	-82.93	-36.15
6	ಕುಮಟಾ Kumta	226	153	73	201.33	273.17	114.71
7	ಮುಂಡಗೋಡೆ Mundgod	5763	5335	428	60.04	62.36	35.87
8	ಸಿದ್ದಾಪುರ Siddapur	262	154	108	-69.61	-80.53	52.11
9	ಶಿರಸಿ Sirsi	1992	1100	892	16.70	12.59	22.19
10	ಸುಪಾ Supa	761	761	-	-6.40	-6.40	-
11	ಯಲ್ಲಾಪುರ Yellapur	5486	4907	579	758.53	893.32	299.31
	ಒಟ್ಟು Total	34239	27949	6290	43.98	47.22	31.15

ಮಾಹಿತಿ ಮೂಲ : 2001 ಹಾಗೂ 2011ರ ಜನಗಣತಿ (Note : There is no Urban Area in Supa Taluka)

2. ವಿಸ್ತೀರ್ಣ ಮತ್ತು ಜನಸಂಖ್ಯೆ / AREA AND POPULATION

**2.9 ಒಟ್ಟು ಜನಸಂಖ್ಯೆಗೆ ಶೇಕಡವಾರು ಪರಿಶಿಷ್ಟ ಪಂಗಡ ಜನಸಂಖ್ಯೆ
2.9 Percentage of Scheduled Tribes to total Population : 2001-2011**

Sl. No.	ತಾಲ್ಲೂಕು Taluka	% Scheduled Tribes 2001			% Scheduled Tribes 2011		
		ಒಟ್ಟು Total	ಗ್ರಾಮೀಣ Rural	ನಗರ Urban	ಒಟ್ಟು Total	ಗ್ರಾಮೀಣ Rural	ನಗರ Urban
1	2	109	110	111	112	113	114
1	ಅಂಕೋಲಾ Ankola	0.26	0.15	0.58	0.08	0.11	0.02
2	ಭಟ್ಕಳ Bhatkal	5.68	7.40	1.31	0.64	0.80	0.25
3	ಹಳಿಯಾಳ Haliyal	1.95	1.73	2.17	0.54	0.54	0.56
4	ಹೊನ್ನಾವರ Honnavar	0.17	0.16	0.19	0.03	0.03	0.01
5	ಕಾರವಾರ Karwar	2.68	3.99	1.40	0.08	0.05	0.16
6	ಕುಮಟಾ Kumta	0.05	0.04	0.10	0.02	0.02	0.02
7	ಮುಂಡಗೋಡ Mundgod	3.97	4.41	1.95	0.40	0.52	0.10
8	ಸಿದ್ದಾಪುರ Siddapur	0.85	0.91	0.51	0.02	0.02	0.03
9	ಶಿರಸಿ Sirsi	0.97	0.89	1.12	0.14	0.11	0.21
10	ಸುಪಾ Supa	1.66	1.66	-	0.05	0.07	-
11	ಯಲ್ಲಾಪುರ Yellapur	0.87	0.89	0.81	0.38	0.48	0.14
	ಒಟ್ಟು Total	1.76	1.97	1.24	2.38	2.74	1.50

ಮಾಹಿತಿ ಮೂಲ : 2001 ಹಾಗೂ 2011ರ ಜನಗಣತಿ (Note : There is no Urban Area in Supa Taluka)

2. ವಿಸ್ತೀರ್ಣ ಮತ್ತು ಜನಸಂಖ್ಯೆ / AREA AND POPULATION

2.10 ವಯೋಮಾನವಾರು ಜನಸಂಖ್ಯೆ / DISTRIBUTION OF POPULATION BY AGE GROUPS, RURAL, URBAN : 2011(Numbers)

Age Group	ಒಟ್ಟು Total	ಗ್ರಾಮೀಣ Rural	ನಗರ Urban	% to total Population
115	116	117	118	119
0-4	105800	75320	30480	7.36
5-9	111831	79410	32421	7.78
10-14	129579	92187	37392	9.02
15-19	129525	92256	37269	9.01
20-24	134794	95388	39406	9.38
25-29	130752	92811	37941	9.10
30-34	111651	77854	33797	7.77
35-39	110155	77191	32964	7.66
40-44	97525	68924	28601	6.79
45-49	93318	66484	26834	6.49
50-54	74743	52687	22056	5.20
55-59	61153	42575	18578	4.26
60-64	51061	36115	14946	3.55
65-69	39455	28758	10697	2.75
70-74	26188	18710	7478	1.82
75-79	14605	10503	4102	1.02
80+	14337	10457	3880	1.00
Age not stated	697	558	139	0.05
ALL AGES	1437169	1018188	418981	100.00

ಮಾಹಿತಿ ಮೂಲ : 2011ರ ಜನಗಣತಿ

2. ವಿಸ್ತೀರ್ಣ ಮತ್ತು ಜನಸಂಖ್ಯೆ / AREA AND POPULATION (As per 2011 Census)

2.11 ವಯೋಮಾನವಾರು ಜನಸಂಖ್ಯೆ / Population by age groups and Sex : 2011

Sl. No.	ತಾಲ್ಲೂಕು Taluka	0-14			15-59			60+		
		ಗಂಡಸರು Male	ಹೆಂಗಸರು Female	ಒಟ್ಟು Total	ಗಂಡಸರು Male	ಹೆಂಗಸರು Female	ಒಟ್ಟು Total	ಗಂಡಸರು Male	ಹೆಂಗಸರು Female	ಒಟ್ಟು Total
1	2	120	121	122	123	124	125	126	127	128
1	ಅಂಕೋಲಾ Ankola									
2	ಭಟ್ಕಳ Bhatkal									
3	ಹಳಿಯಾಳ Haliyal									
4	ಹೊನ್ನಾವರ Honnavar									
5	ಕಾರವಾರ Karwar									
6	ಕುಮಟಾ Kumta									
7	ಮುಂಡಗೋಡ Mundgod									
8	ಸಿದ್ದಾಪುರ Siddapur									
9	ಶಿರಸಿ Sirsi									
10	ಸುಪಾ Supa									
11	ಯಲ್ಲಾಪುರ Yellapur									
	ಒಟ್ಟು Total	178830	168380	347210	478713	464903	943616	68713	77630	146343

ಮಾಹಿತಿ ಮೂಲ : 2011 ರ ಜನಗಣತಿ. (Note : a) There is no Urban Area in Supa Taluka b) Talukawise figures not available)

2. ವಿಸ್ತೀರ್ಣ ಮತ್ತು ಜನಸಂಖ್ಯೆ / AREA AND POPULATION

(2.12) ಜನಸಂಖ್ಯೆಯ ಅಂದಾಜು / Projected Population 2012 to 2021 (Nos)

Sl. No.	ತಾಲ್ಲೂಕು Taluka	2011	2012	2013	2014	2015	2016	2017	2018	2019	2020	2021
1	2	129	130	131	132	133	134	135	136	137	138	139
1	ಅಂಕೋಲಾ Ankola	107332	107979	108631	109286	109946	110610	111278	111950	112626	113307	113992
2	ಭಟ್ಕಳ Bhatkal	161576	162554	163539	164530	165527	166530	167540	168556	169579	170608	171643
3	ಹಳಿಯಾಳ Haliyal	171426	172530	173640	174758	175885	177018	178159	179307	180464	181628	182800
4	ಹೊನ್ನಾವರ Honnavar	166264	167193	168127	169067	170012	170962	171918	172880	173846	174819	175797
5	ಕಾರವಾರ Karwar	155213	156235	157264	158300	159342	160393	161450	162515	163586	164666	165752
6	ಕುಮಟಾ Kumta	154280	155188	156101	157020	157945	158875	159811	160753	161701	162654	163613
7	ಮುಂಡಗೋಡ Mundgod	106174	106789	107407	108029	108654	109284	109917	110554	111194	111839	112488
8	ಸಿದ್ದಾಪುರ Siddapur	97322	97873	98428	98986	99547	100112	100679	101250	101825	102402	102983
9	ಶಿರಸಿ Sirsi	186908	188053	189205	190365	191532	192707	193889	195078	196276	197480	198693
10	ಸುಪಾ Supa	52012	52288	52565	52844	53125	53407	53690	53975	54261	54549	54839
11	ಯಲ್ಲಾಪುರ Yellapur	78662	79129	79599	80072	80547	81026	81507	81992	82480	82970	83464
	ಒಟ್ಟು Total	1437169	1445811	1454507	1463257	1472063	1480923	1489838	1498810	1507837	1516921	1526062

ಮಾಹಿತಿ ಮೂಲ : ನಿರ್ದೇಶಕರು, ಆರ್ಥಿಕ ಮತ್ತು ಸಾಂಖ್ಯಿಕ ನಿರ್ದೇಶನಾಲಯ, ಬೆಂಗಳೂರು

3. ಮಳೆ / RAINFALL

3.1 ಮಳೆ ಮಾಪನ ಕೇಂದ್ರಗಳು, ವಾರ್ಷಿಕ ವಾಡಿಕೆ ಮಳೆ ಮತ್ತು ಮಳೆ ದಿನಗಳು 3.1 No. of Raingauge Stations, Annual Normal Rainfall and Rainy Days Year 2014

Sl. No.	ತಾಲ್ಲೂಕು Taluka	ಮಳೆ ಮಾಪನ ಕೇಂದ್ರಗಳು Raingauge Stations			ವಾರ್ಷಿಕ ವಾಡಿಕೆ ಮಳೆ Annual Normal Rainfall (1951 to 2000)	
		ಕಾರ್ಯನಿರ್ವಹಿಸುತ್ತಿರುವ Working R,Gs	ದುರಸ್ತಿಯಲ್ಲಿರುವ Not Working	ಒಟ್ಟು Total	ಮಳೆ ದಿನಗಳು Rainy days	ವಾಡಿಕೆ ಮಳೆ Normal Rainfall
1	2	140	141	142	143	144
1	ಅಂಕೋಲಾ Ankola	6	0	6	103	3587
2	ಭಟ್ಕಳ Bhatkal	2	0	2	104	4252
3	ಹಳಿಯಾಳ Haliyal	8	0	8	81	1328
4	ಹೊನ್ನಾವರ Honnavar	4	0	4	128	3729
5	ಕಾರವಾರ Karwar	6	0	6	98	3240
6	ಕುಮಟಾ Kumta	3	0	3	98	3588
7	ಮುಂಡಗೋಡ Mundgod	9	0	9	92	1403
8	ಸಿದ್ದಾಪುರ Siddapur	6	0	6	98	3071
9	ಶಿರಸಿ Sirsi	21	0	21	120	2489
10	ಸುಪಾ Supa	15	0	15	112	2398
11	ಯಲ್ಲಾಪುರ Yellapur	10	0	10	100	2771
	ಒಟ್ಟು Total	90	0	90	(Average) 106	(Average) 2887

ಮಾಹಿತಿ ಮೂಲ : ನಿರ್ದೇಶಕರು, ಆರ್ಥಿಕ ಮತ್ತು ಸಾಂಖ್ಯಿಕ ನಿರ್ದೇಶನಾಲಯ, ಬೆಂಗಳೂರು

3. ಮಳೆ / RAINFALL

3.2 ವಾರ್ಷಿಕ ವಾಸ್ತವಿಕ ಮಳೆ 3.2 ACTUAL ANNUAL RAINFALL

Sl. No.	ತಾಲ್ಲೂಕು Taluka	ಮಳೆ (ಮಿ.ಮಿ) / Rainfall (in mms)										
		2004 ರಿಂದ 2014 ರವರೆಗೆ ವಾರ್ಷಿಕ ವಾಸ್ತವಿಕ ಮಳೆ (ಮಿ.ಮಿ) / Actual Annual Rainfall from 2004 to 2014 (mms)										
		2004	2005	2006	2007	2008	2009	2010	2011	2012	2013	2014
1	2	145	146	147	148	149	150	151	152	153	154	155
1	ಅಂಕೋಲಾ Ankola	2943	3307	3904	3949	3406	4108	4242	3911	3392	3723	3033
2	ಭಟ್ಕಳ Bhatkal	4914	4420	6141	5795	3638	4635	4794	4175	3788	4668	3678
3	ಹಳಿಯಾಳ Haliyal	912	1475	1355	1403	1190	1472	1260	1492	924	1162	1326
4	ಹೊನ್ನಾವರ Honnavar	3847	4052	4336	4939	3465	4696	4747	4767	4042	4576	4503
5	ಕಾರವಾರ Karwar	2986	3780	4367	4233	3655	4167	4130	4401	3332	3824	2871
6	ಕುಮಟಾ Kumta	3048	3364	3633	4465	3350	4006	5180	4786	4302	4651	4140
7	ಮುಂಡಗೋಡ Mundgod	1009	1545	1380	1417	1068	1427	1330	1329	862	1315	1281
8	ಸಿದ್ದಾಪುರ Siddapur	3250	4369	4646	4758	3697	4407	3690	4448	3992	4713	5095
9	ಶಿರಸಿ Sirsi	2260	3072	3420	3247	2688	3118	2656	2831	2251	3118	3011
10	ಸುಪಾ Supa	3513	4535	4655	4265	3595	3747	3073	4491	3396	4559	3987
11	ಯಲ್ಲಾಪುರ Yellapur	1754	2479	2792	2746	2153	2257	2159	2451	1658	2263	2343
	ಒಟ್ಟು ಸರಾಸರಿ Total Average	2441	3158	3403	3349	2721	3127	2879	3237	2528	3237	2999

ಮಾಹಿತಿ ಮೂಲ : ನಿರ್ದೇಶಕರು, ಆರ್ಥಿಕ ಮತ್ತು ಸಾಂಖ್ಯಿಕ ನಿರ್ದೇಶನಾಲಯ, ಬೆಂಗಳೂರು

4. ಕೃಷಿ, ತೋಟಗಾರಿಕೆ ಮತ್ತು ರೇಷ್ಮೆ / AGRICULTURE, HORTICULTURE AND SERICULTURE

Sl. No.	ತಾಲ್ಲೂಕು Taluka	(4.1) ಭೂಮಿಯ ಬಳಕೆ (ಹೆಕ್ಟಾರ್‌ಗಳಲ್ಲಿ) / Land Utilisation (Hectares) (2014-15)								
		ಭೌಗೋಳಿಕ ವಿಸ್ತೀರ್ಣ Geographical Area	ಅರಣ್ಯ Forest	ಸಾಗುವಳಿ ಲಭ್ಯವಿಲ್ಲದಿರುವ ಭೂಮಿ Land not available for cultivation			ಸಾಗುವಳಿ ಮಾಡದಿರುವ ಇತರ ಭೂಮಿ Other Uncultivated Land			
				ವ್ಯವಸಾಯೇತರ Non-Agricultural uses	ಬಂಜರು Barren & Uncultivable land	ಒಟ್ಟು Total	ಸಾಗುವಳಿಗೆ ಯೋಗ್ಯವಾದ ಬಂಜರು Cultivable waste	ಪ್ರಾಯಂ ಗೋಮಾಳ Permanent Pasture	ವೃಕ್ಷ ಮತ್ತು ತೋಟಗಾರಿಕೆ Trees and Groves	ಒಟ್ಟು Total
1	2	156	157	158	159	160	161	162	163	164
1	ಅಂಕೋಲಾ Ankola	91872	75374	1599	2186	3785	1006	1382	552	2940
2	ಭಟ್ಕಳ Bhatkal	34892	25433	973	567	1540	173	1130	702	2005
3	ಹಳಿಯಾಳ Haliyal	84745	57819	2993	941	3934	290	344	249	883
4	ಹೊನ್ನಾವರ Honnavar	75480	57632	4661	423	5084	480	1432	1075	2987
5	ಕಾರವಾರ Karwar	73210	55104	4219	677	4896	110	19	230	359
6	ಕುಮಟಾ Kumta	58331	39641	3128	2238	5366	763	2075	0	2838
7	ಮುಂಡಗೋಡೆ Mundgod	66809	48333	313	1485	1798	1120	0	376	1496
8	ಸಿದ್ದಾಪುರ Siddapur	85928	68130	866	1335	2201	50	3584	143	3777
9	ಶಿರಸಿ Sirsi	132233	103270	886	3648	4534	646	5546	711	6903
10	ಸುಪಾ Supa	191069	165873	13662	1787	15449	1043	420	337	1800
11	ಯಲ್ಲಾಪುರ Yellapur	130110	116986	1298	920	2218	769	693	431	1893
	ಒಟ್ಟು Total	1024679	813595	34598	16207	50805	6450	16625	4806	27881

ಮಾಹಿತಿ ಮೂಲ : As per A.S.C.R 2014-15, ಜಿಲ್ಲಾ ಸಂಖ್ಯಾ ಸಂಗ್ರಹಣಾಧಿಕಾರಿಗಳ ಕಾರ್ಯಾಲಯ, ಕಾರವಾರ

4. ಕೃಷಿ, ತೋಟಗಾರಿಕೆ ಮತ್ತು ರೇಷ್ಮೆ / AGRICULTURE, HORTICULTURE AND SERICULTURE

Sl. No.	ತಾಲ್ಲೂಕು Taluka	(4.1) ಭೂಮಿಯ ಬಳಕೆ (ಹೆಕ್ಟಾರ್‌ಗಳಲ್ಲಿ) / Land Utilisation 2014-15 (in Hectares)					
		ಬೀಳು ಭೂಮಿ / Fallow Land			ಬಿತ್ತನೆಯಾದ ಪ್ರದೇಶ / Area Sown		
		ಚಾಲ್ತಿ Current	ಇತರೆ Others	ಒಟ್ಟು Total	ನಿವ್ವಳ Net	ಒಂದಕ್ಕಿಂತ ಹೆಚ್ಚು More than one	ಒಟ್ಟು Total
1	2	165	166	167	168	169	170
1	ಅಂಕೋಲಾ Ankola	764	1389	2153	7620	1023	8643
2	ಭಟ್ಕಳ Bhatkal	137	159	296	5618	884	6502
3	ಹಳಿಯಾಳ Haliyal	282	1109	1391	20718	1321	22039
4	ಹೊನ್ನಾವರ Honnavar	422	272	694	9083	1459	10542
5	ಕಾರವಾರ Karwar	2114	7186	9300	3551	202	3753
6	ಕುಮಟಾ Kumta	863	1152	2015	8471	1236	9707
7	ಮುಂಡಗೋಡೆ Mundgod	253	468	721	14461	829	15290
8	ಸಿದ್ದಾಪುರ Siddapur	349	413	762	11058	1391	12449
9	ಶಿರಸಿ Sirsi	82	105	187	17339	2003	19342
10	ಸುಪಾ Supa	758	1424	2182	5765	381	6146
11	ಯಲ್ಲಾಪುರ Yellapur	251	465	716	8297	365	8662
	ಒಟ್ಟು Total	6275	14142	20417	111981	11094	123075

ಮಾಹಿತಿ ಮೂಲ : As per A.S.C.R 2014-15 ಜಿಲ್ಲಾ ಸಂಖ್ಯಾ ಸಂಗ್ರಹಣಾಧಿಕಾರಿಗಳ ಕಾರ್ಯಾಲಯ, ಕಾರವಾರ

4. ಕೃಷಿ, ತೋಟಗಾರಿಕೆ ಮತ್ತು ರೇಷ್ಮೆ / AGRICULTURE, HORTICULTURE AND SERICULTURE

Sl. No.	ತಾಲ್ಲೂಕು Taluka	4.2 ವಿವಿಧ ಮೂಲಗಳಿಂದ ನೀರಾವರಿಯಾದ ನಿವ್ವಳ ಹಾಗೂ ಒಟ್ಟು ವಿಸ್ತೀರ್ಣ (ಹೆಕ್ಟಾರ್‌ಗಳಲ್ಲಿ) 2014-15 Gross and Net Area irrigated under different sources (Hectares)								
		ಕಾಲುವೆಗಳಿಂದ / Canals			ಕೆರೆಗಳಿಂದ / Tanks			ಬಾವಿಗಳಿಂದ / Wells		
		ಉದ್ದ (ಕಿ.ಮೀ) Length in KMs	ಒಟ್ಟು ನೀರಾವರಿಯಾದ ವಿಸ್ತೀರ್ಣ Gross Irrigated Area	ನಿವ್ವಳ ನೀರಾವರಿಯಾದ ವಿಸ್ತೀರ್ಣ Net Area Irrigated	ಸಂಖ್ಯೆಗಳು Numbers	ಒಟ್ಟು ನೀರಾವರಿಯಾದ ವಿಸ್ತೀರ್ಣ Gross Irrigated Area	ನಿವ್ವಳ ನೀರಾವರಿಯಾದ ವಿಸ್ತೀರ್ಣ Net Area Irrigated	ಸಂಖ್ಯೆಗಳು Numbers	ಒಟ್ಟು ನೀರಾವರಿಯಾದ ವಿಸ್ತೀರ್ಣ Gross Irrigated Area	ನಿವ್ವಳ ನೀರಾವರಿಯಾದ ವಿಸ್ತೀರ್ಣ Net Area Irrigated
1	2	171	172	173	174	175	176	177	178	179
1	ಅಂಕೋಲಾ Ankola	0	0	0	21	-	-	679	679	679
2	ಭಟ್ಕಳ Bhatkal	0	0	0	132	104	104	862	876	876
3	ಹಳಿಯಾಳ Haliyal	0	0	0	352	2847	2847	-	-	-
4	ಹೊನ್ನಾವರ Honnavar	0	0	0	893	495	495	1756	1680	1680
5	ಕಾರವಾರ Karwar	0	0	0	97	-	-	315	779	779
6	ಕುಮಟಾ Kumta	0	0	0	188	94	94	1756	1740	1740
7	ಮುಂಡಗೋಡ Mundgod	20	0	0	179	1966	1754	31	144	144
8	ಸಿದ್ದಾಪುರ Siddapur	0	0	0	89	48	48	437	516	516
9	ಶಿರಸಿ Sirsi	0	0	0	172	168	104	2706	2496	2412
10	ಸುಪಾ Supa	0	0	0	0	-	-	16	13	13
11	ಯಲ್ಲಾಪುರ Yellapur	0	0	0	248	410	410	45	1512	1512
	ಒಟ್ಟು Total	20	0	0	2371	6132	5856	8603	10435	10351

ಮಾಹಿತಿ ಮೂಲ : As per A.S.C.R 2014-15 ಜಿಲ್ಲಾ ಸಂಖ್ಯಾ ಸಂಗ್ರಹಣಾಧಿಕಾರಿಗಳ ಕಾರ್ಯಾಲಯ, ಕಾರವಾರ

4. ಕೃಷಿ, ತೋಟಗಾರಿಕೆ ಮತ್ತು ರೇಷ್ಮೆ / AGRICULTURE, HORTICULTURE AND SERICULTURE

Sl. No.	ತಾಲ್ಲೂಕು Taluka	4.2 ವಿವಿಧ ಮೂಲಗಳಿಂದ ನೀರಾವರಿಯಾದ ನಿವ್ವಳ ಹಾಗೂ ಒಟ್ಟು ವಿಸ್ತೀರ್ಣ(ಹೆಕ್ಟಾರ್‌ಗಳಲ್ಲಿ) / Gross and Net Area irrigated under different sources (Hectares) (2014-15)									
		ಕೊಳವೆ ಬಾವಿಗಳು / Tube Wells			ಏತ ನೀರಾವರಿ / Lift Irrigation			ಇತರೆ ಮೂಲಗಳಿಂದ / Other Sources		ಒಟ್ಟು / Total	
		ಸಂಖ್ಯೆಗಳು Numbers	ಒಟ್ಟು ನೀರಾವರಿಯಾದ ವಿಸ್ತೀರ್ಣ Gross Irrigated Area	ನಿವ್ವಳ ನೀರಾವರಿಯಾದ ವಿಸ್ತೀರ್ಣ Net Area Irrigated	ಸಂಖ್ಯೆಗಳು Numbers	ಒಟ್ಟು ನೀರಾವರಿಯಾದ ವಿಸ್ತೀರ್ಣ Gross Irrigated Area	ನಿವ್ವಳ ನೀರಾವರಿಯಾದ ವಿಸ್ತೀರ್ಣ Net Area Irrigated	ಒಟ್ಟು ನಿ.ವಿ. Gross I.A.	ನಿವ್ವಳ ನಿ.ವಿ. Net Area Irrigated.	ಒಟ್ಟು ನೀರಾವರಿಯಾದ ವಿಸ್ತೀರ್ಣ Gross Irrigated Area	ನಿವ್ವಳ ನೀರಾವರಿಯಾದ ವಿಸ್ತೀರ್ಣ Net Area Irrigated
1	2	180	181	182	183	184	185	186	187	188	189
1	ಅಂಕೋಲಾ Ankola	61	25	25	1	8	8	838	838	1550	1550
2	ಭಟ್ಕಳ Bhatkal	168	76	76	-	-	-	833	833	1889	1889
3	ಹಳಿಯಾಳ Haliyal	1763	3857	3695	-	-	-	94	94	6798	6636
4	ಹೊನ್ನಾವರ Honnavar	1452	418	418	10	590	590	2632	2422	5815	5605
5	ಕಾರವಾರ Karwar	58	22	22	1	34	34	353	353	1188	1188
6	ಕುಮಟಾ Kumta	501	228	228	1	37	37	1305	1305	3404	3404
7	ಮುಂಡಗೋಡ Mundgod	950	2794	2428	-	-	-	-	-	4904	4326
8	ಸಿದ್ದಾಪುರ Siddapur	327	138	138	-	-	-	2874	2874	3576	3576
9	ಶಿರಸಿ Sirsi	979	972	635	3	-	-	2354	2294	5990	5445
10	ಸುಪಾ Supa	9	4	4	-	-	-	1020	1020	1037	1037
11	ಯಲ್ಲಾಪುರ Yellapur	108	306	296	-	-	-	2046	1904	4274	4122
	ಒಟ್ಟು Total	6376	8840	7965	16	669	669	14349	13937	40425	38778

ಮಾಹಿತಿ ಮೂಲ : As per A.S.C.R 2014-15 ಜಿಲ್ಲಾ ಸಂಖ್ಯಾ ಸಂಗ್ರಹಣಾಧಿಕಾರಿಗಳ ಕಾರ್ಯಾಲಯ, ಕಾರವಾರ

4. ಕೃಷಿ, ತೋಟಗಾರಿಕೆ ಮತ್ತು ರೇಷ್ಮೆ / AGRICULTURE, HORTICULTURE AND SERICULTURE

Sl. No.	ತಾಲ್ಲೂಕು Taluka	(4.3) ಪ್ರಮುಖ ಬೆಳೆಗಳ ವಿಸ್ತೀರ್ಣ / Area under Principle crops (2014-15)								
		ಏಕದಳ ಧಾನ್ಯಗಳು ವಿಸ್ತೀರ್ಣ (ಹೆಕ್ಟೇರ್‌ಗಳಲ್ಲಿ) / Cereals Area (Hectares)								
		ಭತ್ತ Paddy	ಜೋಳ Jowar	ಸಜ್ಜೆ Bajra	ಮು ಜೋಳ Maize	ರಾಗಿ Ragi	ಗೋಧಿ Wheat	ಇತರ ಏಕದಳ ಮತ್ತು ಉಪತ್ಯಾಜ ಧಾನ್ಯಗಳು Other Cereals & Minor Millets	ಒಟ್ಟು ಏಕದಳ ಧಾನ್ಯಗಳು ಮತ್ತು ಉಪತ್ಯಾಜ ಬೆಳೆಗಳು Total Cereals & Minor Millets	
1	2	190	191	192	193	194	195	196	197	
1	ಅಂಕೋಲಾ Ankola	5523	0	0	0	0	0	0	0	5523
2	ಭಟ್ಕಳ Bhatkal	3966	0	0	0	0	0	0	0	3966
3	ಹಳಿಯಾಳ Haliyal	11209	0	0	3266	0	0	0	0	14475
4	ಹೊನ್ನಾವರ Honnavar	4313	0	0	0	1	0	0	0	4314
5	ಕಾರವಾರ Karwar	2179	0	0	0	0	0	0	0	2179
6	ಕುಮಟಾ Kumta	5190	0	0	0	1	0	0	0	5191
7	ಮುಂಡಗೋಡೆ Mundgod	9997	0	0	1884	0	0	0	0	11881
8	ಸಿದ್ದಾಪುರ Siddapur	6553	0	0	16	0	0	0	0	6569
9	ಶಿರಸಿ Sirsi	9240	0	0	317	0	0	0	0	9557
10	ಸುಪಾ Supa	5013	0	0	0	7	0	0	0	5020
11	ಯಲ್ಲಾಪುರ Yellapur	4033	0	0	26	0	0	0	0	4059
	ಒಟ್ಟು Total	67216	0	0	5509	9	0	0	0	72734

ಮಾಹಿತಿ ಮೂಲ : As per A.S.C.R 2014-15 ಜಿಲ್ಲಾ ಸಂಖ್ಯಾ ಸಂಗ್ರಹಣಾಧಿಕಾರಿಗಳ ಕಾರ್ಯಾಲಯ, ಕಾರವಾರ

4. ಕೃಷಿ, ತೋಟಗಾರಿಕೆ ಮತ್ತು ರೇಷ್ಮೆ / AGRICULTURE, HORTICULTURE AND SERICULTURE

Sl. No.	ತಾಲ್ಲೂಕು Taluka	(4.3) ಪ್ರಮುಖ ಬೆಳೆಗಳ ವಿಸ್ತೀರ್ಣ / Area under principle crops (2014-15)											
		ದ್ವಿದಳ ಧಾನ್ಯಗಳು (ಹೆ) / Pulses (Hect)									ಒಟ್ಟು ಆಹಾರ ಧಾನ್ಯಗಳು Total Food Grains	ಒಟ್ಟು ಹಣ್ಣುಗಳ ಬೆಳೆಯ ವಿಸ್ತೀರ್ಣ Area under Total fruits	ಒಟ್ಟು ತರಕಾರಿ ಬೆಳೆಗಳ ವಿಸ್ತೀರ್ಣ Area under total vegetables
		ತೂಗರಿ Tur	ಹುರುಳಿ Horse Gram	ಉದ್ದು Black Gram	ಹಸರು Green Gram	ಅವರೆ Avare	ಅಲಸಂದಿ Cowpea	ಕಡಲೆ Bengal Gram	ಇತರ Other Pulses	ಒಟ್ಟು ದ್ವಿದಳ ಧಾನ್ಯಗಳು including Tur and Bengalgram Total Pulses			
1	2	198	199	200	201	202	203	204	205	206	207	208	209
1	ಅಂಕೋಲಾ Ankola	0	12	76	12	0	5	0	0	105	5628	919	24
2	ಭಟ್ಕಳ Bhatkal	0	11	27	8	0	16	0	0	62	4028	608	21
3	ಹಳಿಯಾಳ Haliyal	5	425	24	330	56	153	13	0	1006	15481	617	2
4	ಹೊನ್ನಾವರ Honnavar	0	0	28	6	0	3	0	0	37	4351	1127	29
5	ಕಾರವಾರ Karwar	0	0	1	0	0	0	0	0	1	2180	657	2
6	ಕುಮಟಾ Kumta	0	0	50	11	0	4	0	0	65	5256	1079	92
7	ಮುಂಡಗೋಡೆ Mundgod	0	6	18	128	8	26	5	0	191	12072	1657	0
8	ಸಿದ್ದಾಪುರ Siddapur	0	0	24	5	0	13	0	9	51	6620	557	0
9	ಶಿರಸಿ Sirsi	0	0	85	38	0	65	0	0	188	9745	1658	0
10	ಸುಪಾ Supa	0	7	0	0	0	0	0	0	7	5027	333	0
11	ಯಲ್ಲಾಪುರ Yellapur	0	7	29	44	0	9	0	0	89	4148	329	0
	ಒಟ್ಟು Total	5	468	362	582	64	294	18	9	1802	74536	9541	170

ಮಾಹಿತಿ ಮೂಲ : As per A.S.C.R 2014-15 ಜಿಲ್ಲಾ ಸಂಖ್ಯಾ ಸಂಗ್ರಹಣಾಧಿಕಾರಿಗಳ ಕಾರ್ಯಾಲಯ, ಕಾರವಾರ

4. ಕೃಷಿ, ತೋಟಗಾರಿಕೆ ಮತ್ತು ರೇಷ್ಮೆ / AGRICULTURE, HORTICULTURE AND SERICULTURE

Sl. No.	ತಾಲ್ಲೂಕು Taluka	4.4 ಪ್ರಮುಖ ಎಣ್ಣೆ ಕಾಳು ಬೆಳೆಗಳ ವಿಸ್ತೀರ್ಣ (ಹೆ) / Area under Important oil seeds (2014-15)									
		ಶೇಂಗಾ Ground Nut	ಸೂರ್ಯಕಾಂತಿ Sun Flower	ಕುಸುಮೆ Saf flower	ಹರಳು Castor	ಎಳ್ಳು Sesamum	ಹುಚ್ಚೆಳ್ಳು Niger seed	ಸೋಯ ಅಪರೆ Soyabean	ಅಗಸೆ Linsed	ಇತರೆ ಎಣ್ಣೆಕಾಳುಗಳು Other Oil Seeds	ಒಟ್ಟು ಎಣ್ಣೆ ಕಾಳುಗಳು Total oil Seeds
1	2	210	211	212	213	214	215	216	217	218	219
1	ಅಂಕೋಲಾ Ankola	695	0	0	0	0	0	0	0	0	695
2	ಭಟ್ಕಳ Bhatkal	415	0	0	0	0	0	0	0	0	415
3	ಹಳಿಯಾಳ Haliyal	1	47	0	0	0	0	0	0	0	48
4	ಹೊನ್ನಾವರ Honnavar	345	0	0	0	0	0	0	0	2	347
5	ಕಾರವಾರ Karwar	9	0	0	0	0	0	0	0	0	9
6	ಕುಮಟಾ Kumta	606	0	0	0	0	0	0	0	3	609
7	ಮುಂಡಗೋಡ Mundgod	0	2	0	0	0	0	4	0	0	6
8	ಸಿದ್ದಾಪುರ Siddapur	1	0	0	0	0	0	0	0	0	1
9	ಶಿರಸಿ Sirsi	31	0	0	0	0	0	0	0	0	31
10	ಸುಪಾ Supa	0	0	0	0	0	0	0	0	0	0
11	ಯಲ್ಲಾಪುರ Yellapur	0	0	0	0	0	0	0	0	0	0
	ಒಟ್ಟು Total	2103	49	0	0	0	0	4	0	5	2161

ಮಾಹಿತಿ ಮೂಲ : As per A.S.C.R 2014-15 ಜಿಲ್ಲಾ ಸಂಖ್ಯಾ ಸಂಗ್ರಹಣಾಧಿಕಾರಿಗಳ ಕಾರ್ಯಾಲಯ, ಕಾರವಾರ

4. ಕೃಷಿ, ತೋಟಗಾರಿಕೆ ಮತ್ತು ರೇಷ್ಮೆ / AGRICULTURE, HORTICULTURE AND SERICULTURE

4.5 ವಾಣಿಜ್ಯ ಬೆಳೆಗಳ ವಿಸ್ತೀರ್ಣ (ಹೆಕ್ಟೇರುಗಳಲ್ಲಿ) / Area of Commercial Crops (in Hect) (2014-15)

Sl. No.	ತಾಲ್ಲೂಕು Taluka	ಹತ್ತಿ Cotton	ಕಬ್ಬು Sugar Cane	ತಂಬಾಕು Tobacco	
1	2	220	221	222	
1	ಅಂಕೋಲಾ Ankola		0	37	0
2	ಭಟ್ಕಳ Bhatkal		0	14	0
3	ಹಳಿಯಾಳ Haliyal		484	5356	0
4	ಹೊನ್ನಾವರ Honnavar		0	40	0
5	ಕಾರವಾರ Karwar		0	6	0
6	ಕುಮಟಾ Kumta		0	95	0
7	ಮುಂಡಗೋಡ Mundgod		265	227	0
8	ಸಿದ್ದಾಪುರ Siddapur		0	59	0
9	ಶಿರಸಿ Sirsi		0	160	0
10	ಸುಪಾ Supa		0	98	0
11	ಯಲ್ಲಾಪುರ Yellapur		153	90	0
	ಒಟ್ಟು Total		902	6182	0

ಮಾಹಿತಿ ಮೂಲ : As per A.S.C.R 2014-15 ಜಿಲ್ಲಾ ಸಂಖ್ಯಾ ಸಂಗ್ರಹಣಾಧಿಕಾರಿಗಳ ಕಾರ್ಯಾಲಯ, ಕಾರವಾರ

4. ಕೃಷಿ, ತೋಟಗಾರಿಕೆ ಮತ್ತು ರೇಷ್ಮೆ / AGRICULTURE, HORTICULTURE AND SERICULTURE

4.6 ಮುಖ್ಯ ಬೆಳೆಗಳ ಉತ್ಪಾದನೆ / Production under important crops Year : 2014-15 (in tonnes) (ಅಂದಾಜು/Estimated)

Sl. No.	ತಾಲ್ಲೂಕು Taluka	ಏಕದಳ ಧಾನ್ಯಗಳ ಉತ್ಪಾದನೆ / Production of Cereals							
		ಭತ್ತ Paddy	ಜೋಳ Jower	ಸಜ್ಜೆ Bajra	ಮು ಜೋಳ Maize	ರಾಗಿ Ragi	ಗೋಧಿ Wheat	ಒಟ್ಟು ಉಪತ್ಯಾಜ ಧಾನ್ಯಗಳು Total Small Minor Millets	ಒಟ್ಟು ಏಕದಳ ಮತ್ತು ಉಪತ್ಯಾಜ ಬೆಳೆಗಳು Total Cereals & Minor Millets
1	2	223	224	225	226	227	228	229	230
1	ಅಂಕೋಲಾ Ankola	16580	0	0	0	0	0	0	16580
2	ಭಟ್ಕಳ Bhatkal	11906	0	0	0	0	0	0	11906
3	ಹಳಿಯಾಳ Haliyal	33649	0	0	9516	0	0	0	43165
4	ಹೊನ್ನಾವರ Honnavar	12948	0	0	0	1	0	0	12949
5	ಕಾರವಾರ Karwar	6541	0	0	0	0	0	0	6541
6	ಕುಮಟಾ Kumta	15580	0	0	0	1	0	0	15581
7	ಮುಂಡಗೋಡೆ Mundgod	30011	0	0	5489	0	0	0	35500
8	ಸಿದ್ದಾಪುರ Siddapur	19672	0	0	47	0	0	0	19719
9	ಶಿರಸಿ Sirsi	27738	0	0	924	0	0	0	28662
10	ಸುಪಾ Supa	15049	0	0	0	10	0	0	15059
11	ಯಲ್ಲಾಪುರ Yellapur	12107	0	0	76	0	0	0	12183
	ಒಟ್ಟು Total	201781	0	0	16052	12	0	0	217845

ಮಾಹಿತಿ ಮೂಲ : As per A.S.C.R 2014-15 F.R.E. 2011-12

4. ಕೃಷಿ, ತೋಟಗಾರಿಕೆ ಮತ್ತು ರೇಷ್ಮೆ / AGRICULTURE, HORTICULTURE AND SERICULTURE

4.6 ಪ್ರಮುಖ ಬೆಳೆಗಳ ಉತ್ಪಾದನೆ / Production under important crops (2014-15) (in Tonnes) (ಅಂದಾಜು/Estimated)

Sl. No.	ತಾಲ್ಲೂಕು Taluka	ದ್ವಿದಳ ಧಾನ್ಯಗಳ ಉತ್ಪಾದನೆ / Production of Pulses (in tonnes)									
		ತೊಗರಿ Tur	ಹುರುಳಿ Horse Gram	ಉದ್ದು Black Gram	ಹೆಸರು Green Gram	ಅವರೆ Avare	ಅಲಸಂದಿ Cowpea	ಕಡಲೆ Bengal Gram	ಇತರೆ ದ್ವಿದಳ ಧಾನ್ಯಗಳು Other Pulses	ಒಟ್ಟು ದ್ವಿದಳ ಧಾನ್ಯಗಳು Total Pulses	ಒಟ್ಟು ಆಹಾರ ಧಾನ್ಯಗಳು Total Food grains
1	2	231	232	233	234	235	236	237	238	239	240
1	ಅಂಕೋಲಾ Ankola	0	6	39	4	0	2	0	0	51	16631
2	ಭಟ್ಕಳ Bhatkal	0	6	14	3	0	6	0	0	29	11935
3	ಹಳಿಯಾಳ Haliyal	2	214	12	103	52	54	5	0	442	43607
4	ಹೊನ್ನಾವರ Honnavar	0	0	12	2	0	1	0	0	15	12964
5	ಕಾರವಾರ Karwar	0	0	14	0	0	0	0	0	14	6555
6	ಕುಮಟಾ Kumta	0	0	1	3	0	1	2	0	7	15586
7	ಮುಂಡಗೋಡೆ Mundgod	0	3	25	40	7	9	0	0	84	35586
8	ಸಿದ್ದಾಪುರ Siddapur	0	0	9	2	0	5	0	3	19	19735
9	ಶಿರಸಿ Sirsi	0	0	43	12	0	23	0	0	78	28740
10	ಸುಪಾ Supa	0	4	0	0	0	0	0	0	4	15063
11	ಯಲ್ಲಾಪುರ Yellapur	0	4	15	14	0	3	0	0	36	12219
	ಒಟ್ಟು Total	2	237	184	183	59	104	7	3	779	218621

ಮಾಹಿತಿ ಮೂಲ : ASCR 2014-15 & F.R.E. 2011-12

4. ಕೃಷಿ, ತೋಟಗಾರಿಕೆ ಮತ್ತು ರೇಷ್ಮೆ / AGRICULTURE, HORTICULTURE AND SERICULTURE

4.7 ಪ್ರಮುಖ ಬೆಳೆಗಳ ಉತ್ಪಾದನೆ / Production under important crops (2014-15) (in Tonnes) (ಅಂದಾಜು/Estimated)

Sl. No.	ತಾಲ್ಲೂಕು Taluka	ಎಣ್ಣೆ ಕಾಳುಗಳ ಉತ್ಪಾದನೆ / Production of Oil Seeds (in tonnes)								
		ಶೇಂಗಾ Ground Nut	ಸೂರ್ಯಕಾಂತಿ Sun Flower	ಕುಸುಮೆ Safflower	ಹರಳು Castor	ಎಳ್ಳು Sesamum	ಅಗಸೆ Linsed	ಸೋಯ ಅಪರೆ Soyabean	ಹುಚ್ಚೆಳ್ಳು Niger Seed	ಒಟ್ಟು ಎಣ್ಣೆ ಕಾಳುಗಳು Total Oil Seeds
1	2	241	242	243	244	245	246	247	248	249
1	ಅಂಕೋಲಾ Ankola	961	0	0	0	0	0	0	0	961
2	ಭಟ್ಕಳ Bhatkal	574	0	0	0	0	0	0	0	574
3	ಹಳಿಯಾಳ Haliyal	1	36	0	0	0	0	0	0	37
4	ಹೊನ್ನಾವರ Honnavar	477	0	0	0	0	0	0	0	477
5	ಕಾರವಾರ Karwar	12	0	0	0	0	0	0	0	12
6	ಕುಮಟಾ Kumta	838	0	0	0	0	0	0	0	838
7	ಮುಂಡಗೋಡ Mundgod	0	2	0	0	0	0	4	0	6
8	ಸಿದ್ದಾಪುರ Siddapur	1	0	0	0	0	0	0	0	1
9	ಶಿರಸಿ Sirsi	43	0	0	0	0	0	0	0	43
10	ಸುಪಾ Supa	0	0	0	0	0	0	0	0	0
11	ಯಲ್ಲಾಪುರ Yellapur	0	0	0	0	0	0	0	0	0
	ಒಟ್ಟು Total	2907	38	0	0	0	0	4	0	2949

ಮಾಹಿತಿ ಮೂಲ : A.S.C.R. 2014-15 & F.R.E. 2011-12

4. ಕೃಷಿ, ತೋಟಗಾರಿಕೆ ಮತ್ತು ರೇಷ್ಮೆ / AGRICULTURE, HORTICULTURE AND SERICULTURE

4.8 ವಾಣಿಜ್ಯ ಬೆಳೆಗಳ ಉತ್ಪಾದನೆ / Production of Commercial Crops (In Tonnes) : 2014-15 (ಅಂದಾಜು/Estimated)

Sl. No.	ತಾಲ್ಲೂಕು Taluka	ಹತ್ತಿ Cotton (in bales)	ಕಬ್ಬು Sugar Cane (in Hectors)	ತಂಬಾಕು Tobacco
1	2	250	251	252
1	ಅಂಕೋಲಾ Ankola	0	2039	0
2	ಭಟ್ಕಳ Bhatkal	0	771	0
3	ಹಳಿಯಾಳ Haliyal	498	295116	0
4	ಹೊನ್ನಾವರ Honnavar	0	2204	0
5	ಕಾರವಾರ Karwar	0	331	0
6	ಕುಮಟಾ Kumta	0	5235	0
7	ಮುಂಡಗೋಡ Mundgod	272	12508	0
8	ಸಿದ್ದಾಪುರ Siddapur	0	3251	0
9	ಶಿರಸಿ Sirsi	0	8816	0
10	ಸುಪಾ Supa	0	5400	0
11	ಯಲ್ಲಾಪುರ Yellapur	157	4959	0
	ಒಟ್ಟು Total	927	340630	0

ಮಾಹಿತಿ ಮೂಲ : A.S.C.R. 2014-15 & F.R.E. 2011-12

4. ಕೃಷಿ, ತೋಟಗಾರಿಕೆ ಮತ್ತು ರೇಷ್ಮೆ / AGRICULTURE, HORTICULTURE AND SERICULTURE

4.9 ತೋಟದ ಬೆಳೆಗಳ ಉತ್ಪಾದನೆ (ಟನ್ನುಗಳಲ್ಲಿ) / Production of Plantation crops (In. Tonnes) (2014-15)

Sl. No.	ತಾಲ್ಲೂಕು Taluka	ತೆಂಗು (ಲಕ್ಷ ಕಾಯಿಗಳು) Coconut (in lakh nuts)	ಅಡಿಕೆ Arecanut	ಏಲಕ್ಕಿ Cardamom	ಕಾಳು ಮೆಣಸು Pepper	ಗೋಡಂಬಿ Cashewnut	ಕೋಕೊ Cocoa
1	2	253	254	255	256	257	258
1	ಅಂಕೋಲಾ Ankola	12294	892.40	0	9.24	1040.91	168.48
2	ಭಟ್ಕಳ Bhatkal	15408	1144.80	0	7.56	1101.12	2.16
3	ಹಳಿಯಾಳ Haliyal	336	4.00	0	0.84	117.60	0.00
4	ಹೊನ್ನಾವರ Honnavar	40212	5047.20	0	6.30	1766.16	0.00
5	ಕಾರವಾರ Karwar	13104	312.00	0	0.00	440.75	15.75
6	ಕುಮಟಾ Kumta	28548	2383.28	0	11.76	1938.20	21.60
7	ಮುಂಡಗೋಡ Mundgod	1504	1599.60	0	0.00	138.60	5.00
8	ಸಿದ್ದಾಪುರ Siddapur	4624	9626.40	34.00	107.10	200.99	154.44
9	ಶಿರಸಿ Sirsi	11808	14022.50	74.75	105.84	364.90	156.60
10	ಸುಪಾ Supa	2220	1015.20	3.50	23.94	132.30	10.80
11	ಯಲ್ಲಾಪುರ Yellapur	6512	7817.50	19.75	52.50	123.00	84.24
	ಒಟ್ಟು Total	136570	43864.88	132	325.08	7364.53	619.07

ಮಾಹಿತಿ ಮೂಲ : ಉಪನಿರ್ದೇಶಕರು, ತೋಟಗಾರಿಕೆ ಇಲಾಖೆ, ಸಿಸಿಎ

4. ಕೃಷಿ, ತೋಟಗಾರಿಕೆ ಮತ್ತು ರೇಷ್ಮೆ / AGRICULTURE, HORTICULTURE AND SERICULTURE

4.10 ಮುಖ್ಯ ತೋಟಗಾರಿಕೆ ಬೆಳೆಗಳ ಉತ್ಪಾದನೆ (ಹಣ್ಣುಗಳು) (ಮೆ. ಟನ್ನುಗಳಲ್ಲಿ)
Production under Important Horticulture Crops (Fruit Crops) (M. Tonnes) (2014-15)

Sl. No.	ತಾಲ್ಲೂಕು Taluka	ಬಾಳೆ Banana	ಮಾವು Mango	ನಿಂಬೆ Lemon	ಪೈನಾಪಲ್ Pine Apple	ಸೀಬೆ Gauva	ದ್ರಾಕ್ಷೆ Grapes	ಸಪೋಟಾ Sapota	ದಾಳಿಂಬೆ Pomegranate	ಪರಂಗಿ Papaya
1	2	259	260	261	262	263	264	265	266	267
1	ಅಂಕೋಲಾ Ankola	325.00	391.0	0	13.0	0	0	0	0	0
2	ಭಟ್ಕಳ Bhatkal	131.78	62.7	0	0.0	0	0	0	0	0
3	ಹಳಿಯಾಳ Haliyal	129.20	1030.0	0	0.0	0	0	15.3	0	0
4	ಹೊನ್ನಾವರ Honnavar	577.00	118.8	0	65.0	0	0	1.4	0	0
5	ಕಾರವಾರ Karwar	296.81	260.7	0	0.0	0	0	5.65	0	0
6	ಕುಮಟಾ Kumta	595.63	190.4	0	39.0	4.6	0	2.6	0	0
7	ಮುಂಡಗೋಡ Mundgod	1402.14	2106.0	2.5	112.5	0	0	62.05	0	20
8	ಸಿದ್ದಾಪುರ Siddapur	930.80	70.5	0	727.5	0	0	23.4	0	0
9	ಶಿರಸಿ Sirsi	3287.60	286.5	0	2325.0	7.5	0	12.6	0	30
10	ಸುಪಾ Supa	655.20	81.0	11.5	0.0	9.6	0	6.5	0	0
11	ಯಲ್ಲಾಪುರ Yellapur	698.60	56.4	0	0.0	0	0	0	0	0
	ಒಟ್ಟು Total	9029.76	4654.0	14.0	3282	21.7	0	129.5	0	50

ಮಾಹಿತಿ ಮೂಲ : ಉಪನಿರ್ದೇಶಕರು, ತೋಟಗಾರಿಕೆ ಇಲಾಖೆ, ಸಿಸಿಎ

4. ಕೃಷಿ, ತೋಟಗಾರಿಕೆ ಮತ್ತು ರೇಷ್ಮೆ / AGRICULTURE, HORTICULTURE AND SERICULTURE

4.11 ಮುಖ್ಯ ತರಕಾರಿ ಬೆಳೆಗಳ ಉತ್ಪಾದನೆ (ಮೆ. ಟನ್ನುಗಳಲ್ಲಿ)

Production under Important Vegetable Crops (Tonnes) (2014-15)

Sl. No.	ತಾಲ್ಲೂಕು Taluka	ಆಲೂಗಡ್ಡೆ Potato	ಟೊಮಟೊ Tomato	ಬದನೆ Brinjal	ಹುರಳಿಕಾಯಿ Beans	ಗೋರಿಕಾಯಿ Cluster Beans	ಈರುಳ್ಳಿ Onion	ಹಸಿರು ಮೆಣಸಿನ ಕಾಯಿ Green Chillies	ಒಟ್ಟು ಸೊಪ್ಪಿನ ತರಕಾರಿಗಳು Total Leafy vegetables	ಒಟ್ಟು ಕುಂಬಳ ಜಾತಿ ತರಕಾರಿಗಳು Total Ground Variety Vegetables
1	2	268	269	270	271	272	273	274	275	276
1	ಅಂಕೋಲಾ Ankola	0	0	30	0	55	115	16	0	110
2	ಭಟ್ಕಳ Bhatkal	0	0	0	0	185	418	0	0	54
3	ಹಳಿಯಾಳ Haliyal	0	62	0	0	1836	0	16	0	6
4	ಹೊನ್ನಾವರ Honnavar	0	0	30	0	0	0	0	37	240
5	ಕಾರವಾರ Karwar	0	0	30	0	0	0	0	0	9
6	ಕುಮಟಾ Kumta	0	0	90	0	50	1200	52	75	180
7	ಮುಂಡಗೋಡ Mundgod	0	0	0	0	310	0	140	0	0
8	ಸಿದ್ದಾಪುರ Siddapur	0	0	0	0	0	0	0	0	0
9	ಶಿರಸಿ Sirsi	0	0	0	0	780	0	0	0	0
10	ಸುಪಾ Supa	0	0	0	0	0	0	0	0	0
11	ಯಲ್ಲಾಪುರ Yellapur	0	0	0	0	105	0	0	0	0
	ಒಟ್ಟು Total	0	62	180	0	3321	1733	224	112	599

ಮಾಹಿತಿ ಮೂಲ : ಉಪನಿರ್ದೇಶಕರು, ತೋಟಗಾರಿಕೆ ಇಲಾಖೆ, ಸಿರ್ಸಿ

4. ಕೃಷಿ, ತೋಟಗಾರಿಕೆ ಮತ್ತು ರೇಷ್ಮೆ / AGRICULTURE, HORTICULTURE AND SERICULTURE

4.12 ಪ್ರಮುಖ ಬೆಳೆಗಳ ಇಳುವರಿ / Yield of important crops (2011-12)

Sl. No.	ತಾಲ್ಲೂಕು Taluka	ಏಕದಳ ಧಾನ್ಯಗಳ ಇಳುವರಿ (ಕೆ.ಜಿ./ಹೆಕ್ಟೇರ್) /Yield of Cereals (K.G./Hect)							
		ಭತ್ತ Paddy	ಜೋಳ Jowar	ಸಜ್ಜೆ Bajra	ಮೆಕ್ಕೆ ಜೋಳ Maize	ರಾಗಿ Ragi	ಗೋಧಿ Wheat	ಒಟ್ಟು ಉಪತ್ಯೂಣ ಧಾನ್ಯಗಳು Total Minor Millets	ಒಟ್ಟು ಏಕದಳ ಮತ್ತು ಉಪತ್ಯೂಣ ಧಾನ್ಯಗಳು Total Cereals and Millets
1	2	277	278	279	280	281	282	283	284
1	ಅಂಕೋಲಾ Ankola								
2	ಭಟ್ಕಳ Bhatkal								
3	ಹಳಿಯಾಳ Haliyal								
4	ಹೊನ್ನಾವರ Honnavar								
5	ಕಾರವಾರ Karwar								
6	ಕುಮಟಾ Kumta								
7	ಮುಂಡಗೋಡ Mundgod								
8	ಸಿದ್ದಾಪುರ Siddapur								
9	ಶಿರಸಿ Sirsi								
10	ಸುಪಾ Supa								
11	ಯಲ್ಲಾಪುರ Yellapur								
	ಒಟ್ಟು Total	3160	1684	0	3067	1474	0	0	2158

ಮಾಹಿತಿ ಮೂಲ : F.R.E. 2011-12, (ತಾಲೂಕಾವಾರು ಮಾಹಿತಿ ಲಭ್ಯವಿಲ್ಲ)

4. ಕೃಷಿ, ತೋಟಗಾರಿಕೆ ಮತ್ತು ರೇಷ್ಮೆ / AGRICULTURE, HORTICULTURE AND SERICULTURE

4.12 ಪ್ರಮುಖ ಬೆಳೆಗಳ ಇಳುವರಿ / Yield of Important Crops : 2011-12

Sl. No.	ತಾಲ್ಲೂಕು Taluka	ದ್ವಿದಳ ಧಾನ್ಯಗಳ ಇಳುವರಿ (ಕೆ.ಜಿ. ಹೆಕ್ಟೇರ್) / Yield of Pulses (K.G./Hect)									
		ತೋಗರಿ Tur	ಹುರುಳಿ Horse Gram	ಉದ್ದು Black Gram	ಹಸರು Green Gram	ಅವರೆ Avare	ಅಲಸಂದಿ Cowpea	ಕಡಲೆ Bengal Gram	ಇತರ ದ್ವಿದಳ ಧಾನ್ಯಗಳು Other Pulses	ಒಟ್ಟು ದ್ವಿದಳ ಧಾನ್ಯಗಳು Total Pulses	ಒಟ್ಟು ಆಹಾರ ಧಾನ್ಯಗಳು Total Food Grains
1	2	285	286	287	288	289	290	291	292	293	294
1	ಅಂಕೋಲಾ Ankola										
2	ಭಟ್ಕಳ Bhatkal										
3	ಹಳಿಯಾಳ Haliyal										
4	ಹೊನ್ನಾವರ Honnavar										
5	ಕಾರವಾರ Karwar										
6	ಕುಮಟಾ Kumta										
7	ಮುಂಡಗೋಡೆ Mundgod										
8	ಸಿದ್ದಾಪುರ Siddapur										
9	ಶಿರಸಿ Sirsi										
10	ಸುಪಾ Supa										
11	ಯಲ್ಲಾಪುರ Yellapur										
	ಒಟ್ಟು Total	482	531	535	330	986	371	426	343	453	2113

ಮಾಹಿತಿ ಮೂಲ : F.R.E. 2011-12, (ತಾಲೂಕಾವಾರು ಮಾಹಿತಿ ಲಭ್ಯವಿಲ್ಲ)

4. ಕೃಷಿ, ತೋಟಗಾರಿಕೆ ಮತ್ತು ರೇಷ್ಮೆ / AGRICULTURE, HORTICULTURE AND SERICULTURE

4.13 ಪ್ರಮುಖ ಎಣ್ಣೆ ಬೀಜಗಳ ಇಳುವರಿ / Yield of Important Oil Seeds (K.G./Hect) (2011-12)

Sl. No.	ತಾಲ್ಲೂಕು Taluka	ಎಣ್ಣೆ ಬೀಜಗಳ ಇಳುವರಿ (ಕೆ.ಜಿ./ಹೆಕ್ಟೇರ್) / Yield of Oil Seeds (K.G./Hect)								
		ಶೇಂಗಾ Ground Nut	ಸೂರ್ಯಕಾಂತಿ Sun Flower	ಕುಸುಮೆ Safflower	ಹರಳು Castor	ಅಗಸೆ Linsed	ಸೋಯ ಅವರೆ Soyabean	ಎಳ್ಳು Sesamum	ಹುಚ್ಚೆಳು Niger Seed	ಒಟ್ಟು ಎಣ್ಣೆ ಕಾಳುಗಳು Total oil seeds
1	2	295	296	297	298	299	300	301	302	303
1	ಅಂಕೋಲಾ Ankola									
2	ಭಟ್ಕಳ Bhatkal									
3	ಹಳಿಯಾಳ Haliyal									
4	ಹೊನ್ನಾವರ Honnavar									
5	ಕಾರವಾರ Karwar									
6	ಕುಮಟಾ Kumta									
7	ಮುಂಡಗೋಡೆ Mundgod									
8	ಸಿದ್ದಾಪುರ Siddapur									
9	ಶಿರಸಿ Sirsi									
10	ಸುಪಾ Supa									
11	ಯಲ್ಲಾಪುರ Yellapur									
	ಒಟ್ಟು Total	1456	806	0	0	0	0	530	0	1415

ಮಾಹಿತಿ ಮೂಲ : F.R.E. 2011-12, (ತಾಲೂಕಾವಾರು ಮಾಹಿತಿ ಲಭ್ಯವಿಲ್ಲ)

4. ಕೃಷಿ, ತೋಟಗಾರಿಕೆ ಮತ್ತು ರೇಷ್ಮೆ / AGRICULTURE, HORTICULTURE AND SERICULTURE

Sl. No.	ತಾಲ್ಲೂಕು Taluka	4.14 ವಾಣಿಜ್ಯ ಬೆಳೆಗಳ ಇಳುವರಿ / Yield of Commercial Crops (In Kgs/Hectare) (2011-12)		
		ಹತ್ತಿ Cotton (in bales)	ಕಬ್ಬು Sugar Cane (in Tonnes / Hectare)	ತಂಬಾಕು Tobacco
1	2	304	305	306
1	ಅಂಕೋಲಾ Ankola			
2	ಭಟ್ಕಳ Bhatkal			
3	ಹಳಿಯಾಳ Haliyal			
4	ಹೊನ್ನಾವರ Honnavar			
5	ಕಾರವಾರ Karwar			
6	ಕುಮಟಾ Kumta			
7	ಮುಂಡಗೋಡ Mundgod			
8	ಸಿದ್ದಾಪುರ Siddapur			
9	ಶಿರಸಿ Sirsi			
10	ಸುಪಾ Supa			
11	ಯಲ್ಲಾಪುರ Yellapur			
	ಒಟ್ಟು Total	184	58	0

ಮಾಹಿತಿ ಮೂಲ : F.R.E. 2011-12 (ತಾಲೂಕಾವಾರು ಮಾಹಿತಿ ಲಭ್ಯವಿಲ್ಲ)

4. ಕೃಷಿ, ತೋಟಗಾರಿಕೆ ಮತ್ತು ರೇಷ್ಮೆ / AGRICULTURE, HORTICULTURE AND SERICULTURE

4.15 ತೋಟದ ಬೆಳೆಗಳ ಇಳುವರಿ / Yield of Plantation Crops (Kg/Hect) (2011-12)

Sl. No.	ತಾಲ್ಲೂಕು Taluka	ಅಡಿಕೆ (ಸಂಸ್ಕೃತ) Arecanut (Processed)	ಏಲಕ್ಕಿ Cardamom	ಕಾಳುಮೆಣಸು Pepper	ಗೋಡಂಬಿ (ಸಂಸ್ಕೃತ) Cashewnut (Processed)	ಕೋಕೋ (ಮೆ.ಟನ್/ಹೆ) Cocoa
1	2	307	308	309	310	311
1	ಅಂಕೋಲಾ Ankola					
2	ಭಟ್ಕಳ Bhatkal					
3	ಹಳಿಯಾಳ Haliyal					
4	ಹೊನ್ನಾವರ Honnavar					
5	ಕಾರವಾರ Karwar					
6	ಕುಮಟಾ Kumta					
7	ಮುಂಡಗೋಡ Mundgod					
8	ಸಿದ್ದಾಪುರ Siddapur					
9	ಶಿರಸಿ Sirsi					
10	ಸುಪಾ Supa					
11	ಯಲ್ಲಾಪುರ Yellapur					
	ಒಟ್ಟು Total	2845	126	260	156	1.08

ಮಾಹಿತಿ ಮೂಲ : F.R.E. 2011-12, (ತಾಲೂಕಾವಾರು ಮಾಹಿತಿ ಲಭ್ಯವಿಲ್ಲ) - ಮತ್ತು (*) KAG 2013-14

4. ಕೃಷಿ, ತೋಟಗಾರಿಕೆ ಮತ್ತು ರೇಷ್ಮೆ / AGRICULTURE, HORTICULTURE AND SERICULTURE

4.16 ರಾಸಾಯನಿಕ ಗೊಬ್ಬರದ ವಿತರಣೆ (ಟನ್‌ಗಳಲ್ಲಿ) / Distribution of chemical fertilizers (in Tonnes) (2014-15)

Sl. No.	ತಾಲ್ಲೂಕು Taluka	ಸಾರಜನಕ Nitrozen	ರಂಜಕ Phosphorus	ಪೋಟ್ಯಾಷ್ Potash	ಒಟ್ಟು Total
1	2	312	313	314	315
1	ಅಂಕೋಲಾ Ankola	85	75	56	216
2	ಭಟ್ಕಳ Bhatkal	86	36	47	169
3	ಹಳಿಯಾಳ Haliyal	2345	546	283	3174
4	ಹೊನ್ನಾವರ Honnavar	76	42	35	153
5	ಕಾರವಾರ Karwar	9.5	4.5	4	18
6	ಕುಮಟಾ Kumta	65	55	35	155
7	ಮುಂಡಗೋಡ Mundgod	2045	750	325	3120
8	ಸಿದ್ದಾಪುರ Siddapur	375	250	200	825
9	ಶಿರಸಿ Sirsi	1750	569	900	3219
10	ಸುಪಾ Supa	15	10	5	30
11	ಯಲ್ಲಾಪುರ Yellapur	241	111	112	464
	ಒಟ್ಟು Total	7092.5	2448.5	2002	11543

ಮಾಹಿತಿ ಮೂಲ : ಜಂಟಿ ಕೃಷಿ ನಿರ್ದೇಶಕರು, ಕಾರವಾರ

4. ಕೃಷಿ, ತೋಟಗಾರಿಕೆ ಮತ್ತು ರೇಷ್ಮೆ / AGRICULTURE, HORTICULTURE AND SERICULTURE

(4.17) 2014-15ನೇ ಸಾಲಿನಲ್ಲಿ ವಿತರಿಸಿದ ಬಿತ್ತನೆ ಬೀಜಗಳು (ಕ್ವಿಂಟಾಲ್‌ಗಳಲ್ಲಿ) / Seeds distributed during 2014-15 (Quintals)

Sl. No.	ತಾಲ್ಲೂಕು Taluka	ಭತ್ತ Paddy	ಗೋಧಿ Wheat	ಜೋಳ Jowar	ರಾಗಿ Ragi	ಮೆಕ್ಕೆ ಜೋಳ Maize	ಸಜ್ಜೆ Bajra	ಕಡಲೆ Bengal Gram	ಕುಸುಬೆ Safflower	ತೋಗರಿ Tur	ಉದ್ದು Black Gram	ಹುರಳಿ Horse Gram
1	2	316	317	318	319	320	321	322	323	324	325	325 (i)
1	ಅಂಕೋಲಾ Ankola	769	0	0	0	0	0	0	0	0	0	0
2	ಭಟ್ಕಳ Bhatkal	950.65	0	0	0	0	0	0	0	0	1	0
3	ಹಳಿಯಾಳ Haliyal	244.25	0	0	0	647.25	0	0	0	0	0	0
4	ಹೊನ್ನಾವರ Honnavar	755.89	0	0	0	0	0	0	0	0	0	0
5	ಕಾರವಾರ Karwar	173.25	0	0	0	0	0	0	0	0	0	0
6	ಕುಮಟಾ Kumta	686.34	0	0	0	0	0	0	0	0	0	0
7	ಮುಂಡಗೋಡ Mundgod	1416.75	0	0	0	586.85	0	0	0	0	10.1	0
8	ಸಿದ್ದಾಪುರ Siddapur	236.5	0	0	0	0	0	0	0	0	0.9	0
9	ಶಿರಸಿ Sirsi	734.75	0	0	0	74.53	0	0	0	0	2.8	0
10	ಸುಪಾ Supa	271.75	0	0	0	0	0	0	0	0	0	0
11	ಯಲ್ಲಾಪುರ Yellapur	227.25	0	0	0	10.2	0	0	0	0	1.25	0
	ಒಟ್ಟು Total	6466.38	0	0	0	1318.83	0	0	0	0	16.05	0

ಮಾಹಿತಿ ಮೂಲ : ಜಂಟಿ ಕೃಷಿ ನಿರ್ದೇಶಕರು, ಕಾರವಾರ

4. ಕೃಷಿ, ತೋಟಗಾರಿಕೆ ಮತ್ತು ರೇಷ್ಮೆ / AGRICULTURE, HORTICULTURE AND SERICULTURE

4.17 2014-15 ನೇ ಸಾಲಿನಲ್ಲಿ ವಿತರಿಸಿದ ಬಿತ್ತನೆ ಬೀಜಗಳು (ಕ್ವಿಂಟಾಲ್‌ಗಳಲ್ಲಿ)/Sowing Seeds distributed during 2014-15 (Quintals)

Sl. No.	ತಾಲ್ಲೂಕು Taluka	ಹಸರು Green Gram	ಅಲಸಂದಿ Cowpea	ಶೇಂಗಾ Ground Nut	ಸೂರ್ಯಕಾಂಠಿ Sun Flower	ಸೋಯ ಅಪರೆ Sowabean	ಹತ್ತಿ (ಪ್ಯಾಕೆಟ್‌ಗಳಲ್ಲಿ) Cotton (in Packets)	ಇತರೆ (ಹೈಬ್ರಿಡ್ ಭತ್ತ) Others (Hybrid Paddy)	ಒಟ್ಟು ಪ್ರಮಾಣ Total Quantity
1	2	326	327	328	329	330	330 (i)	330 (ii)	331
1	ಅಂಕೋಲಾ Ankola	0	0	188.1	0	0	0	28.41	985.51
2	ಭಟ್ಕಳ Bhatkal	0	0	249.9	0	0	0	0	1201.55
3	ಹಳಿಯಾಳ Haliyal	0	39.8	0	0	0	4995	0	931.30
4	ಹೊನ್ನಾವರ Honnavar	0	0	119.1	0	0	0	0	874.99
5	ಕಾರವಾರ Karwar	0	0	0	0	0	0	0	173.25
6	ಕುಮಟಾ Kumta	0	0	192	0	0	0	0	874.34
7	ಮುಂಡಗೋಡ Mundgod	0	23.65	0	0	0	5500	2.31	2039.66
8	ಸಿದ್ದಾಪುರ Siddapur	0	0	0	0	0	0	0	237.40
9	ಶಿರಸಿ Sirsi	0	0	0	0	0	0	2.79	814.87
10	ಸುಪಾ Supa	0	0	0	0	0	0	0	271.75
11	ಯಲ್ಲಾಪುರ Yellapur	0	1.25	0	0	0	4100	0	239.95
	ಒಟ್ಟು Total	0	64.7	749.1	0	0	14595	33.51	8648.57

ಮಾಹಿತಿ ಮೂಲ : ಜಂಟಿ ಕೃಷಿ ನಿರ್ದೇಶಕರು, ಕಾರವಾರ

4. ಕೃಷಿ, ತೋಟಗಾರಿಕೆ ಮತ್ತು ರೇಷ್ಮೆ / AGRICULTURE, HORTICULTURE AND SERICULTURE

4.18 ರೇಷ್ಮೆ / Sericulture (2014-15)

Sl. No.	ತಾಲ್ಲೂಕು Taluka	ಹಿಪ್ಪು ನೇರಳೆ ಬೆಳೆ ವಿಸ್ತೀರ್ಣ Area under mulberry (Hects)	ರೇಷ್ಮೆಗೂಡು ಉತ್ಪಾದನೆ (ಟನ್‌ಗಳಲ್ಲಿ) Cocoon Production (in Tonnes)	ರೇಷ್ಮೆ ಕೃಷಿ ಕೈಗೊಂಡಿರುವ ಗ್ರಾಮದ ಸಂಖ್ಯೆ No. of villages engaged on Mulberry	ಕಸಬು ಕೈಗೊಂಡ ರೈತರ ಸಂಖ್ಯೆ No. of farmers engaged in occupation				ಉತ್ಪಾದಿಸಿದ ರೇಷ್ಮೆಯ ಮೌಲ್ಯ (ಲಕ್ಷ ರೂ.ಗಳಲ್ಲಿ) Value of Silk Produced (Rs. in lakhs)	ರೇಷ್ಮೆ ಗೂಡಿನ ಮಾರುಕಟ್ಟೆಗಳು Cocoon Markets
					ಪರಿಶಿಷ್ಟ ಜಾತಿ SC	ಪರಿಶಿಷ್ಟ ಪಂಗಡ ST	ಇತರೆ Others	ಒಟ್ಟು Total		
1	2	332	333	334	335	336	337	338	339	340
1	ಅಂಕೋಲಾ Ankola	8.4	0.25	14	0	0	25	25	0.91	0
2	ಭಟ್ಕಳ Bhatkal	10.08	0.507	12	2	6	17	25	1.84	0
3	ಹಳಿಯಾಳ Haliyal	31.7	14.83	28	4	1	46	51	53.79	0
4	ಹೊನ್ನಾವರ Honnavar	14.5	1.031	11	3	0	30	33	3.74	0
5	ಕಾರವಾರ Karwar	8.6	0.749	8	0	0	12	12	2.72	0
6	ಕುಮಟಾ Kumta	32.8	6.582	26	3	0	56	59	23.87	0
7	ಮುಂಡಗೋಡ Mundgod	30.3	1.066	28	15	4	47	66	3.87	0
8	ಸಿದ್ದಾಪುರ Siddapur	47.6	9.371	70	2	2	119	123	33.99	0
9	ಶಿರಸಿ Sirsi	37.15	3.539	58	3	0	88	91	12.84	1
10	ಸುಪಾ Supa	6	0.353	5	2	0	9	11	1.28	0
11	ಯಲ್ಲಾಪುರ Yellapur	32.1	0.75	39	1	0	55	56	2.72	0
	ಒಟ್ಟು Total	259.23	39.028	299	35	13	504	552	141.56	1

ಮಾಹಿತಿ ಮೂಲ : ಉಪನಿರ್ದೇಶಕರು, ರೇಷ್ಮೆ ಇಲಾಖೆ, ಉ.ಕ. ಸಿಸಿ ಹಾಗೂ ನಿ.ಆ.ಸಾ.ನಿ. ಬೆಂಗಳೂರು

4. ಕೃಷಿ, ತೋಟಗಾರಿಕೆ ಮತ್ತು ಕೃಷಿ / AGRICULTURE, HORTICULTURE AND SERICULTURE

4.18 ರೇಷ್ಮೆ / Sericulture (2014-15)

Sl. No.	ತಾಲ್ಲೂಕು Taluka	ಕೆಟಲಿಟಿಕ್ ಅಭಿವೃದ್ಧಿ ಯೋಜನೆಯಡಿ ಸಹಾಯ ಪಡೆದ ರೈತರ ಸಂಖ್ಯೆ /Beneficiaries under the Catalytic Development Scheme				ವರದಾನ ಯೋಜನೆಯಡಿ ಸಹಾಯ ಪಡೆದ ರೈತರ ಸಂಖ್ಯೆ/Number of farmers benefited under Varadana Scheme				ವಿಶೇಷ ಘಟಕ ಮತ್ತು ಗಿರಿಜನ ಉಪಯೋಜನೆಯಡಿ ಯಲ್ಲಿನ ಫಲಾನುಭವಿಗಳ ಸಂಖ್ಯೆ Beneficiaries under special component and Tribal Sub Plan	
		ಪರಿಶಿಷ್ಟ ಜಾತಿ SC	ಪರಿಶಿಷ್ಟ ಪಂಗಡ ST	ಇತರೆ Others	ಒಟ್ಟು Total	ಪರಿಶಿಷ್ಟ ಜಾತಿ SC	ಪರಿಶಿಷ್ಟ ಪಂಗಡ ST	ಇತರೆ Others	ಒಟ್ಟು Total	SCP	TSP
		341	342	343	344	345	346	347	348	349	350
1	ಅಂಕೋಲಾ Ankola	0	0	8	8	0	0	0	0	0	0
2	ಭಟ್ಕಳ Bhatkal	2	9	9	20	0	0	0	0	0	1
3	ಹಳಿಯಾಳ Haliyal	2	0	12	14	0	0	0	0	0	0
4	ಹೊನ್ನಾವರ Honnavar	0	0	18	18	0	0	0	0	0	0
5	ಕಾರವಾರ Karwar	0	0	12	12	0	0	0	0	0	0
6	ಕುಮಟಾ Kumta	0	0	21	21	0	0	0	0	0	0
7	ಮುಂಡಗೋಡ Mundgod	7	0	11	18	0	0	0	0	0	0
8	ಸಿದ್ದಾಪುರ Siddapur	0	0	55	55	0	0	0	0	0	0
9	ಶಿರಸಿ Sirsi	0	0	53	53	0	0	0	0	0	0
10	ಸುಪಾ Supa	1	0	1	2	0	0	0	0	0	0
11	ಯಲ್ಲಾಪುರ Yellapur	0	0	12	12	0	0	0	0	0	0
	ಒಟ್ಟು Total	12	9	212	233	0	0	0	0	0	1

ಮಾಹಿತಿ ಮೂಲ : ಉಪನಿರ್ದೇಶಕರು, ರೇಷ್ಮೆ ಇಲಾಖೆ, ಉ.ಕ. ಸರ್ಕಾರ

5. ಪಶುಪಾಲನೆ ಮತ್ತು ಪಶುವೈದ್ಯ ಸೇವೆಗಳು / ANIMAL HUSBANDRY & VETERINARY SERVICES

(5.1) ಜಾನುವಾರು ಗಣತಿ (ಸಂಖ್ಯೆಗಳಲ್ಲಿ) / Livestock Census [in nos] (2012)

Sl. No.	ತಾಲ್ಲೂಕು Taluka	ದನಕರುಗಳು / Cattle				ಎಮ್ಮೆಗಳು Buffaloes	ಕುರಿಗಳು / Sheep			
		ಸ್ಥಳೀಯ Indigenious	ವಿದೇಶಿ ತಳಿ Exotic	ಮಿಶ್ರ ತಳಿ Cross Breed	ಒಟ್ಟು Total		ಸ್ಥಳೀಯ Indigenious	ವಿದೇಶಿ ತಳಿ Exotic	ಮಿಶ್ರ ತಳಿ Cross Breed	ಒಟ್ಟು Total
1	2	351	352	353	354	355	356	357	358	359
1	ಅಂಕೋಲಾ Ankola	24349	0	1645	25994	5106	0	0	0	0
2	ಭಟ್ಕಳ Bhatkal	19337	0	868	20205	4295	97	0	0	97
3	ಹಳಿಯಾಳ Haliyal	31821	0	2001	33822	14778	474	0	0	474
4	ಹೊನ್ನಾವರ Honnavar	38092	0	2803	40895	4982	40	0	0	40
5	ಕಾರವಾರ Karwar	12357	0	125	12482	6423	12	0	0	12
6	ಕುಮಟಾ Kumta	31913	0	2386	34299	3578	2	0	0	2
7	ಮುಂಡಗೋಡ Mundgod	27358	0	2821	30179	6553	2096	0	12	2108
8	ಸಿದ್ದಾಪುರ Siddapur	32127	0	8819	40946	15048	389	0	99	488
9	ಶಿರಸಿ Sirsi	33598	0	16834	50432	12478	968	0	123	1091
10	ಸುಪಾ Supa	17516	0	150	17666	6070	412	0	0	412
11	ಯಲ್ಲಾಪುರ Yellapur	21320	0	8715	30035	8505	59	0	0	59
	ಒಟ್ಟು Total	289788	0	47167	336955	87816	4549	0	234	4783

ಮಾಹಿತಿ ಮೂಲ : ಉಪನಿರ್ದೇಶಕರು, ಪಶುಸಂಗೋಪನೆ, ಕಾರವಾರ

5. ಪಶುಪಾಲನೆ ಮತ್ತು ಪಶುವೈದ್ಯ ಸೇವೆಗಳು / ANIMAL HUSBANDRY & VETERINARY SERVICES

5.1 ಜಾನುವಾರು ಗಣತಿ (ಸಂಖ್ಯೆಗಳಲ್ಲಿ) / Livestock Census [in nos] (2012)

Sl. No.	ತಾಲ್ಲೂಕು Taluka	ಮೇಕೆಗಳು Goats	ಹಂದಿಗಳು / Pigs				ಮೊಲಗಳು Rabbits	ನಾಯಿಗಳು Dogs	ಇತರೆ Others	ಒಟ್ಟು ಜಾನುವಾರುಗಳು Total Livestock	ಕೋಳಿಗಳು Poultry
			ಸ್ಥಳೀಯ Indigenous	ವಿದೇಶಿ Exotic	ಮಿಶ್ರತಳಿ Cross Breed	ಒಟ್ಟು Total					
1	2	360	361	362	363	364	365	366	367	368	369
1	ಅಂಕೋಲಾ Ankola	25	0	0	0	0	53	6430	0	37608	63561
2	ಭಟ್ಕಳ Bhatkal	198	0	0	283	283	14	4265	0	29357	38126
3	ಹಳಿಯಾಳ Haliyal	2632	439	0	4	443	8	4520	7	56684	28757
4	ಹೊನ್ನಾವರ Honnavar	51	147	0	67	214	74	4891	0	51147	59228
5	ಕಾರವಾರ Karwar	108	218	0	15	233	50	4028	81	23417	45620
6	ಕುಮಟಾ Kumta	48	0	0	5	5	47	6440	0	44419	61050
7	ಮುಂಡಗೋಡ Mundgod	2864	117	0	0	117	42	4272	2	46137	23028
8	ಸಿದ್ದಾಪುರ Siddapur	120	0	0	0	0	54	4520	4	61180	29304
9	ಶಿರಸಿ Sirsi	2224	101	0	95	196	164	8332	0	74917	86785
10	ಸುಪಾ Supa	509	0	0	0	0	0	2585	12	27254	55164
11	ಯಲ್ಲಾಪುರ Yellapur	182	0	0	0	0	2	7261	0	46044	46414
	ಒಟ್ಟು Total	8961	1022	0	469	1491	508	57544	106	498164	537037

ಮಾಹಿತಿ ಮೂಲ : ಉಪನಿರ್ದೇಶಕರು, ಪಶು ಸಂಗೋಪನೆ, ಕಾರವಾರ

5. ಪಶುಪಾಲನೆ ಮತ್ತು ಪಶುವೈದ್ಯ ಸೇವೆಗಳು / ANIMAL HUSBANDRY & VETERINARY SERVICES

5.2 ಪಶುವೈದ್ಯ ಆಸ್ಪತ್ರೆಗಳು / Veterinary Hospitals (31-03-2015)

Sl. No.	ತಾಲ್ಲೂಕು Taluka	ಪಶು ಆಸ್ಪತ್ರೆಗಳು Veterinary Hospitals	ಚಿಕಿತ್ಸಾಲಯಗಳು Dispensaries	ಪ್ರಾಥಮಿಕ ಪಶು ವೈದ್ಯ ಕೇಂದ್ರಗಳು Primary Veterinary Centers	ಸಂಚಾರಿ ಚಿಕಿತ್ಸಾಲಯಗಳು Mobile Dispensaries	ಕೃತಕ ಗರ್ಭಧಾರಣಾ ಕೇಂದ್ರಗಳು Artificial Insemination Centers	ಇತರೆ Others	ಒಟ್ಟು Total
1	2	370	371	372	373	374	375	376
1	ಅಂಕೋಲಾ Ankola	1	6	2	1	0	0	10
2	ಭಟ್ಕಳ Bhatkal	1	5	0	1	0	0	7
3	ಹಳಿಯಾಳ Haliyal	3	8	7	1	0	0	19
4	ಹೊನ್ನಾವರ Honnavar	2	7	2	1	0	0	12
5	ಕಾರವಾರ Karwar	2	3	2	1	0	0	8
6	ಕುಮಟಾ Kumta	3	5	1	1	0	0	10
7	ಮುಂಡಗೋಡ Mundgod	2	5	6	1	0	0	14
8	ಸಿದ್ದಾಪುರ Siddapur	2	8	3	1	0	0	14
9	ಶಿರಸಿ Sirsi	3	11	10	1	0	0	25
10	ಸುಪಾ Supa	2	4	1	1	0	0	8
11	ಯಲ್ಲಾಪುರ Yellapur	2	10	3	1	0	0	16
	ಒಟ್ಟು Total	23	72	37	11	0	0	143

ಮಾಹಿತಿ ಮೂಲ : ಉಪನಿರ್ದೇಶಕರು, ಪಶು ಸಂಗೋಪನೆ ಕಾರವಾರ

5. ಪಶುಪಾಲನೆ ಮತ್ತು ಪಶುವೈದ್ಯ ಸೇವೆಗಳು / ANIMAL HUSBANDRY & VETERINARY SERVICES

5.3 ಕೃತಕ ಗರ್ಭಧಾರಣೆ ಹಾಗೂ ಇತರ ಹೈನುಗಾರಿಕೆ ಉತ್ಪಾದನೆ / Artificial Insemination and Dairy Production (2014-15)

Sl. No.	ತಾಲ್ಲೂಕು Taluka	ಕೃತಕ ಗರ್ಭಧಾರಣೆ ನೀಡಿದ ಪಶುಗಳ (ಸಂಖ್ಯೆ) No. of Animals Artificial Insemination Provided (in numbers)	ಚಿಕಿತ್ಸೆ ನೀಡಲಾದ ಪ್ರಾಣಿಗಳು (ಸಂಖ್ಯೆ) No. of animals given treatment (No.)	ಹಾಲು ಉತ್ಪಾದನೆ (ಸಾವಿರ ಲೀಟರ್) Production of Milk (in thousand litres)	ಮೊಟ್ಟೆ ಉತ್ಪಾದನೆ (ಲಕ್ಷ) Production of Eggs. (in lakhs)	ಮಾಂಸ ಉತ್ಪಾದನೆ (ಟನ್) Meat Production (in tonnes)
1	2	377	378	379	380	381
1	ಅಂಕೋಲಾ Ankola	3792	38120	34	75	11
2	ಭಟ್ಕಳ Bhatkal	3735	18420	35	85	20
3	ಹಳಿಯಾಳ Haliyal	7799	73592	62	85	15
4	ಹೊನ್ನಾವರ Honnavar	6524	32699	32	82	30
5	ಕಾರವಾರ Karwar	564	29401	19	75	10
6	ಕುಮಟಾ Kumta	5317	46625	21	95	23
7	ಮುಂಡಗೋಡೆ Mundgod	5423	48447	46	85	10
8	ಸಿದ್ದಾಪುರ Siddapur	11792	41298	73	54	36
9	ಶಿರಸಿ Sirsi	13658	83393	63	78	23
10	ಸುಪಾ Supa	860	87759	20	68	28
11	ಯಲ್ಲಾಪುರ Yellapur	6147	69026	43	63	61
	ಒಟ್ಟು Total	65611	568780	448	845	267

ಮಾಹಿತಿ ಮೂಲ : ಉಪನಿರ್ದೇಶಕರು, ಪಶು ಸಂಗೋಪನೆ ಕಾರವಾರ

5. ಪಶುಪಾಲನೆ ಮತ್ತು ಮೀನುಗಾರಿಕೆ / ANIMAL HUSBANDRY & FISHERIES

5.4 ಮೀನುಗಾರಿಕೆ / Fisheries (31-03-2015)

Sl. No.	ತಾಲ್ಲೂಕು Taluka	ಹಿಡಿದ ಮೀನುಗಳು (ಟನ್) Fish Catch (in tonnes)	ಮಂಜಗಡ್ಡೆ ಕಾರ್ಖಾನೆಗಳು Ice Plants		ಶೀತಲೀಕರಣ ಕೇಂದ್ರಗಳು Cold Storages		ಕೆರೆಗಳ ಸಂಖ್ಯೆ (ಮೀನುಗಾರಿಕೆಗೆ ಸಂಬಂಧಿಸಿದಂತೆ) Total Tanks (for fisheries)	
			ಸಂಖ್ಯೆ No.	ಸಾಮರ್ಥ್ಯ Capacity (M. Tonnes)	ಸಂಖ್ಯೆ No.	ಸಾಮರ್ಥ್ಯ Capacity (M. Tonnes)	ಪಂ.ರಾಜ್ ಸಂಖ್ಯೆಗೆ ಸೇರಿದ Panchayath Raj	ಸಣ್ಣ ನೀರಾವರಿಗೆ ಸೇರಿದ Minor Irrigation
1	2	382	383	384	385	386	387	388
1	ಅಂಕೋಲಾ Ankola	23140.58	6.00	111.00	2	80.0	0	0
2	ಭಟ್ಕಳ Bhatkal	21800.88	12.00	255.00	2	80.0	0	0
3	ಹಳಿಯಾಳ Haliyal	36.00	0	0	0	0	130	35
4	ಹೊನ್ನಾವರ Honnavar	16224.81	8.00	145.00	0	0	23	0
5	ಕಾರವಾರ Karwar	25612.14	9.00	99.00	2	212.5	16	2
6	ಕುಮಟಾ Kumta	9424.98	3.00	35.00	0	0	0	0
7	ಮುಂಡಗೋಡೆ Mundgod	92.00	0	0	0	0	168	27
8	ಸಿದ್ದಾಪುರ Siddapur	56.00	0	0	0	0	186	2
9	ಶಿರಸಿ Sirsi	93.00	0	0	0	0	234	17
10	ಸುಪಾ Supa	21.00	0	0	0	0	30	3
11	ಯಲ್ಲಾಪುರ Yellapur	14.28	0	0	0	0	90	0
	ಒಟ್ಟು Total	96515.67	38	645	6	372.5	877	86

ಮಾಹಿತಿ ಮೂಲ : ಹಿರಿಯ ಸಹಾಯಕ ನಿರ್ದೇಶಕರು, ಮೀನುಗಾರಿಕೆ ಇಲಾಖೆ, ಕಾರವಾರ

5. ಪಶುಪಾಲನೆ ಮತ್ತು ಖನುಗಾಲಿಕೆ/ ANIMAL HUSBANDRY & FISHERIES

5.4 ಖನುಗಾಲಿಕೆ / Fisheries (31-03-2015)

Sl. No.	ತಾಲ್ಲೂಕು Taluka	ಖನುಗಾಲಿಕೆಯಲ್ಲಿ ತೊಡಗಿರುವ ಕುಟುಂಬಗಳ ಸಂಖ್ಯೆ Families involved in fisheries		ಮತ್ಸರಾಯ ಯೋಜನೆ ಫಲಾನುಭವಿಗಳ ಸಂಖ್ಯೆ No. of Beneficiaries under Mathsasraya Scheme	ಖನುಗಾಲಿಕೆ ಬಿತ್ತನೆ ಸಂಖ್ಯೆ (ಲಕ್ಷಗಳಲ್ಲಿ) Fish Lets (in lakhs)	ಖನು ಮಾರುಕಟ್ಟೆಗಳ ಸಂಖ್ಯೆ Fish markets (Nos)
		ಪೂರ್ಣಕಾಲಿಕ Full Time	ಅರೆ ಕಾಲಿಕ Part Time			
1	2	389	390	391	392	393
1	ಅಂಕೋಲಾ Ankola	2046	511	37	0	5
2	ಭಟ್ಕಳ Bhatkal	7154	2502	60	0	6
3	ಹಳಿಯಾಳ Haliyal	61	90	20	16.04	2
4	ಹೊನ್ನಾವರ Honnavar	1828	218	40	0	4
5	ಕಾರವಾರ Karwar	4504	2807	53	0	8
6	ಕುಮಟಾ Kumta	5759	2341	30	0	6
7	ಮುಂಡಗೋಡ Mundgod	0	250	0	12.14	1
8	ಸಿದ್ದಾಪುರ Siddapur	0	90	0	0.16	1
9	ಶಿರಸಿ Sirsi	0	101	10	3.06	2
10	ಸುಪಾ Supa	20	30	20	0.12	1
11	ಯಲ್ಲಾಪುರ Yellapur	75	202	25	4.16	1
	ಒಟ್ಟು Total	21447	9142	295	35.68	37

ಮಾಹಿತಿ ಮೂಲ : ಹಿರಿಯ ಸಹಾಯಕ ನಿರ್ದೇಶಕರು, ಖನುಗಾಲಿಕೆ ಇಲಾಖೆ, ಕಾರವಾರ

6. ಕೈಗಾಲಿಕೆಗಳು / INDUSTRIES

6.1 ಕಾರ್ಖಾನೆಗಳು ಮತ್ತು ಉದ್ಯೋಗಿಗಳು (ಸಂಖ್ಯೆ) / Number of Factories & Employees [in nos] (31-03-2015)

Sl. No.	ತಾಲ್ಲೂಕು Taluka	ಕಾರ್ಖಾನೆಗಳು / Factories								
		ಸಿದ್ಧ ಉಡುಪು Ready-made Garments			ಬಟ್ಟೆ Textiles			ರಾಸಾಯನಿಕ Chemicals		
		ಕಾರ್ಖಾನೆಗಳು Factories	ಉದ್ಯೋಗಿಗಳು Employees		ಕಾರ್ಖಾನೆಗಳು Factories	ಉದ್ಯೋಗಿಗಳು Employees		ಕಾರ್ಖಾನೆಗಳು Factories	ಉದ್ಯೋಗಿಗಳು Employees	
			ಗಂಡು	ಹೆಣ್ಣು		ಗಂಡು	ಹೆಣ್ಣು		ಗಂಡು	ಹೆಣ್ಣು
1	2	394	395	396	397	398	399	400	401	402
1	ಅಂಕೋಲಾ Ankola	0	0	0	0	0	0	0	0	0
2	ಭಟ್ಕಳ Bhatkal	0	0	0	0	0	0	0	0	0
3	ಹಳಿಯಾಳ Haliyal	0	0	0	0	0	0	3	232	12
4	ಹೊನ್ನಾವರ Honnavar	0	0	0	0	0	0	0	0	0
5	ಕಾರವಾರ Karwar	0	0	0	0	0	0	7	838	32
6	ಕುಮಟಾ Kumta	0	0	0	0	0	0	1	15	2
7	ಮುಂಡಗೋಡ Mundgod	0	0	0	0	0	0	0	0	0
8	ಸಿದ್ದಾಪುರ Siddapur	0	0	0	0	0	0	0	0	0
9	ಶಿರಸಿ Sirsi	0	0	0	0	0	0	0	0	0
10	ಸುಪಾ Supa	0	0	0	0	0	0	2	21	0
11	ಯಲ್ಲಾಪುರ Yellapur	0	0	0	0	0	0	0	0	0
	ಒಟ್ಟು Total	0	0	0	0	0	0	13	1106	46

ಮಾಹಿತಿ ಮೂಲ : ಉಪನಿರ್ದೇಶಕರು, ಕಾರ್ಖಾನೆಗಳು, ಹುಬ್ಬಳ್ಳಿ

6. ಕೈಗಾರಿಕೆಗಳು / INDUSTRIES

6.1 ಕಾರ್ಖಾನೆಗಳು ಮತ್ತು ಉದ್ಯೋಗಿಗಳು (ಸಂಖ್ಯೆ) / Number of Factories & Employees [in nos] (31-03-2015)

Sl. No.	ತಾಲ್ಲೂಕು Taluka	ಕಾರ್ಖಾನೆಗಳು / Factories								
		ಇಂಜಿನಿಯರಿಂಗ್ Engineering			ಇತರೆ Others				ಒಟ್ಟು Total	
		ಕಾರ್ಖಾನೆಗಳು Factories	ಉದ್ಯೋಗಿಗಳು Employees		ಕಾರ್ಖಾನೆಗಳು Factories	ಉದ್ಯೋಗಿಗಳು Employees		ಕಾರ್ಖಾನೆಗಳು Factories	ಉದ್ಯೋಗಿಗಳು Employees	
			ಗಂಡು	ಹೆಣ್ಣು		ಗಂಡು	ಹೆಣ್ಣು		ಗಂಡು	ಹೆಣ್ಣು
1	2	403	404	405	406	407	408	409	410	411
1	ಅಂಕೋಲಾ Ankola	3	85	6	6	374	75	9	459	81
2	ಭಟ್ಕಳ Bhatkal	2	59	4	6	215	281	8	274	285
3	ಹಳಿಯಾಳ Haliyal	1	48	3	11	3548	132	15	3828	147
4	ಹೊನ್ನಾವರ Honnavar	0	0	0	11	456	555	11	456	555
5	ಕಾರವಾರ Karwar	3	74	0	9	1058	76	19	1970	108
6	ಕುಮಟಾ Kumta	1	21	4	17	1115	2057	19	1151	2063
7	ಮುಂಡಗೋಡ Mundgod	1	71	1	0	0	0	1	71	1
8	ಸಿದ್ದಾಪುರ Siddapur	0	0	0	1	5	6	1	5	6
9	ಶಿರಸಿ Sirsi	5	369	24	8	144	148	13	513	172
10	ಸುಪಾ Supa	0	0	0	1	62	2	3	83	2
11	ಯಲ್ಲಾಪುರ Yellapur	1	48	3	3	177	8	4	225	11
	ಒಟ್ಟು Total	17	775	45	73	7154	3340	103	9035	3431

ಮಾಹಿತಿ ಮೂಲ : ಉಪನಿರ್ದೇಶಕರು, ಕಾರ್ಖಾನೆಗಳು, ಹುಬ್ಬಳ್ಳಿ

6. ಕೈಗಾರಿಕೆಗಳು / INDUSTRIES

6.2 ಕೈಗಾರಿಕಾ ಪ್ರದೇಶಗಳು, ಶೆಡ್‌ಗಳು ಮತ್ತು ನಿವೇಶನಗಳ (ಸಂಖ್ಯೆಗಳಲ್ಲಿ) Number of Industrial Estates, Sheds and Plots (in Nos.) (31-03-2014)

Sl. No.	ತಾಲ್ಲೂಕು Taluka	ಪ್ರದೇಶಗಳು Estates	ಶೆಡ್‌ಗಳು Sheds	ನಿವೇಶನಗಳು Plots
1	2	412	413	414
1	ಅಂಕೋಲಾ Ankola	0	0	0
2	ಭಟ್ಕಳ Bhatkal	1	10	17
3	ಹಳಿಯಾಳ Haliyal	2	28	102
4	ಹೊನ್ನಾವರ Honnavar	0	0	0
5	ಕಾರವಾರ Karwar	1	10	39
6	ಕುಮಟಾ Kumta	1	28	123
7	ಮುಂಡಗೋಡ Mundgod	0	0	0
8	ಸಿದ್ದಾಪುರ Siddapur	0	0	0
9	ಶಿರಸಿ Sirsi	1	34	64
10	ಸುಪಾ Supa	1	0	78
11	ಯಲ್ಲಾಪುರ Yellapur	1	0	52
	ಒಟ್ಟು Total	8	110	475

ಮಾಹಿತಿ ಮೂಲ : ಜಂಟಿ ನಿರ್ದೇಶಕರು, ಜಿಲ್ಲಾ ಕೈಗಾರಿಕಾ ಕೇಂದ್ರ, ಕಾರವಾರ ಹಾಗೂ ನಿ.ಆ.ಸಾ.ನಿ. ಬೆಂಗಳೂರು

6. ಕೈಗಾಲಿಕೆಗಳು / INDUSTRIES

6.3 ಸ್ಥಾಪಿಸಿದ ಸಣ್ಣ ಕೈಗಾರಿಕಾ ಘಟಕಗಳು / Small Scale Industrial Units Setup (2014-15)

Sl. No.	ತಾಲ್ಲೂಕು Taluka	ಚಾಲ್ತಿ ವರ್ಷದಲ್ಲಿ Current Year (2014-15)		ಒಟ್ಟಾರೆ Cumulative Upto 2014-15		ವ್ಯಾಪಾರ, ಹೋಟೆಲ್ ಮತ್ತು ಸಾರಿಗೆ ಚಟುವಟಿಕೆಗಳ ಉದ್ಯಮಗಳ ಸಂಖ್ಯೆ (2005-06 ರ ಆರ್ಥಿಕ ಗಣತಿಯಂತೆ) No. of enterprises engaged in trade, hotels and transport activities
		ಘಟಕ Units	ಉದ್ಯೋಗ Employment	ಘಟಕ Units	ಉದ್ಯೋಗ Employment	
1	2	415	416	417	418	419
1	ಅಂಕೋಲಾ Ankola	60	285	890	5519	4576
2	ಭಟ್ಕಳ Bhatkal	60	226	1134	6163	5025
3	ಹಳಿಯಾಳ Haliyal	37	126	726	3639	3047
4	ಹೊನ್ನಾವರ Honnavar	84	394	1480	7586	6364
5	ಕಾರವಾರ Karwar	102	367	1667	8355	6859
6	ಕುಮಟಾ Kumta	110	610	1650	9301	7631
7	ಮುಂಡಗೋಡ Mundgod	18	99	566	2654	2217
8	ಸಿದ್ದಾಪುರ Siddapur	43	150	695	2797	2124
9	ಶಿರಸಿ Sirsi	78	604	1387	7403	5871
10	ಸುಪಾ Supa	18	94	431	1770	1333
11	ಯಲ್ಲಾಪುರ Yellapur	28	123	657	3442	2981
	ಒಟ್ಟು Total	638	3078	11283	58629	48028

ಮಾಹಿತಿ ಮೂಲ : ಜಂಟಿ ನಿರ್ದೇಶಕರು, ಜಿಲ್ಲಾ ಕೈಗಾರಿಕಾ ಕೇಂದ್ರ, ಕಾರವಾರ ಹಾಗೂ ಆರ್ಥಿಕ ಗಣತೆ 2005

6. ಕೈಗಾಲಿಕೆಗಳು / INDUSTRIES

6.4 ಜಿಲ್ಲಾ ಕೈಗಾರಿಕೆ ಕೇಂದ್ರದಲ್ಲಿ ನೋಂದಾಯಿಸಲ್ಪಟ್ಟ ಸಣ್ಣ ಪ್ರಮಾಣದ ಕೈಗಾರಿಕೆಗಳು (31-03-2015) Small Scale units registered in District Industrial Centre

Sl. No.	ತಾಲ್ಲೂಕು Taluka	ಆಟೋಮೊಬೈಲ್ Automobiles		ಎಲೆಕ್ಟ್ರಿಕಲ್ಸ್ ಮತ್ತು ಎಲೆಕ್ಟ್ರಾನಿಕ್ಸ್ Electricals & Electronics		ಕೆಮಿಕಲ್ಸ್ Chemicals	
		ಸಂಖ್ಯೆ No.	ಕೆಲಸಗಾರರು/ Workers	ಸಂಖ್ಯೆ No.	ಕೆಲಸಗಾರರು/ Workers	ಸಂಖ್ಯೆ No.	ಕೆಲಸಗಾರರು/ Workers
1	2	420	421	422	423	424	425
1	ಅಂಕೋಲಾ Ankola	3	18	16	51	40	325
2	ಭಟ್ಕಳ Bhatkal	3	18	19	116	28	145
3	ಹಳಿಯಾಳ Haliyal	0	0	10	37	17	163
4	ಹೊನ್ನಾವರ Honnavar	0	0	10	26	36	127
5	ಕಾರವಾರ Karwar	5	62	56	219	60	393
6	ಕುಮಟಾ Kumta	2	6	21	60	101	524
7	ಮುಂಡಗೋಡ Mundgod	0	0	5	17	12	34
8	ಸಿದ್ದಾಪುರ Siddapur	0	0	7	18	10	34
9	ಶಿರಸಿ Sirsi	3	17	31	142	27	159
10	ಸುಪಾ Supa	0	0	4	12	9	30
11	ಯಲ್ಲಾಪುರ Yellapur	0	0	17	66	10	45
	ಒಟ್ಟು Total	16	121	196	764	350	1979

ಮಾಹಿತಿ ಮೂಲ : ಜಂಟಿ ನಿರ್ದೇಶಕರು, ಜಿಲ್ಲಾ ಕೈಗಾರಿಕಾ ಕೇಂದ್ರ, ಕಾರವಾರ

6. ಕೈಗಾಲಿಕೆಗಳು / INDUSTRIES

6.4 ಜಿಲ್ಲಾ ಕೈಗಾರಿಕೆ ಕೇಂದ್ರದಲ್ಲಿ ನೋಂದಾಯಿಸಲ್ಪಟ್ಟ ಸಣ್ಣ ಪ್ರಮಾಣ ಕೈಗಾರಿಕೆಗಳು
Small Scale units registered in District Industrial Centre (31-03-2015)

Sl. No.	ತಾಲ್ಲೂಕು Taluka	ಆಹಾರ ಮತ್ತು ಮಾದಕ ವಸ್ತುಗಳು Food & Intoxicants		ಚರ್ಮ Leather	
		ಸಂಖ್ಯೆ Nos	ಒಟ್ಟು ಕೆಲಸಗಾರರು Total Workers	ಸಂಖ್ಯೆ No.	ಒಟ್ಟು ಕೆಲಸಗಾರರು Total workers
1	2	426	427	428	429
1	ಅಂಕೋಲಾ Ankola	184	1543	7	20
2	ಭಟ್ಕಳ Bhatkal	251	1538	6	17
3	ಹಳಿಯಾಳ Haliyal	167	1151	22	41
4	ಹೊನ್ನಾವರ Honnavar	326	1637	16	60
5	ಕಾರವಾರ Karwar	279	1309	14	63
6	ಕುಮಟಾ Kumta	383	2578	24	88
7	ಮುಂಡಗೋಡೆ Mundgod	103	729	6	16
8	ಸಿದ್ದಾಪುರ Siddapur	167	695	9	17
9	ಶಿರಸಿ Sirsi	298	1841	21	42
10	ಸುಪಾ Supa	81	359	8	20
11	ಯಲ್ಲಾಪುರ Yellapur	154	917	10	23
	ಒಟ್ಟು Total	2393	14297	143	407

ಮಾಹಿತಿ ಮೂಲ : ಜಂಟಿ ನಿರ್ದೇಶಕರು, ಜಿಲ್ಲಾ ಕೈಗಾರಿಕಾ ಕೇಂದ್ರ, ಕಾರವಾರ

6. ಕೈಗಾಲಿಕೆಗಳು / INDUSTRIES

6.4 ಜಿಲ್ಲಾ ಕೈಗಾರಿಕೆ ಕೇಂದ್ರದಲ್ಲಿ ನೋಂದಾಯಿಸಲ್ಪಟ್ಟ ಸಣ್ಣ ಪ್ರಮಾಣದ ಕೈಗಾರಿಕೆಗಳು (31-03-2015)
Small Scale units registered in District Industrial Centre

Sl. No.	ತಾಲ್ಲೂಕು Taluka	ಕಾಗದ ಮತ್ತು ಮುದ್ರಣ Paper and Printings		ರಬ್ಬರ್ ಮತ್ತು ಪ್ಲಾಸ್ಟಿಕ್ Rubber and Plastics		ಟೆಕ್ಸ್ಟೈಲ್ಸ್ Textiles	
		ಸಂಖ್ಯೆ No.	ಕೆಲಸಗಾರರು/ Workers	ಸಂಖ್ಯೆ No.	ಕೆಲಸಗಾರರು/ Workers	ಸಂಖ್ಯೆ No.	ಕೆಲಸಗಾರರು/ Workers
1	2	430	431	432	433	434	435
1	ಅಂಕೋಲಾ Ankola	15	82	7	43	55	187
2	ಭಟ್ಕಳ Bhatkal	22	167	15	101	74	247
3	ಹಳಿಯಾಳ Haliyal	18	92	11	69	33	103
4	ಹೊನ್ನಾವರ Honnavar	28	167	14	60	44	155
5	ಕಾರವಾರ Karwar	44	132	16	291	47	278
6	ಕುಮಟಾ Kumta	43	174	35	269	100	392
7	ಮುಂಡಗೋಡೆ Mundgod	8	42	3	36	35	138
8	ಸಿದ್ದಾಪುರ Siddapur	10	39	2	12	58	221
9	ಶಿರಸಿ Sirsi	31	203	12	73	69	387
10	ಸುಪಾ Supa	2	10	6	70	34	109
11	ಯಲ್ಲಾಪುರ Yellapur	10	53	6	26	42	250
	ಒಟ್ಟು Total	231	1161	127	1050	591	2467

ಮಾಹಿತಿ ಮೂಲ : ಜಂಟಿ ನಿರ್ದೇಶಕರು, ಜಿಲ್ಲಾ ಕೈಗಾರಿಕಾ ಕೇಂದ್ರ, ಕಾರವಾರ

6. ಕೈಗಾರಿಕೆಗಳು / INDUSTRIES

6.4 ಜಿಲ್ಲಾ ಕೈಗಾರಿಕೆ ಕೇಂದ್ರದಲ್ಲಿ ನೋಂದಾಯಿಸಲ್ಪಟ್ಟ ಸಣ್ಣ ಪ್ರಮಾಣದ ಕೈಗಾರಿಕೆಗಳು (31-03-2015)

Small Scale units registered in District Industrial Centre

Sl. No.	ತಾಲ್ಲೂಕು Taluka	ಮರ Wood		ಇತರೆ Others		ಇತರೆ ಸೇವಾ ಕಾರ್ಯಗಳು Other Service Activities		ಒಟ್ಟು Total	
		ಸಂಖ್ಯೆ No.	ಒಟ್ಟು ಕೆಲಸಗಾರರು/ Total Workers	ಸಂಖ್ಯೆ No.	ಒಟ್ಟು ಕೆಲಸಗಾರರು/ Total Workers	ಸಂಖ್ಯೆ No.	ಒಟ್ಟು ಕೆಲಸಗಾರರು/ Total Workers	ಸಂಖ್ಯೆ No.	ಒಟ್ಟು ಕೆಲಸಗಾರರು/ Total Workers
1	2	436	437	438	439	440	441	442	443
1	ಅಂಕೋಲಾ Ankola	187	859	304	2169	72	222	890	5519
2	ಭಟ್ಕಳ Bhatkal	187	838	393	2410	136	566	1134	6163
3	ಹಳಿಯಾಳ Haliyal	166	676	217	1060	64	233	726	3639
4	ಹೊನ್ನಾವರ Honnavar	391	1610	520	3395	96	363	1480	7586
5	ಕಾರವಾರ Karwar	166	1062	729	3659	251	887	1667	8355
6	ಕುಮಟಾ Kumta	265	1173	493	3121	182	890	1650	9301
7	ಮುಂಡಗೋಡೆ Mundgod	108	428	241	1075	46	165	566	2654
8	ಸಿದ್ದಾಪುರ Siddapur	122	556	235	1001	75	204	695	2797
9	ಶಿರಸಿ Sirsi	158	830	518	2644	219	1065	1387	7403
10	ಸುಪಾ Supa	116	412	125	581	46	167	431	1770
11	ಯಲ್ಲಾಪುರ Yellapur	153	680	196	1014	59	368	657	3442
	ಒಟ್ಟು Total	2019	9124	3971	22129	1246	5130	11283	58629

ಮಾಹಿತಿ ಮೂಲ : ಜಂಟಿ ನಿರ್ದೇಶಕರು, ಜಿಲ್ಲಾ ಕೈಗಾರಿಕಾ ಕೇಂದ್ರ, ಕಾರವಾರ

6. ಕೈಗಾರಿಕೆಗಳು / INDUSTRIES

6.5 ಸಕ್ಕರೆ ಕಾರ್ಖಾನೆಗಳು / Sugar Factories

Sl. No.	ತಾಲ್ಲೂಕು Taluka	ಕಾರ್ಯನಿರ್ವಹಿಸುತ್ತಿರುವ ಕಾರ್ಖಾನೆಗಳು ಮತ್ತು ನುರಿಸಲ್ಪಟ್ಟ ಕಬ್ಬು No. of Working Sugar Factories & Cane Crushed (2014-15)		
		ಕಾರ್ಯನಿರ್ವಹಿಸುತ್ತಿರುವ ಕಾರ್ಖಾನೆಗಳ (ಸಂಖ್ಯೆ) Working Factories (Nos.)	ನುರಿಸಲ್ಪಟ್ಟ ಕಬ್ಬು (ಮೆ. ಟನ್‌ಗಳಲ್ಲಿ) Cane Crushed (in MTs)	ಉತ್ಪಾದಿಸಿದ ಸಕ್ಕರೆ (ಮೆ. ಟನ್‌ಗಳಲ್ಲಿ) Sugar Produced (in MTs)
1	2	444	445	446
1	ಅಂಕೋಲಾ Ankola	0	0	0
2	ಭಟ್ಕಳ Bhatkal	0	0	0
3	ಹಳಿಯಾಳ Haliyal	1	763480	95138
4	ಹೊನ್ನಾವರ Honnavar	0	0	0
5	ಕಾರವಾರ Karwar	0	0	0
6	ಕುಮಟಾ Kumta	0	0	0
7	ಮುಂಡಗೋಡೆ Mundgod	0	0	0
8	ಸಿದ್ದಾಪುರ Siddapur	0	0	0
9	ಶಿರಸಿ Sirsi	0	0	0
10	ಸುಪಾ Supa	0	0	0
11	ಯಲ್ಲಾಪುರ Yellapur	0	0	0
	ಒಟ್ಟು Total	1	763480	95138

ಮಾಹಿತಿ ಮೂಲ : ವ್ಯವಸ್ಥಾಪಕ ನಿರ್ದೇಶಕರು, ಸಕ್ಕರೆ ಕಾರ್ಖಾನೆ, ಹಳಿಯಾಳ

7. ಬ್ಯಾಂಕುಗಳು / BANKS

7.1 ಪ್ರಾಂತೀಯ ಗ್ರಾಮೀಣ ಬ್ಯಾಂಕ್‌ಗಳಿಂದ ಕೃಷಿ ಮತ್ತು ಸಂಬಂಧಿತ ವಲಯಕ್ಕೆ ನೀಡಲಾದ ಸಾಲ
Flow of Bank Credit to Agriculture and Allied Sector from R.R.B's. - Rs. in Lakhs (31-03-2015)

Sl. No.	ತಾಲ್ಲೂಕು Taluka	ಪ್ರಾಂತೀಯ ಗ್ರಾಮೀಣ ಬ್ಯಾಂಕ್‌ಗಳು/ Regional Rural Banks				
		ಶಾಖೆಗಳ ಸಂಖ್ಯೆ No. of Branches	ಕೃಷಿ ಸಾಲ Agriculture Loan	ಇತರೆ ಸಾಲ Other Loan	ಒಟ್ಟು ಸಾಲ Total Loan	ಠೇವಣಿ Deposits
1	2	447	448	449	450	451
1	ಅಂಕೋಲಾ Ankola	3	396	1609	2005	4071
2	ಭಟ್ಕಳ Bhatkal	3	411	1986	2397	3198
3	ಹಳಿಯಾಳ Haliyal	3	265	1293	1558	4102
4	ಹೊನ್ನಾವರ Honnavar	6	714	2413	3127	7311
5	ಕಾರವಾರ Karwar	3	249	998	1247	4351
6	ಕುಮಟಾ Kumta	5	237	1440	1677	8900
7	ಮುಂಡಗೋಡೆ Mundgod	3	1000	1390	2390	1796
8	ಸಿದ್ದಾಪುರ Siddapur	4	437	1447	1884	5199
9	ಶಿರಸಿ Sirsi	3	328	1353	1681	6120
10	ಸುಪಾ Supa	2	80	284	364	1248
11	ಯಲ್ಲಾಪುರ Yellapur	5	549	1360	1909	3655
	ಒಟ್ಟು Total	40	4666	15573	20239	49951

ಮಾಹಿತಿ ಮೂಲ : ಲೀಡ್ ಬ್ಯಾಂಕ್, ಕಾರವಾರ

7. ಬ್ಯಾಂಕುಗಳು / BANKS

(7.2) District and Bank Group-Wise distribution of number of reporting offices, Aggregate deposits and gross bank credit of all scheduled commercial banks - (Rs in lakhs) (31-03-2015)

Sl. No.	ತಾಲ್ಲೂಕು Taluka	Public Sector Banks			Foreign Banks			Regional Rural Banks			Private Sector Banks #		
		Offices	Deposits	Credits	Offices	Deposits	Credits	Offices	Deposits	Credits	Offices	Deposits	Credits
1	2	452	453	454	455	456	457	458	459	460	461	462	463
1	ಅಂಕೋಲಾ Ankola	14	43370	12460	0	0	0	3	4071	2005	1	4698	1139
2	ಭಟ್ಕಳ Bhatkal	15	50594	15765	0	0	0	3	3198	2397	4	7300	2643
3	ಹಳಿಯಾಳ Haliyal	18	56123	27154	0	0	0	3	4102	1558	1	3457	844
4	ಹೊನ್ನಾವರ Honnavar	22	65446	15957	0	0	0	6	7311	3127	3	11570	2742
5	ಕಾರವಾರ Karwar	30	147410	32565	0	0	0	3	4351	1247	9	30650	5588
6	ಕುಮಟಾ Kumta	20	90249	31814	0	0	0	5	8900	1677	6	18928	2619
7	ಮುಂಡಗೋಡೆ Mundgod	11	57043	8313	0	0	0	3	1796	2390	0	0	0
8	ಸಿದ್ದಾಪುರ Siddapur	9	20485	7373	0	0	0	4	5199	1884	0	0	0
9	ಶಿರಸಿ Sirsi	28	94255	30952	0	0	0	3	6120	1681	5	22677	7752
10	ಸುಪಾ Supa	6	24613	4263	0	0	0	2	1248	364	0	0	0
11	ಯಲ್ಲಾಪುರ Yellapur	8	18344	7973	0	0	0	5	3655	1909	1	1481	1299
	ಒಟ್ಟು Total	181	667932	194589	0	0	0	40	49951	20239	30	100761	24626

ಮಾಹಿತಿ ಮೂಲ : ಲೀಡ್ ಬ್ಯಾಂಕ್, ಕಾರವಾರ

8. ಸಹಕಾರ ಮತ್ತು ಕೃಷಿ ಮಾರಾಟ / Co-operation and Agricultural Marketing

8.1 ಡಿ.ಸಿ.ಸಿ. ಬ್ಯಾಂಕ್‌ಗಳು / D.C.C. Banks (Rs. in lakhs) (31-03-2015)

Sl. No.	ತಾಲ್ಲೂಕು Taluka	ಡಿ.ಸಿ.ಸಿ. ಬ್ಯಾಂಕ್‌ಗಳು / DCC Banks					
		ಡಿ.ಸಿ.ಸಿ. ಬ್ಯಾಂಕ್‌ಗಳ ಸಂಖ್ಯೆ No. of DCC Banks	ಸಾಲ ಪಡೆದ ಸದಸ್ಯರ ಸಂಖ್ಯೆ No. of Members Loan Taken	ಕೃಷಿ ಸಾಲ Agriculture Loan	ಇತರೆ ಸಾಲ Total Loan	ಒಟ್ಟು ಸಾಲ Deposits	ಠೇವಣಿ Deposits
1	2	464	465	466	467	468	469
1	ಅಂಕೋಲಾ Ankola	2	1391	2137	3213	5350	8289
2	ಭಟ್ಕಳ Bhatkal	2	2616	419	3572	3991	7466
3	ಹಳಿಯಾಳ Haliyal	6	5801	6237	12554	18790	12615
4	ಹೊನ್ನಾವರ Honnavar	4	3645	3693	3359	7051	8395
5	ಕಾರವಾರ Karwar	5	3934	201	7553	7754	11263
6	ಕುಮಟಾ Kumta	6	4385	1128	4595	5724	14917
7	ಮುಂಡಗೋಡ Mundgod	2	2111	5379	1970	7349	14427
8	ಸಿದ್ದಾಪುರ Siddapur	6	6211	5870	2745	8614	8258
9	ಶಿರಸಿ Sirsi	7	8055	9636	16993	26629	33618
10	ಸುಪಾ Supa	5	2275	1820	1787	3608	4420
11	ಯಲ್ಲಾಪುರ Yellapur	4	2331	4961	3806	8767	11283
	ಒಟ್ಟು Total	49	42755	41481	62147	103627	134951

ಮಾಹಿತಿ ಮೂಲ : ಲೀಡ್ ಬ್ಯಾಂಕ್, ಕಾರವಾರ

8. ಸಹಕಾರ ಮತ್ತು ಕೃಷಿ ಮಾರಾಟ / Co-operation and Agricultural Marketing

8.2 ಕಾಸ್ಕಾರ್ಡ್ ಬ್ಯಾಂಕ್‌ಗಳು / KSCARD/PLD Banks (Rs. in lakhs) (31-03-2015)

Sl. No.	ತಾಲ್ಲೂಕು Taluka	ಕಾಸ್ಕಾರ್ಡ್ ಬ್ಯಾಂಕ್‌ಗಳು / KSCARD/PLD Banks					
		ಪಿ.ಎಲ್.ಡಿ. ಬ್ಯಾಂಕ್‌ಗಳ ಸಂಖ್ಯೆ No. of PLD Banks	ಸಾಲ ಪಡೆದ ಸದಸ್ಯರ ಸಂಖ್ಯೆ No. of Members Loan Taken	ಕೃಷಿ ಸಾಲ Agriculture Loan	ಇತರೆ ಸಾಲ Total Loan	ಒಟ್ಟು ಸಾಲ Deposits	ಠೇವಣಿ Deposits
1	2	470	471	472	473	474	475
1	ಅಂಕೋಲಾ Ankola	1	338	138.13	0	138.13	87
2	ಭಟ್ಕಳ Bhatkal	1	561	235.51	0	535.51	4687
3	ಹಳಿಯಾಳ Haliyal	1	206	112.32	0	112.32	245
4	ಹೊನ್ನಾವರ Honnavar	1	601	242.26	0	242.26	1382
5	ಕಾರವಾರ Karwar	1	79	116.05	0	116.05	44
6	ಕುಮಟಾ Kumta	1	523	247.63	4.42	252.05	198
7	ಮುಂಡಗೋಡ Mundgod	1	86	48.63	0	48.63	72
8	ಸಿದ್ದಾಪುರ Siddapur	1	409	174.71	0	174.71	6
9	ಶಿರಸಿ Sirsi	1	186	105.48	0	105.48	31
10	ಸುಪಾ Supa	1	160	74.23	0	74.23	0
11	ಯಲ್ಲಾಪುರ Yellapur	1	404	248.97	0	248.97	27
	ಒಟ್ಟು Total	11	3553	1744.02	4.42	1748.44	6779

ಮಾಹಿತಿ ಮೂಲ : ಲೀಡ್ ಬ್ಯಾಂಕ್, ಕಾರವಾರ

8. ಸಹಕಾರ ಮತ್ತು ಕೃಷಿ ಮಾರಾಟ / Co-operation and Agricultural Marketing

8.3 ಪತ್ತಿನ ಸಹಕಾರ ಬ್ಯಾಂಕ್‌ಗಳು / Credit Co-operative Societies (Rs. in lakhs) (31-03-2015)

Sl. No.	ತಾಲ್ಲೂಕು Taluka	ಪತ್ತಿನ ಸಹಕಾರ ಬ್ಯಾಂಕ್‌ಗಳು / Credit Co-operative Societies					
		ವ್ಯವಸಾಯ / Agricultural		ವ್ಯವಸಾಯೇತರ / Non-Agricultural		ಒಟ್ಟು / Total	
		ಸಂಘ Society	ಸದಸ್ಯರು Members	ಸಂಘ Society	ಸದಸ್ಯರು Members	ಸಂಘ Society	ಸದಸ್ಯರು Members
1	2	476	477	478	479	480	481
1	ಅಂಕೋಲಾ Ankola	14	13160	12	48294	26	61454
2	ಭಟ್ಕಳ Bhatkal	7	20122	11	46103	18	66225
3	ಹಳಿಯಾಳ Haliyal	13	22431	11	32823	24	55254
4	ಹೊನ್ನಾವರ Honnavar	18	30442	9	40834	27	71276
5	ಕಾರವಾರ Karwar	13	8230	18	55610	31	63840
6	ಕುಮಟಾ Kumta	15	23811	12	46526	27	70337
7	ಮುಂಡಗೋಡ Mundgod	13	21805	7	29614	20	51419
8	ಸಿದ್ದಾಪುರ Siddapur	22	18215	8	38218	30	56433
9	ಶಿರಸಿ Sirsi	27	27281	22	52508	49	79789
10	ಸುಪಾ Supa	11	10790	0	0	11	10790
11	ಯಲ್ಲಾಪುರ Yellapur	14	14723	6	30711	20	45434
	ಒಟ್ಟು Total	167	211010	116	421241	283	632251

ಮಾಹಿತಿ ಮೂಲ : ಉಪನಿಬಂಧಕರು, ಸಹಕಾರ ಸಂಘ, ಕಾರವಾರ

8. ಸಹಕಾರ ಮತ್ತು ಕೃಷಿ ಮಾರಾಟ / Co-operation and Agricultural Marketing

8.3 ಪತ್ತಿನ ಸಹಕಾರ ಬ್ಯಾಂಕ್‌ಗಳು / Credit Co-operative Societies (Rs. in lakhs) (31-03-2015)

Sl. No.	ತಾಲ್ಲೂಕು Taluka	ಪತ್ತಿನ ಸಹಕಾರ ಬ್ಯಾಂಕ್‌ಗಳು / Credit Co-operative Societies									
		ಮಾರುಕಟ್ಟೆ Marketing		ಗೃಹ ನಿರ್ಮಾಣ Housing		ಹಾಲು Milk		ಇತರೆ Others		ಒಟ್ಟು Total	
		ಸಂಘ Society	ಸದಸ್ಯರು Members	ಸಂಘ Society	ಸದಸ್ಯರು Members	ಸಂಘ Society	ಸದಸ್ಯರು Members	ಸಂಘ Society	ಸದಸ್ಯರು Members	ಸಂಘ Society	ಸದಸ್ಯರು Members
1	2	482	483	484	485	486	487	488	489	490	491
1	ಅಂಕೋಲಾ Ankola	1	1013	0	0	9	1039	45	18104	55	20158
2	ಭಟ್ಕಳ Bhatkal	0	0	0	0	8	804	18	8214	26	9018
3	ಹಳಿಯಾಳ Haliyal	1	1306	3	335	9	808	27	8723	40	11172
4	ಹೊನ್ನಾವರ Honnavar	1	2482	2	170	13	1343	24	6054	40	10049
5	ಕಾರವಾರ Karwar	0	0	4	371	1	92	57	9762	62	10225
6	ಕುಮಟಾ Kumta	1	1763	4	205	8	874	31	5547	44	8389
7	ಮುಂಡಗೋಡ Mundgod	1	2679	0	0	19	2033	17	6198	37	10910
8	ಸಿದ್ದಾಪುರ Siddapur	1	17021	1	32	52	4071	14	8172	68	29296
9	ಶಿರಸಿ Sirsi	1	12281	4	684	77	6029	48	19182	130	38176
10	ಸುಪಾ Supa	1	627	0	0	0	0	9	5035	10	5662
11	ಯಲ್ಲಾಪುರ Yellapur	1	4547	0	0	27	3723	37	7609	65	15879
	ಒಟ್ಟು Total	9	43719	18	1797	223	20816	327	102600	577	168932

ಮಾಹಿತಿ ಮೂಲ : ಉಪನಿಬಂಧಕರು, ಸಹಕಾರ ಸಂಘ, ಕಾರವಾರ ಹಾಗೂ ನಿ.ಆ.ಸಾ.ನಿ. ಬೆಂಗಳೂರು

9. ಸಾಲಿಗೆ ಮತ್ತು ಸಂಪರ್ಕಗಳು / TRANSPORT AND COMMUNICATION

9.1 ಮೋಟಾರು ವಾಹನಗಳು (ಸಂಖ್ಯೆಗಳಲ್ಲಿ) / Motor Vehicles (in Nos.) (31-03-2015)

Sl. No.	ತಾಲ್ಲೂಕು Taluka	ಸರಕು ಸಾಗಿಸುವ ವಾಹನಗಳು / Goods Vehicles					ಬಸ್ಸುಗಳು / Buses				
		ಮಲ್ಟಿ ಆಕ್ಸ್‌ಲ್ಸ್ / ಆರ್ಟಿಕುಲೇಟೆಡ್ ವಾಹನಗಳು Multi axled/ Articulated vehicles	ಟ್ರಕ್ ಮತ್ತು ಲಾರಿಗಳು Trucks & Lorries	ನಾಲ್ಕು ಚಕ್ರಗಳ ವಾಹನಗಳು Four Wheelers	ಮೂರು ಚಕ್ರಗಳ ವಾಹನಗಳು Three wheelers	ಒಟ್ಟು Total	ಸ್ಟೇಜ್ ಕ್ಯಾರೇಜ್‌ಗಳು Stage Carriages	ಒಪ್ಪಂದದ ವಾಹನಗಳು Contract Vehicles	ಖಾಸಗಿ ಸೇವಾ ವಾಹನಗಳು Private Service Vehicles	ವಿದ್ಯಾ ಸಂಸ್ಥೆ ವಾಹನಗಳು Educational Institutions Vehicles	ಇತರೆ ಬಸ್ಸುಗಳು Other Buses
1	2	492	493	494	495	496	497	498	499	500	501
1	ಅಂಕೋಲಾ Ankola	85	1023	534	986	2628	0	0	4	6	4
2	ಭಟ್ಕಳ Bhatkal	0	566	121	64	751	0	0	87	61	74
3	ಹಳಿಯಾಳ Haliyal	101	320	579	298	1298	0	0	11	12	2
4	ಹೊನ್ನಾವರ Honnavar	0	564	497	127	1188	0	10	143	26	112
5	ಕಾರವಾರ Karwar	70	983	587	1079	2719	0	4	40	7	8
6	ಕುಮಟಾ Kumta	0	478	621	268	1367	0	0	30	47	63
7	ಮುಂಡಗೋಡ Mundgod	64	154	258	147	623	0	0	0	3	0
8	ಸಿದ್ದಾಪುರ Siddapur	8	73	227	139	447	0	0	0	4	0
9	ಶಿರಸಿ Sirsi	98	536	781	390	1805	889	0	10	9	0
10	ಸುಪಾ Supa	10	201	112	16	339	0	0	4	2	0
11	ಯಲ್ಲಾಪುರ Yellapur	181	317	344	138	980	0	0	0	4	0
	ಒಟ್ಟು Total	617	5215	4661	3652	14145	889	14	329	181	263

ಮಾಹಿತಿ ಮೂಲ : ಪ್ರಾದೇಶಿಕ ಸಾರಿಗೆ ಅಧಿಕಾರಿ, ಕಾರವಾರ, ಹೊನ್ನಾವರ, ಸಿರ್ಸಿ, ದಾಂಡೇಲಿ

9. ಸಾಲಿಗೆ ಮತ್ತು ಸಂಪರ್ಕಗಳು / TRANSPORT AND COMMUNICATION

(9.1) ಮೋಟಾರು ವಾಹನಗಳು (ಸಂಖ್ಯೆಗಳಲ್ಲಿ) / Motor Vehicles (in Nos.) (31-03-2015)

Sl. No.	ತಾಲ್ಲೂಕು Taluka	ಟ್ಯಾಕ್ಸಿಗಳು / Taxis			ಪ್ರಯಾಣಿಕರ ವಾಹನಗಳು Passengers Vehicles		ದ್ವಿಚಕ್ರ ವಾಹನಗಳು / Two Wheelers			
		ಮೋಟಾರ್ ಕ್ಯಾಬ್ Motor Cabs	ಮ್ಯಾಕ್ಸಿ ಕ್ಯಾಬ್ Maxi Cabs	ಇತರೆ ಕ್ಯಾಬ್‌ಗಳು Ohter Cabs	ಆಟೋ ರಿಕ್ಷಾಗಳು Auto rickshaw	4 ರಿಂದ 6 ಆಸನಗಳ ವಾಹನ 4 to 6 Seated vehicles	ಸ್ಕೂಟರ್‌ಗಳು Scooters	ಮೋಪೆಡ್ Mopeds	ಮೋಟಾರ್ ಸೈಕಲ್‌ಗಳು Motor cycles	ಒಟ್ಟು Total
1	2	502	503	504	505	506	507	508	509	510
1	ಅಂಕೋಲಾ Ankola	325	181	10	986	8	1593	25	31303	32921
2	ಭಟ್ಕಳ Bhatkal	282	177	0	1514	0	0	2910	30671	33581
3	ಹಳಿಯಾಳ Haliyal	154	134	52	437	0	227	109	28636	28972
4	ಹೊನ್ನಾವರ Honnavar	397	160	0	798	0	0	2230	23145	25375
5	ಕಾರವಾರ Karwar	463	212	15	1079	20	2372	50	35727	38149
6	ಕುಮಟಾ Kumta	414	236	0	901	0	0	3073	21821	24894
7	ಮುಂಡಗೋಡ Mundgod	52	46	0	173	4	51	33	12288	12372
8	ಸಿದ್ದಾಪುರ Siddapur	52	48	0	151	3	56	31	12600	12687
9	ಶಿರಸಿ Sirsi	210	172	0	783	16	264	129	43568	43961
10	ಸುಪಾ Supa	72	41	20	47	5	620	20	9015	9655
11	ಯಲ್ಲಾಪುರ Yellapur	61	59	0	179	6	60	39	13486	13585
	ಒಟ್ಟು Total	2482	1466	97	7048	62	5243	8649	262260	276152

ಮಾಹಿತಿ ಮೂಲ : ಪ್ರಾದೇಶಿಕ ಸಾರಿಗೆ ಅಧಿಕಾರಿಗಳು, ಕಾರವಾರ, ಹೊನ್ನಾವರ, ಸಿರ್ಸಿ, ದಾಂಡೇಲಿ

9. ಸಾಲಿಗೆ ಮತ್ತು ಸಂಪರ್ಕಗಳು / TRANSPORT AND COMMUNICATION

(9.1) ಮೋಟಾರು ವಾಹನಗಳು (ಸಂಖ್ಯೆಗಳಲ್ಲಿ) / Motor Vehicles (in Nos.) (31-03-2015)

Sl. No.	ತಾಲ್ಲೂಕು Taluka	ನಾಲ್ಕು ಚಕ್ರಗಳ ವಾಹನಗಳು / Four Wheelers)					ನಿರ್ಮಾಣ ಸಾಮಗ್ರಿಗಳನ್ನು ಸಾಗಿಸುವ ವಾಹನಗಳು Carrying vehicles Construction materials	ಇತರೆ Others	ಒಟ್ಟು Total
		ಕಾರುಗಳು Cars	ಜೀಪುಗಳು Jeeps	ಒಮ್ಮಿ ಬಸ್ಸು Omni Bus	ಟ್ರಾಕ್ಟರ್‌ಗಳು Tractors	ಟ್ರೇಲರ್‌ಗಳು Trailers			
1	2	511	512	513	514	515	516	517	518
1	ಅಂಕೋಲಾ Ankola	3404	84	88	88	52	27	5	40821
2	ಭಟ್ಕಳ Bhatkal	1919	28	139	16	0	0	47	38676
3	ಹಳಿಯಾಳ Haliyal	2348	200	209	509	486	29	64	34917
4	ಹೊನ್ನಾವರ Honnavar	1496	38	192	21	20	0	164	30140
5	ಕಾರವಾರ Karwar	2351	95	58	65	72	35	5	45397
6	ಕುಮಟಾ Kumta	1678	59	113	13	10	0	129	29954
7	ಮುಂಡಗೋಡ Mundgod	781	68	90	445	379	12	4	15052
8	ಸಿದ್ದಾಪುರ Siddapur	777	46	111	75	62	13	5	14481
9	ಶಿರಸಿ Sirsi	3452	364	512	279	254	24	10	52750
10	ಸುಪಾ Supa	696	20	10	144	122	20	22	11219
11	ಯಲ್ಲಾಪುರ Yellapur	834	63	108	108	91	20	2	16100
	ಒಟ್ಟು Total	19736	1065	1630	1763	1548	180	457	329507

ಮಾಹಿತಿ ಮೂಲ : ಪ್ರಾದೇಶಿಕ ಸಾರಿಗೆ ಅಧಿಕಾರಿಗಳು, ಕಾರವಾರ, ಹೊನ್ನಾವರ, ಸಿರಸಿ

9. ಸಾಲಿಗೆ ಮತ್ತು ಸಂಪರ್ಕಗಳು / TRANSPORT AND COMMUNICATION

9.2 ಲೋಕೋಪಯೋಗಿ ರಸ್ತೆಗಳ ಉದ್ದಳತೆ (ಕಿ.ಮೀ.ಗಳಲ್ಲಿ) / P.W.D. Road Length (in Km) (31-03-2015)

Sl. No.	ತಾಲ್ಲೂಕು Taluka	ರಾಷ್ಟ್ರೀಯ ಹೆದ್ದಾರಿ National Highway	ರಾಜ್ಯ ಹೆದ್ದಾರಿ State Highway	ಮುಖ್ಯ ಜಿಲ್ಲಾ ರಸ್ತೆಗಳು Major District Roads	ಭಾರಿ ಸೇತುವೆಗಳು Major Bridges
1	2	519	520	521	522
1	ಅಂಕೋಲಾ Ankola	74	37.67	152.58	1
2	ಭಟ್ಕಳ Bhatkal	25	27.10	157.85	1
3	ಹಳಿಯಾಳ Haliyal	0	107.57	151.61	5
4	ಹೊನ್ನಾವರ Honnavar	76	35.75	155.61	1
5	ಕಾರವಾರ Karwar	29	107.18	134.71	5
6	ಕುಮಟಾ Kumta	31	64.23	223.85	1
7	ಮುಂಡಗೋಡ Mundgod	0	90.32	152.9	0
8	ಸಿದ್ದಾಪುರ Siddapur	26	223.33	338.2	1
9	ಶಿರಸಿ Sirsi	0	228.77	263.1	5
10	ಸುಪಾ Supa	22	222.7	138.2	4
11	ಯಲ್ಲಾಪುರ Yellapur	64	91.09	169.95	1
	ಒಟ್ಟು Total	347	1235.71	2038.56	25

ಮಾಹಿತಿ ಮೂಲ : ಕಾ.ನಿ.ಇ. ರಾಷ್ಟ್ರೀಯ ಹೆದ್ದಾರಿ ವಿಭಾಗ, ಕಾರವಾರ ಹಾಗೂ ಕಾ.ನಿ.ಇ., ಲೋಕೋಪಯೋಗಿ, ಬಂದರು ಮತ್ತು ಒಳನಾಡು ಜಲಸಾರಿಗೆ ಇಲಾಖೆ, ವಿಭಾಗ, ಕಾರವಾರ, ಶಿರಸಿ

9. ಸಾಲಿಗೆ ಮತ್ತು ಸಂಪರ್ಕಗಳು / TRANSPORT AND COMMUNICATION

9.3 ಗ್ರಾಮೀಣ ರಸ್ತೆಗಳು ಮತ್ತು ಸರ್ಕಾರಿ ರಸ್ತೆಗಳ ಸಂಪರ್ಕವಿರುವ ಜನವಸತಿಗಳ ಸಂಖ್ಯೆ / Length and Number of Habitations access to All Weather Roads

Sl. No.	ತಾಲ್ಲೂಕು Taluka	ಗ್ರಾಮೀಣ ರಸ್ತೆಗಳ ಉದ್ದ (ಕಿ.ಮೀ.) Rural Roads Length (in. Kms) (31.03.2015)				ಸರ್ಕಾರಿ ರಸ್ತೆಗಳ ಸಂಪರ್ಕವಿರುವ ಜನವಸತಿಗಳ ಸಂಖ್ಯೆ No. of Habitations access to all weather roads (2014-15)	
		ಪಂಚಾಯತ ರಸ್ತೆಗಳು / Panchayat Roads				ಒಟ್ಟು ಜನವಸತಿಗಳು (2011 ಜನಗಣತಿಯಂತೆ) Total No. of Habitation (As per 2011 Census)	ಸರ್ಕಾರಿ ರಸ್ತೆಗಳ ಸಂಪರ್ಕವಿರುವ ಜನವಸತಿಗಳ ಸಂಖ್ಯೆ / No. of Habitations access to all weather roads upto 31-03-2015
		ಪಕ್ಕಾ (ಡಾಂಬರು) Pakka	ಜಲ್ಲಿ ರಸ್ತೆ Water Bound Macadam Road	ಕಚ್ಚಾ (ಮಣ್ಣಿನ ರಸ್ತೆ) Kacha	ಒಟ್ಟು Total		
1	2	523	524	525	526	527	528
1	ಅಂಕೋಲಾ Ankola	300.00	35.00	930.00	1265.00	366	220
2	ಭಟ್ಕಳ Bhatkal	240.00	3.00	289.00	532.00	429	257
3	ಹಳಿಯಾಳ Haliyal	215.18	94.50	249.96	559.64	187	110
4	ಹೊನ್ನಾವರ Honnavar	264.00	20.00	656.00	940.00	1036	622
5	ಕಾರವಾರ Karwar	240.00	29.00	272.00	541.00	464	278
6	ಕುಮಟಾ Kumta	150.00	8.00	573.00	731.00	510	306
7	ಮುಂಡಗೋಡ Mundgod	207.65	46.99	126.25	380.89	182	138
8	ಸಿದ್ದಾಪುರ Siddapur	358.72	165.97	1148.00	1672.69	1304	417
9	ಶಿರಸಿ Sirsi	361.99	279.95	973.45	1615.39	1471	464
10	ಸುಪಾ Supa	168.88	120.42	401.71	691.01	479	83
11	ಯಲ್ಲಾಪುರ Yellapur	362.88	241.27	835.08	1439.23	981	294
	ಒಟ್ಟು Total	2869.30	1044.10	6454.45	10367.85	7409	3189

ಮಾಹಿತಿ ಮೂಲ : ಕಾ.ನಿ. ಅಭಿಯಂತರರು, ಪಂ.ಇ.ವಿಭಾಗ, ಕಾರವಾರ ಮತ್ತು ಶಿರಸಿ

9. ಸಾಲಿಗೆ ಮತ್ತು ಸಂಪರ್ಕಗಳು / TRANSPORT AND COMMUNICATION

9.4 ಅಂಚೆ ಕಛೇರಿಗಳು, ದೂರವಾಣಿ ವಿನಿಮಯ ಕೇಂದ್ರಗಳು ಮತ್ತು ದೂರವಾಣಿಗಳು
Post Office, Telephones Exchanges, Telephones (31-03-2015)

Sl. No.	ತಾಲ್ಲೂಕು Taluka	ದೂರ ಸಂಪರ್ಕಗಳು (ಸಂಖ್ಯೆಗಳಲ್ಲಿ) / Communications (In Numbers)				
		ಅಂಚೆ ಕಛೇರಿಗಳು Post Offices	ದೂರವಾಣಿ ವಿನಿಮಯ ಕೇಂದ್ರಗಳು Telephones Exchanges	ದೂರವಾಣಿಗಳು Telephones	ಸಂಚಾರಿ ದೂರವಾಣಿ Mobile Phones	ಅಂತರಜಾಲದಲ್ಲಿ ಅಳವಡಿಸಿರುವುದು Internet Connections
1	2	529	530	531	532	533
1	ಅಂಕೋಲಾ Ankola	41	9	3105	0	578
2	ಭಟ್ಕಳ Bhatkal	27	7	4900	0	1215
3	ಹಳಿಯಾಳ Haliyal	38	9	2938	0	851
4	ಹೊನ್ನಾವರ Honnavar	63	19	7619	0	1283
5	ಕಾರವಾರ Karwar	52	19	10039	0	2897
6	ಕುಮಟಾ Kumta	57	13	7142	0	1399
7	ಮುಂಡಗೋಡ Mundgod	21	9	1358	0	407
8	ಸಿದ್ದಾಪುರ Siddapur	56	17	3345	0	455
9	ಶಿರಸಿ Sirsi	79	25	8370	0	1755
10	ಸುಪಾ Supa	21	11	951	0	183
11	ಯಲ್ಲಾಪುರ Yellapur	36	14	3189	0	662
	ಒಟ್ಟು Total	491	152	52956	407795	11685

ಮಾಹಿತಿ ಮೂಲ : ಅಂಚೆ ಇಲಾಖೆ, ಕಾರವಾರ, ಶಿರಸಿ, ಭಾರತ ಸಂಚಾರ ನಿಗಮ ಲಿಮಿಟೆಡ್, ಕಾರವಾರ

10. ಶಿಕ್ಷಣ / EDUCATION

10.1 ಅಕ್ಷರಸ್ಥರು (2011ರ ಜನಗಣತಿಯಂತೆ) / Literates (As per 2011 Census)

Sl. No.	ತಾಲ್ಲೂಕು Taluka	ಅಕ್ಷರಸ್ಥರು / Literates								
		ಗ್ರಾಮೀಣ / Rural			ನಗರ / Urbsn			ಒಟ್ಟು / Total		
		ಗಂಡು Male	ಹೆಣ್ಣು Girl	ಒಟ್ಟು Total	ಗಂಡು Male	ಹೆಣ್ಣು Girl	ಒಟ್ಟು Total	ಗಂಡು Male	ಹೆಣ್ಣು Girl	ಒಟ್ಟು Total
1	2	534	535	536	537	538	539	540	541	542
1	ಅಂಕೋಲಾ Ankola	30990	25626	56616	13630	12550	26180	44620	38176	82796
2	ಭಟ್ಕಳ Bhatkal	42776	36678	79454	20791	19386	40177	63567	56064	119631
3	ಹಳಿಯಾಳ Haliyal	31541	23673	55214	32564	28444	61008	64105	52117	116222
4	ಹೊನ್ನಾವರ Honnavar	59046	51403	110449	8290	7900	16190	67336	59303	126639
5	ಕಾರವಾರ Karwar	31438	26321	57759	35742	32942	68684	67180	59263	126443
6	ಕುಮಟಾ Kumta	49018	42193	91211	15819	14649	30468	64837	56842	121679
7	ಮುಂಡಗೋಡೆ Mundgod	33045	23317	56362	10581	6947	17528	43626	30264	73890
8	ಸಿದ್ದಾಪುರ Siddapur	33393	29735	63128	6145	5638	11783	39538	35373	74911
9	ಶಿರಸಿ Sirsi	50798	45290	96088	26610	25777	52387	77408	71067	148475
10	ಸುಪಾ Supa	19254	15090	34344	0	0	0	19254	15090	34344
11	ಯಲ್ಲಾಪುರ Yellapur	22120	18384	40504	8508	7864	16372	30628	26248	56876
	ಒಟ್ಟು Total	403419	337710	741129	178680	162097	340777	582099	499807	1081906

ಮಾಹಿತಿ ಮೂಲ : 2011ರ ಜನಗಣತಿ (Note : There is no Urban Area in Supa Taluka)

10. ಶಿಕ್ಷಣ / EDUCATION

10.2 ಸಾಕ್ಷರತಾ ಪ್ರಮಾಣ (2011ರ ಜನಗಣತಿಯಂತೆ) / Literacy Rate (%) (As per 2011 Census)

Sl. No.	ತಾಲ್ಲೂಕು Taluka	ಸಾಕ್ಷರತೆ ಪ್ರಮಾಣ / Literacy									Rank
		ಗ್ರಾಮೀಣ / Rural			ನಗರ / Urbsn			ಒಟ್ಟು / Total			
		ಗಂಡು Male	ಹೆಣ್ಣು Girl	ಒಟ್ಟು Total	ಗಂಡು Male	ಹೆಣ್ಣು Girl	ಒಟ್ಟು Total	ಗಂಡು Male	ಹೆಣ್ಣು Girl	ಒಟ್ಟು Total	
1	2	543	544	545	546	547	548	549	550	551	552
1	ಅಂಕೋಲಾ Ankola	89.71%	75.66%	82.76%	94.74%	85.70%	90.18%	91.19%	78.69%	84.97%	4
2	ಭಟ್ಕಳ Bhatkal	85.96%	72.36%	79.10%	95.74%	90.78%	93.28%	88.93%	77.82%	83.35%	7
3	ಹಳಿಯಾಳ Haliyal	78.61%	61.17%	70.05%	91.73%	80.93%	86.36%	84.77%	70.58%	77.76%	10
4	ಹೊನ್ನಾವರ Honnavar	88.81%	77.23%	83.01%	96.35%	90.29%	93.29%	89.67%	78.75%	84.20%	6
5	ಕಾರವಾರ Karwar	93.53%	80.20%	86.94%	96.15%	88.97%	92.56%	94.90%	84.85%	89.91%	1
6	ಕುಮಟಾ Kumta	90.90%	79.49%	85.24%	94.70%	86.79%	90.72%	91.80%	81.25%	86.55%	3
7	ಮುಂಡಗೋಡೆ Mundgod	84.15%	69.51%	77.40%	91.62%	81.35%	87.25%	85.85%	71.91%	79.53%	9
8	ಸಿದ್ದಾಪುರ Siddapur	89.74%	77.76%	83.67%	95.72%	86.87%	91.27%	90.62%	79.08%	84.78%	5
9	ಶಿರಸಿ Sirsi	89.87%	81.36%	85.64%	95.26%	90.43%	92.82%	91.65%	84.43%	88.05%	2
10	ಸುಪಾ Supa	84.89%	67.10%	76.03%	0	0	0	84.89%	67.10%	76.03%	11
11	ಯಲ್ಲಾಪುರ Yellapur	84.39%	72.28%	78.43%	93.34%	85.80%	89.56%	86.70%	75.86%	81.34%	8
	ಒಟ್ಟು Total	87.63%	74.87%	81.31%	94.49%	86.91%	90.73%	89.63%	78.39%	84.06%	4

ಮಾಹಿತಿ ಮೂಲ : 2011ರ ಜನಗಣತಿ (Note : There is no Urban Area in Supa Taluka)

10. ಶಿಕ್ಷಣ / EDUCATION

10.3 & 10.4 ಕಿರಿಯ ಹಾಗೂ ಹಿರಿಯ ಪ್ರಾಥಮಿಕ ಶಾಲೆಗಳು ಮತ್ತು ವಿದ್ಯಾರ್ಥಿಗಳ ಸಂಖ್ಯೆ / No. of Lower and Higher Primary Schools and Students (2014-15)

Sl. No.	ತಾಲ್ಲೂಕು Taluka	ಶಾಲೆಗಳ ಸಂಖ್ಯೆ Number of Schools	ಕಿರಿಯ ಪ್ರಾಥಮಿಕ ಶಾಲೆಗಳು Lower Primary Schools			ಶಾಲೆಗಳ ಸಂಖ್ಯೆ Number of Schools	ಹಿರಿಯ ಪ್ರಾಥಮಿಕ ಶಾಲೆಗಳು Higher Primary Schools		
			ಒಟ್ಟು ದಾಖಲಾತಿ / Total Enrolment				ಒಟ್ಟು ದಾಖಲಾತಿ / Total Enrolment		
			ಹುಡುಗರು Boys	ಹುಡುಗಿಯರು Girls	ಒಟ್ಟು Total		ಹುಡುಗರು Boys	ಹುಡುಗಿಯರು Girls	ಒಟ್ಟು Total
1	2	553	554	555	556	557	558	559	560
1	ಅಂಕೋಲಾ Ankola	86	3643	3467	7110	82	2416	2198	4614
2	ಭಟ್ಕಳ Bhatkal	100	5985	5922	11907	103	3552	3559	7111
3	ಹಳಿಯಾಳ Haliyal	100	8594	7986	16580	85	4863	4419	9282
4	ಹೊನ್ನಾವರ Honnavar	134	5473	5242	10715	165	3553	3352	6905
5	ಕಾರವಾರ Karwar	84	5161	5018	10179	108	3610	3255	6865
6	ಕುಮಟಾ Kumta	107	5190	4916	10106	116	3618	3272	6890
7	ಮುಂಡಗೋಡ Mundgod	81	4578	4496	9074	66	2683	2520	5203
8	ಸಿದ್ದಾಪುರ Siddapur	119	3446	3168	6614	107	2436	2208	4644
9	ಶಿರಸಿ Sirsi	151	7402	6864	14266	162	4790	4330	9120
10	ಸುಪಾ Supa	111	2335	2216	4551	49	1299	1315	2614
11	ಯಲ್ಲಾಪುರ Yellapur	81	3380	3131	6511	100	2498	1773	3971
	ಒಟ್ಟು Total	1154	55187	52426	107613	1143	35018	32201	67219

ಮಾಹಿತಿ ಮೂಲ : ಉಪನಿರ್ದೇಶಕರು, ಸಾರ್ವಜನಿಕ ಶಿಕ್ಷಣ ಇಲಾಖೆ, ಕಾರವಾರ, ಶಿರಸಿ & ನಿ.ಆ.ಸಾಂ.ನಿ. ಬೆಂಗಳೂರು

10. ಶಿಕ್ಷಣ / EDUCATION

10.5 ಪ್ರೌಢ ಶಾಲೆಗಳು ಮತ್ತು ವಿದ್ಯಾರ್ಥಿಗಳ ಸಂಖ್ಯೆ / No. of High Schools and Students (2014-15)

Sl. No.	ತಾಲ್ಲೂಕು Taluka	ಶಾಲೆಗಳ ಸಂಖ್ಯೆ Number of Schools	ಪ್ರೌಢ ಶಾಲೆಗಳು High Schools		
			ಒಟ್ಟು ದಾಖಲಾತಿ / Total Enrolment		
			ಹುಡುಗರು Boys	ಹುಡುಗಿಯರು Girls	ಒಟ್ಟು Total
1	2	561	562	563	564
1	ಅಂಕೋಲಾ Ankola	28	1540	1432	2972
2	ಭಟ್ಕಳ Bhatkal	41	2468	2579	5047
3	ಹಳಿಯಾಳ Haliyal	38	2820	2738	5558
4	ಹೊನ್ನಾವರ Honnavar	36	2551	2435	4986
5	ಕಾರವಾರ Karwar	49	2591	2225	4804
6	ಕುಮಟಾ Kumta	36	2436	2414	4850
7	ಮುಂಡಗೋಡ Mundgod	18	1528	1421	2949
8	ಸಿದ್ದಾಪುರ Siddapur	32	1926	1479	3405
9	ಶಿರಸಿ Sirsi	44	3147	2991	6138
10	ಸುಪಾ Supa	18	873	776	1649
11	ಯಲ್ಲಾಪುರ Yellapur	23	1327	1111	2438
	ಒಟ್ಟು Total	363	23195	21601	44796

ಮಾಹಿತಿ ಮೂಲ : ಉಪನಿರ್ದೇಶಕರು, ಸಾರ್ವಜನಿಕ ಶಿಕ್ಷಣ ಇಲಾಖೆ, ಕಾರವಾರ, ಶಿರಸಿ ಮತ್ತು ನಿರ್ದೇಶಕರು, ಆ.ಸಾಂ.ನಿ. ಬೆಂಗಳೂರು.

10. ಶಿಕ್ಷಣ / EDUCATION

10.6 & 10.7 ಪ್ರಾಥಮಿಕ ಮತ್ತು ಪ್ರೌಢ ಶಾಲಾ ಶಿಕ್ಷಕರ ಸಂಖ್ಯೆ, ಹಾಗೂ ವಿದ್ಯಾರ್ಥಿ ಶಿಕ್ಷಕರ ಅನುಪಾತ
No. of Primary School & High School Teachers & Pupil Teacher Ratio (2014-15)

Sl. No.	ತಾಲ್ಲೂಕು Taluka	ಒಟ್ಟು ದಾಖಲಾತಿ (ಸಂಖ್ಯೆಗಳಲ್ಲಿ) Total Enrolment (in Nos)	ಪ್ರಾಥಮಿಕ ಶಾಲೆ ಶಿಕ್ಷಕರ ಸಂಖ್ಯೆ Primary School Teacher			ವಿದ್ಯಾರ್ಥಿ ಶಿಕ್ಷಕರ ಅನುಪಾತ Pupil Teacher Ratio	ಒಟ್ಟು ದಾಖಲಾತಿ (ಸಂಖ್ಯೆಗಳಲ್ಲಿ) Total Enrolment (in Nos)	ಪ್ರೌಢ ಶಾಲೆ ಶಿಕ್ಷಕರ ಸಂಖ್ಯೆ No. of High School Teacher			ವಿದ್ಯಾರ್ಥಿ ಶಿಕ್ಷಕರ ಅನುಪಾತ Pupil Teacher Ratio
			ಪುರುಷರು Male	ಮಹಿಳೆಯರು Female	ಒಟ್ಟು Total			ಪುರುಷರು Male	ಮಹಿಳೆಯರು Female	ಒಟ್ಟು Total	
1	2	565	566	567	568	569	570	571	572	573	574
1	ಅಂಕೋಲಾ Ankola	10141	190	420	610	17	7530	103	100	203	37
2	ಭಟ್ಕಳ Bhatkal	16535	299	515	814	20	7259	116	193	309	23
3	ಹಳಿಯಾಳ Haliyal	25862	209	531	740	35	5558	148	180	328	17
4	ಹೊನ್ನಾವರ Honnavar	17620	405	591	996	18	7432	142	131	273	27
5	ಕಾರವಾರ Karwar	14448	111	601	712	20	4555	154	188	342	13
6	ಕುಮಟಾ Kumta	14587	284	595	879	17	7432	141	135	276	27
7	ಮುಂಡಗೋಡೆ Mundgod	14277	192	205	397	36	2949	90	41	131	23
8	ಸಿದ್ದಾಪುರ Siddapur	11258	207	324	531	21	3405	216	119	335	10
9	ಶಿರಸಿ Sirsi	23386	319	753	1072	22	6138	184	121	305	20
10	ಸುಪಾ Supa	7165	167	250	417	17	1649	124	41	165	10
11	ಯಲ್ಲಾಪುರ Yellapur	10482	286	241	527	20	2438	106	84	190	13
	ಒಟ್ಟು Total	165761	2669	5026	7695	22	56345	1524	1333	2857	20

ಮಾಹಿತಿ ಮೂಲ : ಉಪನಿರ್ದೇಶಕರು, ಸಾರ್ವಜನಿಕ ಶಿಕ್ಷಣ ಇಲಾಖೆ, ಕಾರವಾರ, ಶಿರಸಿ

10. ಶಿಕ್ಷಣ / EDUCATION

10.8 6 ರಿಂದ 14 ವಯಸ್ಸಿನ ಮಕ್ಕಳ ಸಂಖ್ಯೆ ಹಾಗೂ ಶಾಲೆಯಿಂದ ಹೊರಗುಳಿದ ಮಕ್ಕಳ ಸಂಖ್ಯೆ
No. of Children in the age group 6 to 14 years and out of school (Nos) (2014-15)

Sl. No.	ತಾಲ್ಲೂಕು Taluka	6 ರಿಂದ 14 ವಯಸ್ಸಿನ ಮಕ್ಕಳ ಸಂಖ್ಯೆ No. of Children age group between 6 to 14 Years			ಶಾಲೆಯಿಂದ ಹೊರಗುಳಿದ 6 ರಿಂದ 14 ವಯಸ್ಸಿನ ಮಕ್ಕಳ ಸಂಖ್ಯೆ No. of Children out of school age group between 6 to 14 Years		
		ಹುಡುಗರು Boys	ಹುಡುಗಿಯರು Girls	ಒಟ್ಟು Total	ಹುಡುಗರು Boys	ಹುಡುಗಿಯರು Girls	ಒಟ್ಟು Total
1	2	575	576	577	578	579	580
1	ಅಂಕೋಲಾ Ankola	6059	5665	11724	35	35	70
2	ಭಟ್ಕಳ Bhatkal	9537	9481	19018	78	51	129
3	ಹಳಿಯಾಳ Haliyal	13457	12405	25862	0	0	0
4	ಹೊನ್ನಾವರ Honnavar	9026	8594	17620	128	65	193
5	ಕಾರವಾರ Karwar	8771	8273	17044	40	35	75
6	ಕುಮಟಾ Kumta	8808	8188	16996	71	33	104
7	ಮುಂಡಗೋಡೆ Mundgod	7261	7016	14277	0	0	0
8	ಸಿದ್ದಾಪುರ Siddapur	5882	5376	11258	0	0	0
9	ಶಿರಸಿ Sirsi	12192	11194	23386	0	0	0
10	ಸುಪಾ Supa	3634	3531	7165	0	0	0
11	ಯಲ್ಲಾಪುರ Yellapur	5578	4904	10482	0	0	0
	ಒಟ್ಟು Total	90205	84627	174832	352	219	571

ಮಾಹಿತಿ ಮೂಲ : ಉಪನಿರ್ದೇಶಕರು, ಸಾರ್ವಜನಿಕ ಶಿಕ್ಷಣ ಇಲಾಖೆ, ಕಾರವಾರ, ಶಿರಸಿ

10. ಶಿಕ್ಷಣ / EDUCATION

10.9 ಪ್ರಾಥಮಿಕ ಶಾಲೆಗಳಲ್ಲಿರುವ ಮೂಲಭೂತ ಸೌಕರ್ಯಗಳು (ಸಂಖ್ಯೆ) / Infrastructure Facilities in Primary Schools (in Nos.) (2014-15)

Sl. No.	ತಾಲ್ಲೂಕು Taluka	ಪ್ರಾಥಮಿಕ ಶಾಲೆಗಳ ಸಂಖ್ಯೆ No. of Primary Schools	ಹುಡುಗರ ಶೌಚಾಲಯ Boys Toilet	ಹುಡುಗಿಯರ ಶೌಚಾಲಯ Girls Toilet	ವಿದ್ಯುತ್‌ಚಕ್ತಿಯಿರುವ Electri city	ಆಟದ ಮೈದಾನ Play Ground	ರ‍್ಯಾಂಪ್ Ramp	ಆವರಣ ಗೋಡೆ Com-pound	ಕುಡಿಯುವ ನೀರು Drinking Water	ಗ್ರಂಥಾಲಯ Library	ಗಣಕ ಯಂತ್ರ Com-puter
1	2	581	582	583	584	585	586	587	588	589	590
1	ಅಂಕೋಲಾ Ankola	168	168	168	168	168	131	167	168	168	50
2	ಭಟ್ಕಳ Bhatkal	203	203	203	203	138	181	167	203	198	67
3	ಹಳಿಯಾಳ Haliyal	185	185	185	183	115	168	145	185	185	36
4	ಹೊನ್ನಾವರ Honnavar	299	299	299	299	249	296	197	299	299	83
5	ಕಾರವಾರ Karwar	192	192	192	192	115	162	154	192	189	84
6	ಕುಮಟಾ Kumta	223	223	223	223	115	215	167	223	223	65
7	ಮುಂಡಗೋಡೆ Mundgod	147	147	147	146	93	141	131	147	145	21
8	ಸಿದ್ದಾಪುರ Siddapur	226	226	226	226	222	219	165	226	226	44
9	ಶಿರಸಿ Sirsi	313	313	313	312	204	278	237	313	313	98
10	ಸುಪಾ Supa	160	160	160	152	68	134	127	160	160	22
11	ಯಲ್ಲಾಪುರ Yellapur	181	181	181	180	166	127	127	181	181	37
	ಒಟ್ಟು Total	2297	2297	2297	2284	1653	2052	1784	2297	2287	607

ಮಾಹಿತಿ ಮೂಲ : ಉಪನಿರ್ದೇಶಕರು, ಸಾರ್ವಜನಿಕ ಶಿಕ್ಷಣ ಇಲಾಖೆ, ಕಾರವಾರ, ಶಿರಸಿ

10. ಶಿಕ್ಷಣ / EDUCATION

10.10 ಪ್ರೌಢ ಶಾಲೆಗಳಲ್ಲಿರುವ ಮೂಲಭೂತ ಸೌಕರ್ಯಗಳು (ಸಂಖ್ಯೆ)/ Infrastructure Facilities in High Schools (2014-15) (in Nos.)

Sl. No.	ತಾಲ್ಲೂಕು Taluka	ಪ್ರಾಥಮಿಕ ಶಾಲೆಗಳ ಸಂಖ್ಯೆ No. of Primary Schools	ಹುಡುಗರ ಶೌಚಾಲಯ Boys Toilet	ಹುಡುಗಿಯರ ಶೌಚಾಲಯ Girls Toilet	ವಿದ್ಯುತ್‌ಚಕ್ತಿಯಿರುವ Electri city	ಆಟದ ಮೈದಾನ Play Ground	ರ‍್ಯಾಂಪ್ Ramp	ಆವರಣ ಗೋಡೆ Com-pound	ಕುಡಿಯುವ ನೀರು Drinking Water	ಗ್ರಂಥಾಲಯ Library	ಗಣಕ ಯಂತ್ರ Com-puter
1	2	591	592	593	594	595	596	597	598	599	600
1	ಅಂಕೋಲಾ Ankola	28	28	28	28	27	11	27	28	28	21
2	ಭಟ್ಕಳ Bhatkal	40	40	40	40	35	16	33	40	39	35
3	ಹಳಿಯಾಳ Haliyal	38	38	38	37	33	16	23	38	37	30
4	ಹೊನ್ನಾವರ Honnavar	36	36	36	36	34	35	30	36	36	28
5	ಕಾರವಾರ Karwar	49	49	49	49	45	27	40	49	49	35
6	ಕುಮಟಾ Kumta	36	36	36	36	31	30	26	36	36	26
7	ಮುಂಡಗೋಡೆ Mundgod	18	18	18	18	17	12	14	18	18	10
8	ಸಿದ್ದಾಪುರ Siddapur	32	32	32	32	29	13	21	32	32	17
9	ಶಿರಸಿ Sirsi	44	44	44	44	39	30	36	44	44	30
10	ಸುಪಾ Supa	18	18	18	18	14	16	11	18	18	10
11	ಯಲ್ಲಾಪುರ Yellapur	23	23	23	23	23	6	15	23	22	17
	ಒಟ್ಟು Total	362	362	362	361	327	212	276	362	359	259

ಮಾಹಿತಿ ಮೂಲ : ಉಪನಿರ್ದೇಶಕರು, ಸಾರ್ವಜನಿಕ ಶಿಕ್ಷಣ ಇಲಾಖೆ, ಕಾರವಾರ, ಶಿರಸಿ

10. ಶಿಕ್ಷಣ / EDUCATION

10.11 ಪದವಿ ಪೂರ್ವ ಕಾಲೇಜುಗಳು, ವಿದ್ಯಾರ್ಥಿಗಳು ಮತ್ತು ಉಪನ್ಯಾಸಕರ ಸಂಖ್ಯೆ / Pre University Colleges, Students and Lecturers (2014-15)

Sl. No.	ತಾಲ್ಲೂಕು Taluka	ಕಾಲೇಜುಗಳ ಸಂಖ್ಯೆ No. of Colleges	ಉಪನ್ಯಾಸಕರ ಸಂಖ್ಯೆ No. of Lecturers		ಪದವಿ ಪೂರ್ವ ಕಾಲೇಜುಗಳಲ್ಲಿನ ವಿದ್ಯಾರ್ಥಿಗಳ ಸಂಖ್ಯೆ (1 ಮತ್ತು 2ನೇ ವರ್ಷ) No. of Students in PU Colleges (1 & 2nd Year)									
					ಸರ್ಕಾರಿ Government				ಖಾಸಗಿ / Private				ಒಟ್ಟು / Total (Govt. + Private)	
					ಅನುದಾನಿತ / Aided		ಅನುದಾನರಹಿತ/Unaided		ಒಟ್ಟು / Total					
					ಪುರುಷರು Men	ಮಹಿಳೆಯರು Women	ಪುರುಷರು Boys	ಹುಡುಗಿಯರು Girls	ಪುರುಷರು Boys	ಹುಡುಗಿಯರು Girls	ಪುರುಷರು Boys	ಹುಡುಗಿಯರು Girls	ಪುರುಷರು Boys	ಹುಡುಗಿಯರು Girls
1	2	601	602	603	604	605	606	607	608	609	610	611		
1	ಅಂಕೋಲಾ Ankola	9	40	13	483	819	299	241	366	378	1148	1438		
2	ಭಟ್ಕಳ Bhatkal	10	38	22	648	584	324	714	712	532	1684	1830		
3	ಹಳಿಯಾಳ Haliyal	10	47	27	320	385	306	785	725	485	1351	1655		
4	ಹೊನ್ನಾವರ Honnavar	10	54	24	947	1162	188	210	389	486	1524	1858		
5	ಕಾರವಾರ Karwar	12	51	38	483	851	350	317	469	499	1302	1661		
6	ಕುಮಟಾ Kumta	7	39	31	900	1199	159	203	469	478	1528	1880		
7	ಮುಂಡಗೋಡೆ Mundgod	3	19	8	581	545	0	0	147	180	728	725		
8	ಸಿದ್ದಾಪುರ Siddapur	7	44	15	579	673	135	105	156	121	870	899		
9	ಶಿರಸಿ Sirsi	13	85	42	1143	1724	391	291	731	982	2265	2997		
10	ಸುಪಾ Supa	3	15	7	43	25	274	236	0	0	317	261		
11	ಯಲ್ಲಾಪುರ Yellapur	7	35	10	1148	1520	225	273	831	256	2204	2049		
	ಒಟ್ಟು Total	91	467	237	7275	9487	4671	3369	4995	4397	14921	17253		

ಮಾಹಿತಿ ಮೂಲ : ಉಪನಿರ್ದೇಶಕರು, ಪದವಿಪೂರ್ವ ಶಿಕ್ಷಣ ಇಲಾಖೆ, ಕಾರವಾರ & ನಿರ್ದೇಶಕರು, ಆ.ಸಾ.ನಿ. ಬೆಂಗಳೂರು.

10. ಶಿಕ್ಷಣ / EDUCATION

10.12 ಸಾಮಾನ್ಯ ಪದವಿ ಕಾಲೇಜುಗಳು ಮತ್ತು ವಿದ್ಯಾರ್ಥಿಗಳ ಸಂಖ್ಯೆ / No. of General Degree Colleges and Students (2014-15)

Sl. No.	ತಾಲ್ಲೂಕು Taluka	ಸಾಮಾನ್ಯ ಪದವಿ ಕಾಲೇಜುಗಳು - ಸರ್ಕಾರಿ General Degree Colleges - Government				ಸಾಮಾನ್ಯ ಪದವಿ ಕಾಲೇಜುಗಳು - ಖಾಸಗಿ General Degree Colleges Private			
		ಕಾಲೇಜುಗಳ ಸಂಖ್ಯೆ No. of Colleges	ಮೊದಲ ವರ್ಷದಿಂದ ಅಂತಿಮ ವರ್ಷದವರೆಗೆ 1st year to final year			ಕಾಲೇಜುಗಳ ಸಂಖ್ಯೆ No. of Colleges	ಮೊದಲ ವರ್ಷದಿಂದ ಅಂತಿಮ ವರ್ಷದವರೆಗೆ (ಅನುದಾನಿತ+ಅನುದಾನರಹಿತ) 1st year to final year (aided+unaided)		
			ಪುರುಷರು Boys	ಹುಡುಗಿಯರು Girls	ಒಟ್ಟು Total		ಪುರುಷರು Boys	ಹುಡುಗಿಯರು Girls	ಒಟ್ಟು Total
1	2	612	613	614	615	616	617	618	619
1	ಅಂಕೋಲಾ Ankola	1	222	532	754	1	92	239	331
2	ಭಟ್ಕಳ Bhatkal	1	575	750	1325	1	464	0	464
3	ಹಳಿಯಾಳ Haliyal	2	343	678	1021	1	201	424	625
4	ಹೊನ್ನಾವರ Honnavar	2	555	1122	1677	1	445	730	1175
5	ಕಾರವಾರ Karwar	2	241	791	1032	4	385	731	1116
6	ಕುಮಟಾ Kumta	2	609	1127	1736	2	155	672	427
7	ಮುಂಡಗೋಡೆ Mundgod	1	338	370	708	0	0	0	0
8	ಸಿದ್ದಾಪುರ Siddapur	1	356	572	928	1	198	177	375
9	ಶಿರಸಿ Sirsi	1	1200	1812	3021	3	695	1003	1698
10	ಸುಪಾ Supa	1	18	34	52	0	0	0	0
11	ಯಲ್ಲಾಪುರ Yellapur	1	271	435	706	0	0	0	0
	ಒಟ್ಟು Total	15	4737	8223	12960	14	2635	3576	6211

ಮಾಹಿತಿ ಮೂಲ : ಜಿಲ್ಲೆಯ ಎಲ್ಲಾ ತಹಶೀಲ್ದಾರರು

10. ಶಿಕ್ಷಣ / EDUCATION

(10.13) ವೈದ್ಯಕೀಯ ಕಾಲೇಜುಗಳು ಮತ್ತು ವಿದ್ಯಾರ್ಥಿಗಳ ಸಂಖ್ಯೆ / Medical Colleges and No. of Students (2014-15)

Sl. No.	ತಾಲ್ಲೂಕು Taluka	ಭಾರತೀಯ ವೈದ್ಯ ಪದ್ಧತಿ (ಆಯುಷ್) - ಸರ್ಕಾರಿ Indian System of Medicine Colleges Government				ಭಾರತೀಯ ವೈದ್ಯ ಪದ್ಧತಿ (ಆಯುಷ್) - ಖಾಸಗಿ Indian System of Medicine Colleges Private			
		ಕಾಲೇಜುಗಳ ಸಂಖ್ಯೆ No. of Colleges	ಮೊದಲ ವರ್ಷದಿಂದ ಅಂತಿಮ ವರ್ಷದವರೆಗೆ 1st year to final year			ಕಾಲೇಜುಗಳ ಸಂಖ್ಯೆ No. of Colleges	ಮೊದಲ ವರ್ಷದಿಂದ ಅಂತಿಮ ವರ್ಷದವರೆಗೆ (ಅನುದಾನಿತ+ಅನುದಾನರಹಿತ) 1st year to final year (aided+unaided)		
			ಹುಡುಗರು Boys	ಹುಡುಗಿಯರು Girls	ಒಟ್ಟು Total		ಹುಡುಗರು Boys	ಹುಡುಗಿಯರು Girls	ಒಟ್ಟು Total
1	2	620	621	622	623	624	625	626	627
1	ಅಂಕೋಲಾ Ankola	0	0	0	0	0	0	0	0
2	ಭಟ್ಕಳ Bhatkal	0	0	0	0	0	0	0	0
3	ಹಳಿಯಾಳ Haliyal	0	0	0	0	0	0	0	0
4	ಹೊನ್ನಾವರ Honnavar	0	0	0	0	0	0	0	0
5	ಕಾರವಾರ Karwar	0	0	0	0	0	0	0	0
6	ಕುಮಟಾ Kumta	0	0	0	0	0	0	0	0
7	ಮುಂಡಗೋಡ Mundgod	0	0	0	0	0	0	0	0
8	ಸಿದ್ದಾಪುರ Siddapur	0	0	0	0	1	31	68	99
9	ಶಿರಸಿ Sirsi	0	0	0	0	0	0	0	0
10	ಸುಪಾ Supa	0	0	0	0	0	0	0	0
11	ಯಲ್ಲಾಪುರ Yellapur	0	0	0	0	0	0	0	0
	ಒಟ್ಟು Total	0	0	0	0	1	31	68	99

ಮಾಹಿತಿ ಮೂಲ : ಜಿಲ್ಲೆಯ ಎಲ್ಲಾ ತಹಶೀಲ್ದಾರರು

10. ಶಿಕ್ಷಣ / EDUCATION

10.13 ವೈದ್ಯಕೀಯ ಕಾಲೇಜುಗಳು ಮತ್ತು ವಿದ್ಯಾರ್ಥಿಗಳ ಸಂಖ್ಯೆ
No. of Medical Colleges and Students (in Nos.) (2014-15)

Sl. No.	ತಾಲ್ಲೂಕು Taluka	ವೈದ್ಯಕೀಯ ಕಾಲೇಜುಗಳು (ಆಲೋಪತಿ) Medical Colleges (Allopathy)		ದಂತವೈದ್ಯ ಕಾಲೇಜುಗಳು Dental Colleges	
		ಕಾಲೇಜುಗಳ ಸಂಖ್ಯೆ No. of Colleges	ವಿದ್ಯಾರ್ಥಿಗಳು (ಪ್ರವೇಶ) Students (Intake)	ಕಾಲೇಜುಗಳ ಸಂಖ್ಯೆ No. of Colleges	ವಿದ್ಯಾರ್ಥಿಗಳು (ಪ್ರವೇಶ) Students (Intake)
1	2	628	629	630	631
1	ಅಂಕೋಲಾ Ankola	0	0	0	0
2	ಭಟ್ಕಳ Bhatkal	0	0	0	0
3	ಹಳಿಯಾಳ Haliyal	0	0	0	0
4	ಹೊನ್ನಾವರ Honnavar	0	0	0	0
5	ಕಾರವಾರ Karwar	0	0	0	0
6	ಕುಮಟಾ Kumta	0	0	0	0
7	ಮುಂಡಗೋಡ Mundgod	0	0	0	0
8	ಸಿದ್ದಾಪುರ Siddapur	0	0	0	0
9	ಶಿರಸಿ Sirsi	0	0	0	0
10	ಸುಪಾ Supa	0	0	0	0
11	ಯಲ್ಲಾಪುರ Yellapur	0	0	0	0
	ಒಟ್ಟು Total	0	0	0	0

ಮಾಹಿತಿ ಮೂಲ : ಜಿಲ್ಲೆಯ ಎಲ್ಲಾ ತಹಶೀಲ್ದಾರರು

10. ಶಿಕ್ಷಣ / EDUCATION

10.14 ಪಾಲಿಟೆಕ್ನಿಕ್ ಕಾಲೇಜುಗಳು ಮತ್ತು ವಿದ್ಯಾರ್ಥಿಗಳ ಸಂಖ್ಯೆ / Polytechnic Colleges and No. of Students (Nos.) (2014-15)

Sl. No.	ತಾಲ್ಲೂಕು Taluka	ಪಾಲಿಟೆಕ್ನಿಕ್‌ಗಳು - ಸರ್ಕಾರಿ Polytechnic Government				ಪಾಲಿಟೆಕ್ನಿಕ್‌ಗಳು - ಖಾಸಗಿ Polytechnic Private			
		ಕಾಲೇಜುಗಳ ಸಂಖ್ಯೆ No. of Colleges	ಮೊದಲ ವರ್ಷದಿಂದ ಅಂತಿಮ ವರ್ಷದವರೆಗೆ 1st year to final year			ಕಾಲೇಜುಗಳ ಸಂಖ್ಯೆ No. of Colleges	ಮೊದಲ ವರ್ಷದಿಂದ ಅಂತಿಮ ವರ್ಷದವರೆಗೆ (ಅನುದಾನಿತ+ಅನುದಾನರಹಿತ) 1st year to final year (aided+unaided)		
			ಹುಡುಗರು Boys	ಹುಡುಗಿಯರು Girls	ಒಟ್ಟು Total		ಹುಡುಗರು Boys	ಹುಡುಗಿಯರು Girls	ಒಟ್ಟು Total
1	2	632	633	634	635	636	637	638	639
1	ಅಂಕೋಲಾ Ankola	0	0	0	0	0	0	0	0
2	ಭಟ್ಕಳ Bhatkal	0	0	0	0	1	747	111	858
3	ಹಳಿಯಾಳ Haliyal	0	0	0	0	1	173	17	190
4	ಹೊನ್ನಾವರ Honnavar	0	0	0	0	0	0	0	0
5	ಕಾರವಾರ Karwar	1	558	243	801	0	0	0	0
6	ಕುಮಟಾ Kumta	0	0	0	0	1	508	149	657
7	ಮುಂಡಗೋಡೆ Mundgod	1	321	27	348	0	0	0	0
8	ಸಿದ್ದಾಪುರ Siddapur	1	409	65	474	0	0	0	0
9	ಶಿರಸಿ Sirsi	0	0	0	0	1	557	133	690
10	ಸುಪಾ Supa	1	389	44	433	0	0	0	0
11	ಯಲ್ಲಾಪುರ Yellapur	0	0	0	0	0	0	0	0
	ಒಟ್ಟು Total	4	1677	379	2056	4	1985	410	2395

ಮಾಹಿತಿ ಮೂಲ : ಜಿಲ್ಲೆಯ ಎಲ್ಲಾ ತಹಶೀಲ್ದಾರರು

10. ಶಿಕ್ಷಣ / EDUCATION

10.15 ಇಂಜಿನಿಯರಿಂಗ್ ಕಾಲೇಜುಗಳು ಮತ್ತು ವಿದ್ಯಾರ್ಥಿಗಳ ಸಂಖ್ಯೆ / No. of Engineering Colleges and No. of Students (2014-15)

Sl. No.	ತಾಲ್ಲೂಕು Taluka	ಇಂಜಿನಿಯರಿಂಗ್ - ಸರ್ಕಾರಿ Engineering - Government				ಇಂಜಿನಿಯರಿಂಗ್ - ಖಾಸಗಿ Engineering - Private			
		ಕಾಲೇಜುಗಳ ಸಂಖ್ಯೆ No. of Colleges	ಮೊದಲ ವರ್ಷದಿಂದ ಅಂತಿಮ ವರ್ಷದವರೆಗೆ 1st year to final year			ಕಾಲೇಜುಗಳ ಸಂಖ್ಯೆ No. of Colleges	ಮೊದಲ ವರ್ಷದಿಂದ ಅಂತಿಮ ವರ್ಷದವರೆಗೆ (ಅನುದಾನಿತ+ಅನುದಾನರಹಿತ) 1st year to final year (aided+unaided)		
			ಹುಡುಗರು Boys	ಹುಡುಗಿಯರು Girls	ಒಟ್ಟು Total		ಹುಡುಗರು Boys	ಹುಡುಗಿಯರು Girls	ಒಟ್ಟು Total
1	2	640	641	642	643	644	645	646	647
1	ಅಂಕೋಲಾ Ankola	0	0	0	0	0	0	0	0
2	ಭಟ್ಕಳ Bhatkal	0	0	0	0	1	782	83	865
3	ಹಳಿಯಾಳ Haliyal	0	0	0	0	1	1134	634	1768
4	ಹೊನ್ನಾವರ Honnavar	0	0	0	0	0	0	0	0
5	ಕಾರವಾರ Karwar	1	502	204	706	1	244	92	336
6	ಕುಮಟಾ Kumta	0	0	0	0	0	0	0	0
7	ಮುಂಡಗೋಡೆ Mundgod	0	0	0	0	0	0	0	0
8	ಸಿದ್ದಾಪುರ Siddapur	0	0	0	0	0	0	0	0
9	ಶಿರಸಿ Sirsi	0	0	0	0	0	0	0	0
10	ಸುಪಾ Supa	0	0	0	0	0	0	0	0
11	ಯಲ್ಲಾಪುರ Yellapur	0	0	0	0	0	0	0	0
	ಒಟ್ಟು Total	1	502	204	706	3	2160	809	2969

ಮಾಹಿತಿ ಮೂಲ : ಜಿಲ್ಲೆಯ ಎಲ್ಲಾ ತಹಶೀಲ್ದಾರರು

11. ಆರೋಗ್ಯ ಮತ್ತು ಕಲ್ಯಾಣ ಸೇವೆಗಳು / HEALTH & FAMILY WELFARE SERVICES

(11.1) ತಾಲ್ಲೂಕು, ಜಿಲ್ಲಾ ಹಾಗೂ ಇತರ ಆಸ್ಪತ್ರೆಗಳು, ಸ್ವಾಯತ್ತತೆಯ ತಾಂತ್ರಿಕ ಆಸ್ಪತ್ರೆಗಳು/No. of Taluk, District and Other Hospitals, Autonomous and Teaching Hospitals (31-03-2015)

Sl. No.	ತಾಲ್ಲೂಕು Taluka	ತಾಲ್ಲೂಕು ಕೇಂದ್ರದ ಆಸ್ಪತ್ರೆಗಳು Taluka Hq. Hospitals		ಜಿಲ್ಲಾ ಆಸ್ಪತ್ರೆಗಳು District Hospitals		ಇತರ ಆಸ್ಪತ್ರೆಗಳು Other Hospitals under HFW		ಸ್ವಾಯತ್ತತೆಯ ತಾಂತ್ರಿಕ ಆಸ್ಪತ್ರೆಗಳು Autonomous & Teaching Hospitals		ಇತರೆ Others		ಒಟ್ಟು Total	
		ಸಂಖ್ಯೆ No.	ಹಾಸಿಗೆಗಳು Beds	ಸಂಖ್ಯೆ No.	ಹಾಸಿಗೆಗಳು Beds	ಸಂಖ್ಯೆ No.	ಹಾಸಿಗೆಗಳು Beds	ಸಂಖ್ಯೆ No.	ಹಾಸಿಗೆಗಳು Beds	ಸಂಖ್ಯೆ No.	ಹಾಸಿಗೆಗಳು Beds	ಸಂಖ್ಯೆ No.	ಹಾಸಿಗೆಗಳು Beds
1	2	648	649	650	651	652	653	654	655	656	657	658	659
1	ಅಂಕೋಲಾ Ankola	1	100	0	0	0	0	0	0	0	0	1	100
2	ಭಟ್ಕಳ Bhatkal	1	100	0	0	0	0	0	0	1	30	2	130
3	ಹಳಿಯಾಳ Haliyal	1	100	0	0	0	0	0	0	1	50	2	150
4	ಹೊನ್ನಾವರ Honnavar	1	100	0	0	0	0	0	0	0	0	1	100
5	ಕಾರವಾರ Karwar	0	0	1	400	0	0	1	410	0	0	2	810
6	ಕುಮಟಾ Kumta	1	100	0	0	0	0	0	0	0	0	1	100
7	ಮುಂಡಗೋಡ Mundgod	1	100	0	0	0	0	0	0	1	31	2	130
8	ಸಿದ್ದಾಪುರ Siddapur	1	100	0	0	0	0	0	0	0	0	1	100
9	ಶಿರಸಿ Sirsi	1	100	0	0	0	0	0	0	0	0	1	100
10	ಸುಪಾ Supa	1	100	0	0	0	0	0	0	0	0	1	100
11	ಯಲ್ಲಾಪುರ Yellapur	1	100	0	0	0	0	0	0	0	0	1	100
	ಒಟ್ಟು Total	10	1000	1	400	0	0	1	410	3	110	15	1920

ಮಾಹಿತಿ ಮೂಲ : ಜಿಲ್ಲಾ ಆರೋಗ್ಯ ಮತ್ತು ಕುಟುಂಬ ಕಲ್ಯಾಣ ಅಧಿಕಾರಿಗಳು, ಕಾರವಾರ & ನಿ.ಆ.ಸಾ.ನಿ. ಬೆಂಗಳೂರು

11. ಆರೋಗ್ಯ ಮತ್ತು ಕುಟುಂಬ ಕಲ್ಯಾಣ ಸೇವೆಗಳು / HEALTH & FAMILY WELFARE SERVICES

11.2 ಆಸ್ಪತ್ರೆಗಳು, ವೈದ್ಯರ ಮತ್ತು ಹಾಸಿಗೆಗಳ ಸಂಖ್ಯೆ / No. of Hospitals, Doctors and Beds (31-03-2015)

Sl. No.	ತಾಲ್ಲೂಕು Taluka	ಆಸ್ಪತ್ರೆಗಳ ಸಂಖ್ಯೆ No. of Hospitals			ಆಸ್ಪತ್ರೆಯಲ್ಲಿನ ವೈದ್ಯರ ಸಂಖ್ಯೆ No. of Doctors	ಆಸ್ಪತ್ರೆಯಲ್ಲಿನ ಹಾಸಿಗೆಗಳ ಸಂಖ್ಯೆ No. of beds in Hospitals	ಔಷಧಿ ಅಂಗಡಿಗಳು Midical Shops	ರಕ್ತ ನಿಧಿಗಳು Blood Blanks
		Govt.	Private Nursing Home/ Hospitals/Clinics	Total				
					ಸರ್ಕಾರಿ	ಸರ್ಕಾರಿ		
1	2	660	661	662	663	664	665	666
1	ಅಂಕೋಲಾ Ankola	6	5	11	15	130	21	1
2	ಭಟ್ಕಳ Bhatkal	6	10	16	20	154	34	0
3	ಹಳಿಯಾಳ Haliyal	9	7	16	22	192	48	0
4	ಹೊನ್ನಾವರ Honnavar	10	7	17	19	154	41	0
5	ಕಾರವಾರ Karwar	16	7	23	45	892	56	0
6	ಕುಮಟಾ Kumta	10	7	17	17	158	43	1
7	ಮುಂಡಗೋಡ Mundgod	7	6	13	15	164	22	0
8	ಸಿದ್ದಾಪುರ Siddapur	8	3	11	17	142	13	0
9	ಶಿರಸಿ Sirsi	12	17	29	20	170	123	2
10	ಸುಪಾ Supa	8	0	8	17	156	6	0
11	ಯಲ್ಲಾಪುರ Yellapur	10	4	14	19	154	16	0
	ಒಟ್ಟು Total	102	73	175	226	2466	423	4

ಮಾಹಿತಿ ಮೂಲ : ಜಿಲ್ಲಾ ಆರೋಗ್ಯ ಮತ್ತು ಕುಟುಂಬ ಕಲ್ಯಾಣ ಅಧಿಕಾರಿಗಳು, ಕಾರವಾರ & ನಿ.ಆ.ಸಾ.ನಿ. ಬೆಂಗಳೂರು

11. ಆರೋಗ್ಯ ಮತ್ತು ಕುಟುಂಬ ಕಲ್ಯಾಣ ಸೇವೆಗಳು / HEALTH & FAMILY WELFARE SERVICES

11.3 ಆರೋಪತಿ ಆಸ್ಪತ್ರೆಗಳು, ಭಾರತೀಯ ವೈದ್ಯಪದ್ಧತಿ ಆಸ್ಪತ್ರೆಗಳು, ಪ್ರಾಥಮಿಕ ಮತ್ತು ಖಾಸಗಿ ಆರೋಗ್ಯ ಕೇಂದ್ರಗಳು, ಪ್ರಾಥಮಿಕ ಮತ್ತು ಸಮುದಾಯ ಆರೋಗ್ಯ ಕೇಂದ್ರಗಳು / Allopathy, Hospitals, Indian System of Medicine Hospitals, Pvt. Hospitals Including Nursing Homes/Clinics*, Primary Health Centres & Community Health Centres (31-03-2015)

Sl. No	ತಾಲ್ಲೂಕು Taluka	ಆರೋಪತಿ ಆಸ್ಪತ್ರೆಗಳು ಹಾಸಿಗೆಗಳು Alopathy Hospitals (Govt)		ಭಾರತೀಯ ವೈದ್ಯಪದ್ಧತಿ ಆಸ್ಪತ್ರೆಗಳು ಹಾಸಿಗೆಗಳು Indian System of Medicine Hospitals		ಸರ್ಕಾರಿ ಆಸ್ಪತ್ರೆಗಳು (ಆರೋಪತಿ/ಭಾರತೀಯ ವೈದ್ಯ ಪದ್ಧತಿ) Govt. Hospitals (Alopathi/Indian Medicine)	ಖಾಸಗಿ ಆಸ್ಪತ್ರೆಗಳು (ನರ್ಸಿಂಗ್ ಹೋಂಗಳು ಸೇರಿ) ಹಾಸಿಗೆಗಳು Private Hospitals (including nursing homes)	ಪ್ರಾಥಮಿಕ ಆರೋಗ್ಯ ಕೇಂದ್ರಗಳು Primary Health Centres		ಸಮುದಾಯ ಆರೋಗ್ಯ ಕೇಂದ್ರಗಳು Community Health Centres	
		ಸಂಖ್ಯೆ No.	ಹಾಸಿಗೆಗಳು Beds	ಸಂಖ್ಯೆ No.	ಹಾಸಿಗೆಗಳು Beds			ಸಂಖ್ಯೆ No.	ಹಾಸಿಗೆಗಳು Beds	ಸಂಖ್ಯೆ No.	ಹಾಸಿಗೆಗಳು Beds
1	2	667	668	669	670	671 (i)	671 (ii)	672	673	674	675
1	ಅಂಕೋಲಾ Ankola	6	130	0	0	1	5	5	30	0	0
2	ಭಟ್ಕಳ Bhatkal	6	154	0	0	1	10	4	24	1	30
3	ಹಳಿಯಾಳ Haliyal	9	192	0	0	1	7	7	42	1	50
4	ಹೊನ್ನಾವರ Honnavar	10	154	0	0	1	7	9	54	0	0
5	ಕಾರವಾರ Karwar	15	882	1	10	0	7	13	72	0	0
6	ಕುಮಟಾ Kumta	9	148	1	10	0	7	8	48	0	0
7	ಮುಂಡಗೋಡ Mundgod	6	154	1	10	0	6	4	24	1	30
8	ಸಿದ್ದಾಪುರ Siddapur	8	142	0	0	1	3	7	42	0	0
9	ಶಿರಸಿ Sirsi	11	160	1	10	2	17	10	60	0	0
10	ಸುಪಾ Supa	8	156	0	0	2	0	7	56	0	0
11	ಯಲ್ಲಾಪುರ Yellapur	10	154	0	0	2	4	9	54	0	0
	ಒಟ್ಟು Total	98	2426	4	40	11	73	83	506	3	110

ಮಾಹಿತಿ ಮೂಲ : ಜಿಲ್ಲಾ ಆರೋಗ್ಯ ಮತ್ತು ಕುಟುಂಬ ಕಲ್ಯಾಣ ಅಧಿಕಾರಿಗಳು, ಕಾರವಾರ & ನಿ.ಆ.ಸಾ.ನಿ. ಬೆಂಗಳೂರು.

11. ಆರೋಗ್ಯ ಮತ್ತು ಕಲ್ಯಾಣ ಸೇವೆಗಳು / HEALTH & FAMILY WELFARE SERVICES

11.4 ಮಕ್ಕಳಿಗೆ ನೀಡಲಾದ ರೋಗ ನಿರೋಧಕ ಲಸಿಕೆಗಳು (ಸಂಖ್ಯೆ) / Immunisation given to Children [In Nos.] (2014-15)

Sl. No.	ತಾಲ್ಲೂಕು Taluka	ಲಸಿಕೆ / Immunisation					
		ಡಿ.ಪಿ.ಟಿ. D.P.T.	ಪೋಲಿಯೋ Polio	ಬಿ.ಸಿ.ಬಿ. BCG	ದಡಾರ Measles	ಟಿ.ಟಿ. T.T.	ಪೆಂಟಾವೆಲೆಂಟ್ ಹೆಪಟೈಟಿಸ್ 'ಬಿ'; Pentavalent & DPT Hepatitis 'B'
1	2	676	677	678	679	680	681
1	ಅಂಕೋಲಾ Ankola	1467	1455	725	1488	1207	1207
2	ಭಟ್ಕಳ Bhatkal	3027	3032	2343	2735	2958	2958
3	ಹಳಿಯಾಳ Haliyal	3457	3466	3384	3115	3713	3713
4	ಹೊನ್ನಾವರ Honnavar	2371	2368	2574	2404	2103	2103
5	ಕಾರವಾರ Karwar	2016	2018	1992	1986	1786	1786
6	ಕುಮಟಾ Kumta	2096	2080	2517	2094	1828	1828
7	ಮುಂಡಗೋಡ Mundgod	2039	2039	1621	1896	1994	1994
8	ಸಿದ್ದಾಪುರ Siddapur	1464	1445	1778	1452	1349	1349
9	ಶಿರಸಿ Sirsi	2641	2579	4474	2610	2791	2791
10	ಸುಪಾ Supa	932	907	716	823	967	967
11	ಯಲ್ಲಾಪುರ Yellapur	1443	1434	1361	1328	1379	1379
	ಒಟ್ಟು Total	22953	22823	23485	21931	22075	22075

ಮಾಹಿತಿ ಮೂಲ : ಜಿಲ್ಲಾ ಆರೋಗ್ಯ ಮತ್ತು ಕುಟುಂಬ ಕಲ್ಯಾಣ ಅಧಿಕಾರಿಗಳು, ಕಾರವಾರ & ಆ.ಸಾ.ನಿ. ಬೆಂಗಳೂರು

11. ಆರೋಗ್ಯ ಮತ್ತು ಕುಟುಂಬ ಕಲ್ಯಾಣ ಸೇವೆಗಳು / HEALTH & FAMILY WELFARE SERVICES

11.5 ಕುಟುಂಬ ಯೋಜನೆ ವಿಧಾನಗಳು ಹಾಗೂ ಏಡ್ಸ್, ಕುಷ್ಠರೋಗ, ಕ್ಷಯರೋಗ ನಿಯಂತ್ರಣ ಕಾರ್ಯಕ್ರಮಗಳು (ಸಂಖ್ಯೆ)
Family Planning Measures And AIDS, Leprosy, T.B. Control Programmes [In Nos] (2014-15)

Sl. No.	ತಾಲ್ಲೂಕು Taluka	ಸಂತಾನಹರಣ ಶಸ್ತ್ರಚಿಕಿತ್ಸೆ Sterilisation		ಕುಟುಂಬ ಯೋಜನೆ ವಿಧಾನಗಳು Family Planning Measures in users*			ಏಡ್ಸ್ ರೋಗ ನಿಯಂತ್ರಣ ಕಾರ್ಯಕ್ರಮ Aids Control Programme			
		ವ್ಯಾಸೆಕ್ಟಮಿ Vasectomy	ಟ್ಯೂಬೆಕ್ಟಮಿ Tubectomy	I.U.D. User	C.C. User	O.P. User	ಗಂಡಸರು Male	ಹೆಂಗಸರು Female	TS/TG	ಒಟ್ಟು Total
1	2	682	683	684	685	686	687	688	689	690
1	ಅಂಕೋಲಾ Ankola	3	187	90	930	221	0	0	0	0
2	ಭಟ್ಕಳ Bhatkal	0	459	329	226	574	12	12	0	24
3	ಹಳಿಯಾಳ Haliyal	0	880	303	48	20	22	22	0	44
4	ಹೊನ್ನಾವರ Honnavar	3	601	412	979	975	11	4	0	15
5	ಕಾರವಾರ Karwar	3	600	252	942	416	29	22	0	51
6	ಕುಮಟಾ Kumta	2	819	263	544	278	8	11	0	19
7	ಮುಂಡಗೋಡ Mundgod	2	593	127	1018	362	5	6	0	11
8	ಸಿದ್ದಾಪುರ Siddapur	1	520	214	97	14	2	6	0	8
9	ಶಿರಸಿ Sirsi	4	1173	488	74	28	28	26	0	54
10	ಸುಪಾ Supa	2	148	114	341	248	3	2	0	5
11	ಯಲ್ಲಾಪುರ Yellapur	6	282	111	469	138	7	9	0	16
	ಒಟ್ಟು Total	26	6262	2703	5668	3273	127	120	0	247

ಮಾಹಿತಿ ಮೂಲ : ಜಿಲ್ಲಾ ಆರೋಗ್ಯ ಮತ್ತು ಕುಟುಂಬ ಕಲ್ಯಾಣ ಅಧಿಕಾರಿಗಳು, ಕಾರವಾರ & ನಿ.ಆ.ಸಾ.ನಿ. ಬೆಂಗಳೂರು

11. ಆರೋಗ್ಯ ಮತ್ತು ಕುಟುಂಬ ಕಲ್ಯಾಣ ಸೇವೆಗಳು / HEALTH & FAMILY WELFARE SERVICES

11.5 ಕುಟುಂಬ ಯೋಜನೆ ವಿಧಾನಗಳು ಹಾಗೂ ಏಡ್ಸ್, ಕುಷ್ಠರೋಗ, ಕ್ಷಯರೋಗ ನಿಯಂತ್ರಣ ಕಾರ್ಯಕ್ರಮಗಳು (ಸಂಖ್ಯೆ)
Family Planning Measures And AIDS, Leprosy, T.B. Control Programmes [In Nos] (2014-15)

Sl. No.	ತಾಲ್ಲೂಕು Taluka	ಏಡ್ಸ್ ರೋಗ ನಿಯಂತ್ರಣ ಕಾರ್ಯಕ್ರಮ / Aids Control Programme							
		ಗುಣವಾದ ರೋಗಿಗಳು / Parents Cured				ಮರಣ ಹೊಂದಿದ ರೋಗಿಗಳು / Death Occured			
		ಗಂಡಸರು Male	ಹೆಂಗಸರು Female	TS/TG	ಒಟ್ಟು Total	ಗಂಡಸರು Male	ಹೆಂಗಸರು Female	TS/TG	ಒಟ್ಟು Total
1	2	691	692	693	694	695	696	697	698
1	ಅಂಕೋಲಾ Ankola	0	0	0	0	0	0	0	0
2	ಭಟ್ಕಳ Bhatkal	3	5	0	8	3	3	0	6
3	ಹಳಿಯಾಳ Haliyal	11	10	0	21	0	6	0	6
4	ಹೊನ್ನಾವರ Honnavar	5	6	0	11	3	3	0	6
5	ಕಾರವಾರ Karwar	19	14	0	33	5	1	0	6
6	ಕುಮಟಾ Kumta	16	14	0	30	10	3	0	13
7	ಮುಂಡಗೋಡ Mundgod	4	7	0	11	1	4	0	5
8	ಸಿದ್ದಾಪುರ Siddapur	8	6	0	14	2	3	0	5
9	ಶಿರಸಿ Sirsi	14	15	0	29	4	5	0	9
10	ಸುಪಾ Supa	4	6	0	10	1	2	0	3
11	ಯಲ್ಲಾಪುರ Yellapur	11	0	0	11	3	4	0	7
	ಒಟ್ಟು Total	95	83	0	178	32	34	0	66

ಮಾಹಿತಿ ಮೂಲ : ಜಿಲ್ಲಾ ಆರೋಗ್ಯ ಮತ್ತು ಕುಟುಂಬ ಕಲ್ಯಾಣ ಅಧಿಕಾರಿಗಳು, ಕಾರವಾರ & ನಿ.ಆ.ಸಾ.ನಿ. ಬೆಂಗಳೂರು

11. ಆರೋಗ್ಯ ಮತ್ತು ಕಲ್ಯಾಣ ಸೇವೆಗಳು / HEALTH & FAMILY WELFARE SERVICES

(11.5) ಕುಟುಂಬ ಯೋಜನೆ ವಿಧಾನಗಳು ಮತ್ತು ಏಡ್ಸ್, ಕುಷ್ಠರೋಗ, ಕ್ಷಯರೋಗ ನಿಯಂತ್ರಣ ಕಾರ್ಯಕ್ರಮಗಳು (ಸಂಖ್ಯೆ)
Family Planning Measures And AIDS, Leprosy, T.B. Control Programmes [In Nos.] (31-03-2015)

Sl. No.	ತಾಲ್ಲೂಕು Taluka	ಕುಷ್ಠರೋಗ ನಿಯಂತ್ರಣ ಕಾರ್ಯಕ್ರಮ / Leprosy Control Programme					
		ಗುರುತಿಸಿದ ಕುಷ್ಠ ರೋಗಿಗಳು No. of Identified Leprosy Patients			ಗುಣವಾದ ರೋಗಿಗಳು Patients Cured		
		ಗಂಡಸರು Male	ಹೆಂಗಸರು Female	ಒಟ್ಟು Total	ಗಂಡಸರು Male	ಹೆಂಗಸರು Female	ಒಟ್ಟು Total
1	2	699	700	701	702	703	704
1	ಅಂಕೋಲಾ Ankola	4	4	8	7	6	13
2	ಭಟ್ಕಳ Bhatkal	13	15	28	12	10	22
3	ಹಳಿಯಾಳ Haliyal	13	8	21	15	6	21
4	ಹೊನ್ನಾವರ Honnavar	26	9	35	29	14	43
5	ಕಾರವಾರ Karwar	1	3	4	10	5	15
6	ಕುಮಟಾ Kumta	12	9	21	9	12	21
7	ಮುಂಡಗೋಡ Mundgod	3	1	4	6	2	8
8	ಸಿದ್ದಾಪುರ Siddapur	1	0	1	3	0	3
9	ಶಿರಸಿ Sirsi	3	5	8	6	6	12
10	ಸುಪಾ Supa	0	0	0	0	1	1
11	ಯಲ್ಲಾಪುರ Yellapur	0	0	0	0	1	1
	ಒಟ್ಟು Total	76	54	130	97	63	160

ಮಾಹಿತಿ ಮೂಲ : ಜಿಲ್ಲಾ ಆರೋಗ್ಯ ಮತ್ತು ಕುಟುಂಬ ಕಲ್ಯಾಣ ಅಧಿಕಾರಿಗಳು, ಕಾರವಾರ

11. ಆರೋಗ್ಯ ಮತ್ತು ಕಲ್ಯಾಣ ಸೇವೆಗಳು / HEALTH & FAMILY WELFARE SERVICES

(11.5) ಕುಟುಂಬ ಯೋಜನೆ ವಿಧಾನಗಳು ಮತ್ತು ಏಡ್ಸ್, ಕುಷ್ಠರೋಗ, ಕ್ಷಯರೋಗ ನಿಯಂತ್ರಣ ಕಾರ್ಯಕ್ರಮಗಳು (ಸಂಖ್ಯೆ)
Family Planning Measures And AIDS, Leprosy, T.B. Control Programmes [In Nos.] (31-03-2015)

Sl. No.	ತಾಲ್ಲೂಕು Taluka	ಕ್ಷಯರೋಗ ನಿಯಂತ್ರಣ ಕಾರ್ಯಕ್ರಮ / T.B. Control Programme								
		ಗುರುತಿಸಿದ ಟಿ.ಬಿ. ರೋಗಿಗಳು No. of Identified T.B. Patients			ಗುಣವಾದ ರೋಗಿಗಳು Patients Cured			ಮರಣಹೊಂದಿದ ರೋಗಿಗಳು Death Occured		
		ಗಂಡಸರು Male	ಹೆಂಗಸರು Female	ಒಟ್ಟು Total	ಗಂಡಸರು Male	ಹೆಂಗಸರು Female	ಒಟ್ಟು Total	ಗಂಡಸರು Male	ಹೆಂಗಸರು Female	ಒಟ್ಟು Total
1	2	705	706	707	708	709	710	711	712	713
1	ಅಂಕೋಲಾ Ankola	48	20	68	65	31	96	3	1	4
2	ಭಟ್ಕಳ Bhatkal	74	19	93	66	23	89	2	1	3
3	ಹಳಿಯಾಳ Haliyal	97	34	131	62	23	85	4	6	10
4	ಹೊನ್ನಾವರ Honnavar	82	34	116	81	29	110	5	1	6
5	ಕಾರವಾರ Karwar	98	35	133	63	27	90	7	3	10
6	ಕುಮಟಾ Kumta	78	18	96	75	22	97	2	1	3
7	ಮುಂಡಗೋಡ Mundgod	78	40	118	56	17	73	2	0	2
8	ಸಿದ್ದಾಪುರ Siddapur	28	14	42	33	11	44	1	2	3
9	ಶಿರಸಿ Sirsi	64	25	89	65	28	93	4	2	6
10	ಸುಪಾ Supa	31	12	43	34	9	43	6	3	9
11	ಯಲ್ಲಾಪುರ Yellapur	35	17	52	28	8	36	1	0	1
	ಒಟ್ಟು Total	713	268	981	628	228	856	37	20	57

ಮಾಹಿತಿ ಮೂಲ : ಜಿಲ್ಲಾ ಆರೋಗ್ಯ ಮತ್ತು ಕುಟುಂಬ ಕಲ್ಯಾಣ ಅಧಿಕಾರಿಗಳು, ಕಾರವಾರ

11. ಆರೋಗ್ಯ ಮತ್ತು ಕಲ್ಯಾಣ ಸೇವೆಗಳು / HEALTH & FAMILY WELFARE SERVICES

11.6 ವಿವಿಧ ಆರೋಗ್ಯ ಸೌಲಭ್ಯಗಳು (ಸಂಖ್ಯೆ) / Different Health Facilities [In No.s] (31-03-2015)

Sl. No.	ತಾಲ್ಲೂಕು Taluka	FRU Units (First Referral Units)	108 ಅಂಬುಲೆನ್ಸ್‌ಗಳು Ambulance		ಪ್ರತಿದಿನ (24x7) ಕಾರ್ಯನಿರ್ವಹಿಸುವ ಆಸ್ಪತ್ರೆಗಳ ಸಂಖ್ಯೆ / 24 hours and 7 days working Hospitals		ಜನನಿ ಸುರಕ್ಷಾ ಯೋಜನೆ ಪಡೆದ ಫಲಾನುಭವಿಗಳ ಸಂಖ್ಯೆ No. of Beneficiaries in Jananni Suraksh Yojana	ಮಡಿಲು ಕಿಟ್ ಪಡೆದ ಫಲಾನುಭವಿಗಳ ಸಂಖ್ಯೆ No. of Beneficiaries Madilu Kit	ಮಾತೃ ಸಂಬಂಧಿ ಮರಣ Maternal Mortality Death
			ವಾಹನಗಳ ಸಂಖ್ಯೆ No. of Vehicles	ಪ್ರಯೋಜನ ಪಡೆದ ರೋಗಿಗಳ ಸಂಖ್ಯೆ No. of Benefited Patients	ಸಂಖ್ಯೆಗಳು Nos.	ಈ ಆಸ್ಪತ್ರೆಗಳಲ್ಲಾದ ಹೆರಿಗೆಗಳ ಸಂಖ್ಯೆ No. of deliveries in this Hospitals			
1	2	714	715	716	717	718	719	720	721
1	ಅಂಕೋಲಾ Ankola	0	1	581	0	0	597	52	1
2	ಭಟ್ಕಳ Bhatkal	1	1	542	1	13	1176	613	0
3	ಹಳಿಯಾಳ Haliyal	1	2	2442	3	105	1375	403	1
4	ಹೊನ್ನಾವರ Honnavar	1	2	569	1	2	1516	743	0
5	ಕಾರವಾರ Karwar	1	2	1007	1	15	976	808	0
6	ಕುಮಟಾ Kumta	1	3	865	2	32	985	318	0
7	ಮುಂಡಗೋಡ Mundgod	1	2	1527	3	96	1326	813	0
8	ಸಿದ್ದಾಪುರ Siddapur	1	1	731	0	0	755	685	0
9	ಶಿರಸಿ Sirsi	1	1	1022	2	44	2008	1359	2
10	ಸುಪಾ Supa	0	2	784	1	12	491	137	0
11	ಯಲ್ಲಾಪುರ Yellapur	1	3	619	1	17	640	446	0
	ಒಟ್ಟು Total	9	20	10689	15	336	11845	6377	4

ಮಾಹಿತಿ ಮೂಲ : ಜಿಲ್ಲಾ ಆರೋಗ್ಯ ಮತ್ತು ಕುಟುಂಬ ಕಲ್ಯಾಣ ಅಧಿಕಾರಿಗಳು, ಕಾರವಾರ & ನಿ.ಆ.ಸಾ.ನಿ. ಬೆಂಗಳೂರು.

12. ಸಮಾಜ ಕಲ್ಯಾಣ / SOCIAL WELFARE

12.1 ಪರಿಶಿಷ್ಟ ಜಾತಿ ವಿದ್ಯಾರ್ಥಿ ನಿಲಯಗಳು (ಸಂಖ್ಯೆ) / Scheduled Caste Students Hostels [In Nos.] (31-03-2015)

Sl. No.	ತಾಲ್ಲೂಕು Taluka	ಸರ್ಕಾರಿ ಮೆಟ್ರಿಕ್ ಪೂರ್ವ Government Pre-Matric						ಸರ್ಕಾರಿ ಮೆಟ್ರಿಕ್ ನಂತರ Government Post - Matric					
		ಬಾಲಕರ Boys		ಬಾಲಕಿಯರ Girls		ಒಟ್ಟು Total		ಬಾಲಕರ Boys		ಬಾಲಕಿಯರ Girls		ಒಟ್ಟು Total	
		ಸಂಖ್ಯೆ No.	ವಿದ್ಯಾರ್ಥಿಗಳು Students	ಸಂಖ್ಯೆ No.	ವಿದ್ಯಾರ್ಥಿಗಳು Students	ಸಂಖ್ಯೆ No.	ವಿದ್ಯಾರ್ಥಿಗಳು Students	ಸಂಖ್ಯೆ No.	ವಿದ್ಯಾರ್ಥಿಗಳು Students	ಸಂಖ್ಯೆ No.	ವಿದ್ಯಾರ್ಥಿಗಳು Students	ಸಂಖ್ಯೆ No.	ವಿದ್ಯಾರ್ಥಿಗಳು Students
1	2	722	723	724	725	726	727	728	729	730	731	732	733
1	ಅಂಕೋಲಾ Ankola	1	40	1	50	2	90	0	0	0	0	0	0
2	ಭಟ್ಕಳ Bhatkal	0	0	0	0	0	0	0	0	0	0	0	0
3	ಹಳಿಯಾಳ Haliyal	4	220	1	40	5	260	0	0	0	0	0	0
4	ಹೊನ್ನಾವರ Honnavar	1	50	1	50	2	100	0	0	0	0	0	0
5	ಕಾರವಾರ Karwar	1	78	1	65	2	143	1	100	1	100	2	200
6	ಕುಮಟಾ Kumta	1	50	1	60	2	110	0	0	0	0	0	0
7	ಮುಂಡಗೋಡ Mundgod	2	100	1	65	3	165	0	0	0	0	0	0
8	ಸಿದ್ದಾಪುರ Siddapur	2	115	1	65	3	180	0	0	0	0	0	0
9	ಶಿರಸಿ Sirsi	2	110	1	65	3	175	1	50	1	100	2	150
10	ಸುಪಾ Supa	1	50	0	0	1	50	0	0	0	0	0	0
11	ಯಲ್ಲಾಪುರ Yellapur	2	90	1	40	3	130	0	0	0	0	0	0
	ಒಟ್ಟು Total	17	903	9	500	26	1403	2	150	2	200	4	350

ಮಾಹಿತಿ ಮೂಲ : ಜಿಲ್ಲಾ ಸಮಾಜ ಕಲ್ಯಾಣ ಅಧಿಕಾರಿಗಳು, ಕಾರವಾರ

12. ಸಮಾಜ ಕಲ್ಯಾಣ / SOCIAL WELFARE

12.1 ಪರಿಶಿಷ್ಟ ಜಾತಿ ವಿದ್ಯಾರ್ಥಿ ನಿಲಯಗಳು (ಸಂಖ್ಯೆ) / Scheduled Caste Students Hostels [In Nos.] (31-03-2015)

Sl. No.	ತಾಲ್ಲೂಕು Taluka	ಅನುದಾನಿತ ಮೆಟ್ರಿಕ್ ಪೂರ್ವ Government Pre-Matric						ಅನುದಾನಿತ ಮೆಟ್ರಿಕ್ ನಂತರ Government Post - Matric					
		ಬಾಲಕರ Boys		ಬಾಲಕಿಯರ Girls		ಒಟ್ಟು Total		ಬಾಲಕರ Boys		ಬಾಲಕಿಯರ Girls		ಒಟ್ಟು Total	
		ಸಂಖ್ಯೆ No.	ವಿದ್ಯಾರ್ಥಿಗಳು Students	ಸಂಖ್ಯೆ No.	ವಿದ್ಯಾರ್ಥಿಗಳು Students	ಸಂಖ್ಯೆ No.	ವಿದ್ಯಾರ್ಥಿಗಳು Students	ಸಂಖ್ಯೆ No.	ವಿದ್ಯಾರ್ಥಿಗಳು Students	ಸಂಖ್ಯೆ No.	ವಿದ್ಯಾರ್ಥಿಗಳು Students	ಸಂಖ್ಯೆ No.	ವಿದ್ಯಾರ್ಥಿಗಳು Students
1	2	734	735	736	737	738	739	740	741	742	743	744	745
1	ಅಂಕೋಲಾ Ankola	0	0	0	0	0	0	0	0	0	0	0	0
2	ಭಟ್ಕಳ Bhatkal	0	0	0	0	0	0	0	0	0	0	0	0
3	ಹಳಿಯಾಳ Haliyal	0	0	0	0	0	0	0	0	0	0	0	0
4	ಹೊನ್ನಾವರ Honnavar	0	0	0	0	0	0	0	0	0	0	0	0
5	ಕಾರವಾರ Karwar	0	0	0	0	0	0	0	0	0	0	0	0
6	ಕುಮಟಾ Kumta	0	0	0	0	0	0	0	0	0	0	0	0
7	ಮುಂಡಗೋಡೆ Mundgod	0	0	1	100	1	100	0	0	0	0	0	0
8	ಸಿದ್ದಾಪುರ Siddapur	0	0	0	0	0	0	0	0	0	0	0	0
9	ಶಿರಸಿ Sirsi	0	0	0	0	0	0	0	0	0	0	0	0
10	ಸುಪಾ Supa	0	0	0	0	0	0	0	0	0	0	0	0
11	ಯಲ್ಲಾಪುರ Yellapur	0	0	0	0	0	0	0	0	0	0	0	0
	ಒಟ್ಟು Total	0	0	1	100	1	100	0	0	0	0	0	0

ಮಾಹಿತಿ ಮೂಲ : ಜಿಲ್ಲಾ ಸಮಾಜ ಕಲ್ಯಾಣ ಅಧಿಕಾರಿಗಳು, ಕಾರವಾರ

12. ಸಮಾಜ ಕಲ್ಯಾಣ / SOCIAL WELFARE

12.1 ಆಶ್ರಮ ವಸತಿ ಶಾಲೆಗಳು (ಸಂಖ್ಯೆ) / Ashrama Residential School (in Nos.) (31-03-2014)

Sl. No.	ತಾಲ್ಲೂಕು Taluka	ಪರಿಶಿಷ್ಟ ಜಾತಿ ಆಶ್ರಮ ವಸತಿ ಶಾಲೆಗಳು Scheduled Caste Ashrama Residential School		ಪರಿಶಿಷ್ಟ ವರ್ಗ ಆಶ್ರಮ ವಸತಿ ಶಾಲೆಗಳು Scheduled Tribe Ashrama Residential School	
		ಸಂಖ್ಯೆ Nos.	ವಿದ್ಯಾರ್ಥಿಗಳು Students	ಸಂಖ್ಯೆ Nos.	ವಿದ್ಯಾರ್ಥಿಗಳು Students
1	2	746	747	748	749
1	ಅಂಕೋಲಾ Ankola	0	0	0	0
2	ಭಟ್ಕಳ Bhatkal	0	0	0	0
3	ಹಳಿಯಾಳ Haliyal	1	125	0	0
4	ಹೊನ್ನಾವರ Honnavar	0	0	0	0
5	ಕಾರವಾರ Karwar	0	0	0	0
6	ಕುಮಟಾ Kumta	0	0	0	0
7	ಮುಂಡಗೋಡೆ Mundgod	0	0	0	0
8	ಸಿದ್ದಾಪುರ Siddapur	1	125	0	0
9	ಶಿರಸಿ Sirsi	1	125	0	0
10	ಸುಪಾ Supa	0	0	0	0
11	ಯಲ್ಲಾಪುರ Yellapur	0	0	0	0
	ಒಟ್ಟು Total	3	375	0	0

ಮಾಹಿತಿ ಮೂಲ : ಜಿಲ್ಲಾ ಸಮಾಜ ಕಲ್ಯಾಣ ಅಧಿಕಾರಿಗಳು, ಕಾರವಾರ

12. ಸಮಾಜ ಕಲ್ಯಾಣ / SOCIAL WELFARE

12.2 ಪರಿಶಿಷ್ಟ ಪಂಗಡ ವಿದ್ಯಾರ್ಥಿ ನಿಲಯಗಳು (ಸಂಖ್ಯೆ) / Scheduled Tribes Students Hostels [In Nos.] (31-03-2015)

Sl. No.	ತಾಲ್ಲೂಕು Taluka	ಸರ್ಕಾರಿ ಮೆಟ್ರಿಕ್ ಪೂರ್ವ Government Pre-Matric						ಸರ್ಕಾರಿ ಮೆಟ್ರಿಕ್ ನಂತರ Government Post - Matric					
		ಬಾಲಕರ Boys		ಬಾಲಕಿಯರ Girls		ಒಟ್ಟು Total		ಬಾಲಕರ Boys		ಬಾಲಕಿಯರ Girls		ಒಟ್ಟು Total	
		ಸಂಖ್ಯೆ No.	ವಿದ್ಯಾರ್ಥಿಗಳು Students	ಸಂಖ್ಯೆ No.	ವಿದ್ಯಾರ್ಥಿಗಳು Students	ಸಂಖ್ಯೆ No.	ವಿದ್ಯಾರ್ಥಿಗಳು Students	ಸಂಖ್ಯೆ No.	ವಿದ್ಯಾರ್ಥಿಗಳು Students	ಸಂಖ್ಯೆ No.	ವಿದ್ಯಾರ್ಥಿಗಳು Students	ಸಂಖ್ಯೆ No.	ವಿದ್ಯಾರ್ಥಿಗಳು Students
1	2	750	751	752	753	754	755	756	757	758	759	760	761
1	ಅಂಕೋಲಾ Ankola	0	0	0	0	0	0	0	0	0	0	0	0
2	ಭಟ್ಕಳ Bhatkal	0	0	0	0	0	0	0	0	0	0	0	0
3	ಹಳಿಯಾಳ Haliyal	1	50	0	0	1	50	0	0	0	0	0	0
4	ಹೊನ್ನಾವರ Honnavar	0	0	0	0	0	0	0	0	0	0	0	0
5	ಕಾರವಾರ Karwar	0	0	0	0	0	0	0	0	0	0	0	0
6	ಕುಮಟಾ Kumta	0	0	0	0	0	0	0	0	0	0	0	0
7	ಮುಂಡಗೋಡ Mundgod	0	0	0	0	0	0	0	0	0	0	0	0
8	ಸಿದ್ದಾಪುರ Siddapur	0	0	0	0	0	0	0	0	0	0	0	0
9	ಶಿರಸಿ Sirsi	0	0	0	0	0	0	0	0	0	0	0	0
10	ಸುಪಾ Supa	0	0	0	0	0	0	0	0	0	0	0	0
11	ಯಲ್ಲಾಪುರ Yellapur	0	0	0	0	0	0	0	0	0	0	0	0
	ಒಟ್ಟು Total	1	50	0	0	1	50	0	0	0	0	0	0

ಮಾಹಿತಿ ಮೂಲ : ಜಿಲ್ಲಾ ಸಮಾಜ ಕಲ್ಯಾಣ ಅಧಿಕಾರಿಗಳು, ಕಾರವಾರ

12. ಸಮಾಜ ಕಲ್ಯಾಣ / SOCIAL WELFARE

12.2 ಪರಿಶಿಷ್ಟ ಪಂಗಡ ವಿದ್ಯಾರ್ಥಿ ನಿಲಯಗಳು (ಸಂಖ್ಯೆ) / Scheduled Tribes Students Hostels [In Nos.] (31-03-2015)

Sl. No.	ತಾಲ್ಲೂಕು Taluka	ಅನುದಾನಿತ ಮೆಟ್ರಿಕ್ ಪೂರ್ವ Aided Pre-Matric						ಅನುದಾನಿತ ಮೆಟ್ರಿಕ್ ನಂತರ Aided Post - Matric					
		ಬಾಲಕರ Boys		ಬಾಲಕಿಯರ Girls		ಒಟ್ಟು Total		ಬಾಲಕರ Boys		ಬಾಲಕಿಯರ Girls		ಒಟ್ಟು Total	
		ಸಂಖ್ಯೆ No.	ವಿದ್ಯಾರ್ಥಿಗಳು Students	ಸಂಖ್ಯೆ No.	ವಿದ್ಯಾರ್ಥಿಗಳು Students	ಸಂಖ್ಯೆ No.	ವಿದ್ಯಾರ್ಥಿಗಳು Students	ಸಂಖ್ಯೆ No.	ವಿದ್ಯಾರ್ಥಿಗಳು Students	ಸಂಖ್ಯೆ No.	ವಿದ್ಯಾರ್ಥಿಗಳು Students	ಸಂಖ್ಯೆ No.	ವಿದ್ಯಾರ್ಥಿಗಳು Students
1	2	762	763	764	765	766	767	768	769	770	771	772	773
1	ಅಂಕೋಲಾ Ankola	0	0	0	0	0	0	0	0	0	0	0	0
2	ಭಟ್ಕಳ Bhatkal	0	0	0	0	0	0	0	0	0	0	0	0
3	ಹಳಿಯಾಳ Haliyal	0	0	0	0	0	0	0	0	0	0	0	0
4	ಹೊನ್ನಾವರ Honnavar	0	0	0	0	0	0	0	0	0	0	0	0
5	ಕಾರವಾರ Karwar	0	0	0	0	0	0	0	0	0	0	0	0
6	ಕುಮಟಾ Kumta	0	0	0	0	0	0	0	0	0	0	0	0
7	ಮುಂಡಗೋಡ Mundgod	0	0	0	0	0	0	0	0	0	0	0	0
8	ಸಿದ್ದಾಪುರ Siddapur	0	0	0	0	0	0	0	0	0	0	0	0
9	ಶಿರಸಿ Sirsi	0	0	0	0	0	0	0	0	0	0	0	0
10	ಸುಪಾ Supa	0	0	0	0	0	0	0	0	0	0	0	0
11	ಯಲ್ಲಾಪುರ Yellapur	0	0	0	0	0	0	0	0	0	0	0	0
	ಒಟ್ಟು Total	0	0	0	0	0	0	0	0	0	0	0	0

ಮಾಹಿತಿ ಮೂಲ : ಜಿಲ್ಲಾ ಸಮಾಜ ಕಲ್ಯಾಣ ಅಧಿಕಾರಿಗಳು, ಕಾರವಾರ

12. ಸಮಾಜ ಕಲ್ಯಾಣ / SOCIAL WELFARE

12.3 ಹಿಂದುಳಿದ ವರ್ಗದವರ ವಿದ್ಯಾರ್ಥಿ ನಿಲಯಗಳು (ಸಂಖ್ಯೆ) / Backward Classes Student Hostels [In Nos.] (31-03-2015)

Sl. No.	ತಾಲ್ಲೂಕು Taluka	ಸರ್ಕಾರಿ ಮೆಟ್ರಿಕ್ ಪೂರ್ವ Government Pre-Matric						ಸರ್ಕಾರಿ ಮೆಟ್ರಿಕ್ ನಂತರ Government Post - Matric					
		ಬಾಲಕರ Boys		ಬಾಲಕಿಯರ Girls		ಒಟ್ಟು Total		ಬಾಲಕರ Boys		ಬಾಲಕಿಯರ Girls		ಒಟ್ಟು Total	
		ಸಂಖ್ಯೆ No.	ವಿದ್ಯಾರ್ಥಿಗಳು Students	ಸಂಖ್ಯೆ No.	ವಿದ್ಯಾರ್ಥಿಗಳು Students	ಸಂಖ್ಯೆ No.	ವಿದ್ಯಾರ್ಥಿಗಳು Students	ಸಂಖ್ಯೆ No.	ವಿದ್ಯಾರ್ಥಿಗಳು Students	ಸಂಖ್ಯೆ No.	ವಿದ್ಯಾರ್ಥಿಗಳು Students	ಸಂಖ್ಯೆ No.	ವಿದ್ಯಾರ್ಥಿಗಳು Students
1	2	774	775	776	777	778	779	780	781	782	783	784	785
1	ಅಂಕೋಲಾ Ankola	4	200	1	60	5	260	1	100	1	100	2	200
2	ಭಟ್ಕಳ Bhatkal	2	70	1	30	3	100	0	0	1	100	1	100
3	ಹಳಿಯಾಳ Haliyal	3	150	2	90	5	240	2	230	2	200	4	430
4	ಹೊನ್ನಾವರ Honnavar	7	270	2	100	9	370	0	0	1	100	1	100
5	ಕಾರವಾರ Karwar	4	240	2	110	6	350	4	400	2	200	6	600
6	ಕುಮಟಾ Kumta	2	70	3	160	5	230	1	100	1	100	2	200
7	ಮುಂಡಗೋಡೆ Mundgod	3	150	2	100	5	250	1	100	1	100	2	200
8	ಸಿದ್ದಾಪುರ Siddapur	5	246	2	120	7	366	1	100	1	125	2	225
9	ಶಿರಸಿ Sirsi	4	180	2	150	6	330	1	100	1	100	2	200
10	ಸುಪಾ Supa	5	250	2	130	7	380	0	0	1	100	1	100
11	ಯಲ್ಲಾಪುರ Yellapur	5	270	1	70	6	340	0	0	1	100	1	100
	ಒಟ್ಟು Total	44	2096	20	1120	64	3216	11	1130	13	1325	24	2455

ಮಾಹಿತಿ ಮೂಲ : ಹಿಂದುಳಿದ ವರ್ಗಗಳ ಕಲ್ಯಾಣ ಇಲಾಖೆ, ಕಾರವಾರ

12. ಸಮಾಜ ಕಲ್ಯಾಣ / SOCIAL WELFARE

12.3 ಹಿಂದುಳಿದ ವರ್ಗದವರ ವಿದ್ಯಾರ್ಥಿ ನಿಲಯಗಳು (ಸಂಖ್ಯೆ) / Backward Classes Student Hostels [In Nos.] (31-03-2015)

Sl. No.	ತಾಲ್ಲೂಕು Taluka	ಅನುದಾನಿತ ಮೆಟ್ರಿಕ್ ಪೂರ್ವ Aided Pre-Matric						ಅನುದಾನಿತ ಮೆಟ್ರಿಕ್ ನಂತರ Aided Post - Matric					
		ಬಾಲಕರ Boys		ಬಾಲಕಿಯರ Girls		ಒಟ್ಟು Total		ಬಾಲಕರ Boys		ಬಾಲಕಿಯರ Girls		ಒಟ್ಟು Total	
		ಸಂಖ್ಯೆ No.	ವಿದ್ಯಾರ್ಥಿಗಳು Students	ಸಂಖ್ಯೆ No.	ವಿದ್ಯಾರ್ಥಿಗಳು Students	ಸಂಖ್ಯೆ No.	ವಿದ್ಯಾರ್ಥಿಗಳು Students	ಸಂಖ್ಯೆ No.	ವಿದ್ಯಾರ್ಥಿಗಳು Students	ಸಂಖ್ಯೆ No.	ವಿದ್ಯಾರ್ಥಿಗಳು Students	ಸಂಖ್ಯೆ No.	ವಿದ್ಯಾರ್ಥಿಗಳು Students
1	2	786	787	788	789	790	791	792	793	794	795	796	797
1	ಅಂಕೋಲಾ Ankola	0	0	0	0	0	0	0	0	0	0	0	0
2	ಭಟ್ಕಳ Bhatkal	0	0	0	0	0	0	0	0	0	0	0	0
3	ಹಳಿಯಾಳ Haliyal	1	50	0	0	1	50	0	0	0	0	0	0
4	ಹೊನ್ನಾವರ Honnavar	0	0	0	0	0	0	0	0	0	0	0	0
5	ಕಾರವಾರ Karwar	0	0	0	0	0	0	0	0	0	0	0	0
6	ಕುಮಟಾ Kumta	0	0	0	0	0	0	0	0	0	0	0	0
7	ಮುಂಡಗೋಡೆ Mundgod	0	0	1	30	1	30	0	0	0	0	0	0
8	ಸಿದ್ದಾಪುರ Siddapur	0	0	0	0	0	0	0	0	0	0	0	0
9	ಶಿರಸಿ Sirsi	0	0	0	0	0	0	0	0	0	0	0	0
10	ಸುಪಾ Supa	0	0	0	0	0	0	0	0	0	0	0	0
11	ಯಲ್ಲಾಪುರ Yellapur	0	0	0	0	0	0	0	0	0	0	0	0
	ಒಟ್ಟು Total	1	50	1	30	2	80	0	0	0	0	0	0

ಮಾಹಿತಿ ಮೂಲ : ಹಿಂದುಳಿದ ವರ್ಗಗಳ ಕಲ್ಯಾಣ ಇಲಾಖೆ, ಕಾರವಾರ

12. ಸಮಾಜ ಕಲ್ಯಾಣ / SOCIAL WELFARE

12.4 ಆಶ್ರಮ ವಸತಿ ವಿದ್ಯಾರ್ಥಿ ನಿಲಯಗಳು (ಸಂಖ್ಯೆ) / Ashrama Residential Students Hostel [In No.s] (31-03-2015)

Sl. No.	ತಾಲ್ಲೂಕು Taluka	ಸಂಖ್ಯೆ Numbers	ವಿದ್ಯಾರ್ಥಿಗಳು Students		
			ಹುಡುಗರು Male	ಹುಡುಗಿಯರು Female	ಒಟ್ಟು Total
1	2	797	798	799	800
1	ಅಂಕೋಲಾ Ankola	0	0	0	0
2	ಭಟ್ಕಳ Bhatkal	0	0	0	0
3	ಹಳಿಯಾಳ Haliyal	1	4	1	5
4	ಹೊನ್ನಾವರ Honnavar	0	0	0	0
5	ಕಾರವಾರ Karwar	0	0	0	0
6	ಕುಮಟಾ Kumta	0	0	0	0
7	ಮುಂಡಗೋಡ Mundgod	0	0	0	0
8	ಸಿದ್ದಾಪುರ Siddapur	0	0	0	0
9	ಶಿರಸಿ Sirsi	0	0	0	0
10	ಸುಪಾ Supa	0	0	0	0
11	ಯಲ್ಲಾಪುರ Yellapur	0	0	0	0
	ಒಟ್ಟು Total	1	4	1	5

ಮಾಹಿತಿ ಮೂಲ : ಜಿಲ್ಲಾ ಹಿಂದುಳಿದ ವರ್ಗಗಳ ಕಲ್ಯಾಣ ಇಲಾಖೆ, ಕಾರವಾರ

12. ಸಮಾಜ ಕಲ್ಯಾಣ / SOCIAL WELFARE

12.5 ಅಲ್ಪ ಸಂಖ್ಯಾತರ ವಿದ್ಯಾರ್ಥಿ ನಿಲಯಗಳು (ಸಂಖ್ಯೆ) / Minorities Students Hostels [In Nos.] (31-03-2015)

Sl. No.	ತಾಲ್ಲೂಕು Taluka	ಸರ್ಕಾರಿ ಮೆಟ್ರಿಕ್ ಪೂರ್ವ Government Pre-Matric						ಸರ್ಕಾರಿ ಮೆಟ್ರಿಕ್ ನಂತರ Government Post - Matric					
		ಬಾಲಕರ Boys		ಬಾಲಕಿಯರ Girls		ಒಟ್ಟು Total		ಬಾಲಕರ Boys		ಬಾಲಕಿಯರ Girls		ಒಟ್ಟು Total	
		ಸಂಖ್ಯೆ No.	ವಿದ್ಯಾರ್ಥಿಗಳು Students	ಸಂಖ್ಯೆ No.	ವಿದ್ಯಾರ್ಥಿಗಳು Students	ಸಂಖ್ಯೆ No.	ವಿದ್ಯಾರ್ಥಿಗಳು Students	ಸಂಖ್ಯೆ No.	ವಿದ್ಯಾರ್ಥಿಗಳು Students	ಸಂಖ್ಯೆ No.	ವಿದ್ಯಾರ್ಥಿಗಳು Students	ಸಂಖ್ಯೆ No.	ವಿದ್ಯಾರ್ಥಿಗಳು Students
1	2	801	802	803	804	805	806	807	808	809	810	811	812
1	ಅಂಕೋಲಾ Ankola	0	0	0	0	0	0	0	0	0	0	0	0
2	ಭಟ್ಕಳ Bhatkal	0	0	0	0	0	0	0	0	0	0	0	0
3	ಹಳಿಯಾಳ Haliyal	0	0	0	0	0	0	0	0	0	0	0	0
4	ಹೊನ್ನಾವರ Honnavar	0	0	0	0	0	0	0	0	0	0	0	0
5	ಕಾರವಾರ Karwar	0	0	0	0	0	0	0	0	0	0	0	0
6	ಕುಮಟಾ Kumta	0	0	0	0	0	0	0	0	0	0	0	0
7	ಮುಂಡಗೋಡ Mundgod	0	0	0	0	0	0	0	0	0	0	0	0
8	ಸಿದ್ದಾಪುರ Siddapur	0	0	0	0	0	0	0	0	0	0	0	0
9	ಶಿರಸಿ Sirsi	0	0	0	0	0	0	1	50	0	0	1	50
10	ಸುಪಾ Supa	0	0	0	0	0	0	0	0	0	0	0	0
11	ಯಲ್ಲಾಪುರ Yellapur	0	0	0	0	0	0	0	0	0	0	0	0
	ಒಟ್ಟು Total	0	0	0	0	0	0	1	50	0	0	1	50

ಮಾಹಿತಿ ಮೂಲ : ಅಲ್ಪಸಂಖ್ಯಾತರ ಕಲ್ಯಾಣ ಇಲಾಖೆ, ಕಾರವಾರ & ನಿ.ಆ.ಸಾ.ನಿ. ಬೆಂಗಳೂರು

12. ಸಮಾಜ ಕಲ್ಯಾಣ / SOCIAL WELFARE

12.5 ಅಲ್ಪ ಸಂಖ್ಯಾತರ ವಿದ್ಯಾರ್ಥಿ ನಿಲಯಗಳು (ಸಂಖ್ಯೆ) / Minorities Student Hostels [In Nos.] (31-03-2014)

Sl. No.	ತಾಲ್ಲೂಕು Taluka	ಅನುದಾನಿತ ಮೆಟ್ರಿಕ್ ಪೂರ್ವ Aided Pre-Matric						ಅನುದಾನಿತ ಮೆಟ್ರಿಕ್ ನಂತರ Aided Post - Matric					
		ಬಾಲಕರ Boys		ಬಾಲಕಿಯರ Girls		ಒಟ್ಟು Total		ಬಾಲಕರ Boys		ಬಾಲಕಿಯರ Girls		ಒಟ್ಟು Total	
		ಸಂಖ್ಯೆ No.	ವಿದ್ಯಾರ್ಥಿಗಳು Students	ಸಂಖ್ಯೆ No.	ವಿದ್ಯಾರ್ಥಿಗಳು Students	ಸಂಖ್ಯೆ No.	ವಿದ್ಯಾರ್ಥಿಗಳು Students	ಸಂಖ್ಯೆ No.	ವಿದ್ಯಾರ್ಥಿಗಳು Students	ಸಂಖ್ಯೆ No.	ವಿದ್ಯಾರ್ಥಿಗಳು Students	ಸಂಖ್ಯೆ No.	ವಿದ್ಯಾರ್ಥಿಗಳು Students
1	2	813	814	815	816	817	818	818(i)	818(ii)	818(iii)	818(iv)	818(v)	818(vi)
1	ಅಂಕೋಲಾ Ankola	0	0	0	0	0	0	0	0	0	0	0	0
2	ಭಟ್ಕಳ Bhatkal	0	0	0	0	0	0	0	0	0	0	0	0
3	ಹಳಿಯಾಳ Haliyal	0	0	0	0	0	0	0	0	0	0	0	0
4	ಹೊನ್ನಾವರ Honnavar	0	0	0	0	1	0	0	0	0	0	0	0
5	ಕಾರವಾರ Karwar	0	0	0	0	0	0	0	0	0	0	0	0
6	ಕುಮಟಾ Kumta	0	0	0	0	0	0	0	0	0	0	0	0
7	ಮುಂಡಗೋಡೆ Mundgod	2	115	2	160	4	275	0	0	0	0	0	0
8	ಸಿದ್ದಾಪುರ Siddapur	0	0	0	0	0	0	0	0	0	0	0	0
9	ಶಿರಸಿ Sirsi	0	0	0	0	0	0	0	0	0	0	0	0
10	ಸುಪಾ Supa	0	0	0	0	0	0	0	0	0	0	0	0
11	ಯಲ್ಲಾಪುರ Yellapur	0	0	0	0	0	0	0	0	0	0	0	0
	ಒಟ್ಟು Total	2	115	2	160	4	275	0	0	0	0	0	0

ಮಾಹಿತಿ ಮೂಲ : ಅಲ್ಪಸಂಖ್ಯಾತರ ಕಲ್ಯಾಣ ಇಲಾಖೆ, ಕಾರವಾರ & ನಿ.ಆ.ಸಾ.ನಿ. ಬೆಂಗಳೂರು

12. ಸಮಾಜ ಕಲ್ಯಾಣ / SOCIAL WELFARE

12.6 ಪ್ರಾಥಮಿಕ ಮತ್ತು ಪ್ರೌಢಶಾಲೆಗಳಲ್ಲಿ ಅಭ್ಯಾಸ ಮಾಡುತ್ತಿರುವ ವಿದ್ಯಾರ್ಥಿಗಳಿಗೆ ವಿದ್ಯಾರ್ಥಿ ವೇತನ ನೀಡಿಕೆ/
Scholarship paid to Primary and High Schools Students (2014-15)

Sl. No.	ತಾಲ್ಲೂಕು Taluka	ಪರಿಶಿಷ್ಟ ಜಾತಿ / Scheduled Caste						
		ಪ್ರಾಥಮಿಕ ಶಾಲೆಗಳ / Primary School 1-8th Standard			ಪ್ರೌಢಶಾಲೆಗಳ / High School 9-10th Standard			
		ಬಾಲಕರು Boys	ಬಾಲಕಿಯರು Girls	ಒಟ್ಟು Total	ಬಾಲಕರು Boys	ಬಾಲಕಿಯರು Girls	ಒಟ್ಟು Total	
1	2	819	820	821	822	823	824	
1	ಅಂಕೋಲಾ Ankola		23	18	41	4	6	10
2	ಭಟ್ಕಳ Bhatkal		207	198	405	35	45	80
3	ಹಳಿಯಾಳ Haliyal		671	536	1207	155	166	321
4	ಹೊನ್ನಾವರ Honnavar		307	278	585	75	60	135
5	ಕಾರವಾರ Karwar		274	210	484	73	62	135
6	ಕುಮಟಾ Kumta		527	393	920	53	46	99
7	ಮುಂಡಗೋಡೆ Mundgod		429	436	865	126	166	292
8	ಸಿದ್ದಾಪುರ Siddapur		485	472	957	313	313	626
9	ಶಿರಸಿ Sirsi		782	643	1425	172	203	375
10	ಸುಪಾ Supa		64	68	132	20	21	41
11	ಯಲ್ಲಾಪುರ Yellapur		207	122	329	52	36	88
	ಒಟ್ಟು Total		3976	3374	7350	1078	1124	2202

ಮಾಹಿತಿ ಮೂಲ : ಜಿಲ್ಲಾ ಸಮಾಜ ಕಲ್ಯಾಣ ಅಧಿಕಾರಿಗಳು, ಕಾರವಾರ

12. ಸಮಾಜ ಕಲ್ಯಾಣ / SOCIAL WELFARE

**12.6 ಪ್ರಾಥಮಿಕ ಮತ್ತು ಪ್ರೌಢಶಾಲೆಗಳಲ್ಲಿ ಅಭ್ಯಾಸ ಮಾಡುತ್ತಿರುವ ವಿದ್ಯಾರ್ಥಿಗಳಿಗೆ ವಿದ್ಯಾರ್ಥಿ ವೇತನ ನೀಡಿಕೆ/
Scholarship paid to Primary and High Schools Students (2014-15)**

Sl. No.	ತಾಲ್ಲೂಕು Taluka	ಪರಿಶಿಷ್ಟ ಪಂಗಡ / Scheduled Tribe					
		ಪ್ರಾಥಮಿಕ ಶಾಲೆಗಳ / Primary School 1-8th Standard			ಪ್ರೌಢಶಾಲೆಗಳ / High School 9-10th Standard		
		ಬಾಲಕರು Boys	ಬಾಲಕಿಯರು Girls	ಒಟ್ಟು Total	ಬಾಲಕರು Boys	ಬಾಲಕಿಯರು Girls	ಒಟ್ಟು Total
1	2	825	826	827	828	829	830
1	ಅಂಕೋಲಾ Ankola	427	391	818	73	70	143
2	ಭಟ್ಕಳ Bhatkal	882	538	1420	339	169	508
3	ಹಳಿಯಾಳ Haliyal	408	387	795	0	0	0
4	ಹೊನ್ನಾವರ Honnavar	8	6	14	2	5	7
5	ಕಾರವಾರ Karwar	36	25	61	0	0	0
6	ಕುಮಟಾ Kumta	0	0	0	0	0	0
7	ಮುಂಡಗೋಡ Mundgod	201	208	409	0	0	0
8	ಸಿದ್ದಾಪುರ Siddapur	23	19	42	22	24	46
9	ಶಿರಸಿ Sirsi	52	71	123	20	23	43
10	ಸುಪಾ Supa	15	9	24	0	0	0
11	ಯಲ್ಲಾಪುರ Yellapur	280	269	549	0	0	0
	ಒಟ್ಟು Total	2332	1923	4255	456	291	747

ಮಾಹಿತಿ ಮೂಲ : ಜಿಲ್ಲಾ ಸಮಾಜ ಕಲ್ಯಾಣ ಅಧಿಕಾರಿಗಳು, ಕಾರವಾರ

12. ಸಮಾಜ ಕಲ್ಯಾಣ / SOCIAL WELFARE

**12.6 ಪ್ರಾಥಮಿಕ ಮತ್ತು ಪ್ರೌಢಶಾಲೆಗಳಲ್ಲಿ ಅಭ್ಯಾಸ ಮಾಡುತ್ತಿರುವ ವಿದ್ಯಾರ್ಥಿಗಳಿಗೆ ವಿದ್ಯಾರ್ಥಿ ವೇತನ ನೀಡಿಕೆ/
Scholarship paid to Primary and High Schools Students (2014-15)**

Sl. No.	ತಾಲ್ಲೂಕು Taluka	ಹಿಂದುಳಿದ ವರ್ಗ / Backward Classes					
		ಪ್ರಾಥಮಿಕ ಶಾಲೆಗಳ / Primary School 1-8th Standard			ಪ್ರೌಢಶಾಲೆಗಳ / High School 9-10th Standard		
		ಬಾಲಕರು Boys	ಬಾಲಕಿಯರು Girls	ಒಟ್ಟು Total	ಬಾಲಕರು Boys	ಬಾಲಕಿಯರು Girls	ಒಟ್ಟು Total
1	2	831	832	833	834	835	836
1	ಅಂಕೋಲಾ Ankola	3112	3872	6984	948	1056	2004
2	ಭಟ್ಕಳ Bhatkal	2051	1935	3986	401	410	811
3	ಹಳಿಯಾಳ Haliyal	2601	2951	5552	305	474	779
4	ಹೊನ್ನಾವರ Honnavar	3156	4795	7951	1394	1180	2574
5	ಕಾರವಾರ Karwar	2172	2305	4477	598	719	1317
6	ಕುಮಟಾ Kumta	3198	3226	6424	798	933	1731
7	ಮುಂಡಗೋಡ Mundgod	1162	1335	2497	220	156	376
8	ಸಿದ್ದಾಪುರ Siddapur	2277	2633	4910	554	550	1104
9	ಶಿರಸಿ Sirsi	1192	1178	2370	417	545	962
10	ಸುಪಾ Supa	632	690	1322	253	239	492
11	ಯಲ್ಲಾಪುರ Yellapur	1181	1129	2310	137	144	281
	ಒಟ್ಟು Total	22734	26049	48783	6025	6406	12431

ಮಾಹಿತಿ ಮೂಲ : ಹಿಂದುಳಿದ ವರ್ಗಗಳ ಕಲ್ಯಾಣ ಇಲಾಖೆ, ಕಾರವಾರ

12. ಸಮಾಜ ಕಲ್ಯಾಣ / SOCIAL WELFARE

**12.6 ಪ್ರಾಥಮಿಕ ಮತ್ತು ಪ್ರೌಢಶಾಲೆಗಳಲ್ಲಿ ಅಭ್ಯಾಸ ಮಾಡುತ್ತಿರುವ ವಿದ್ಯಾರ್ಥಿಗಳಿಗೆ ವಿದ್ಯಾರ್ಥಿ ವೇತನ ನೀಡಿಕೆ (ಸಂಖ್ಯೆ)/
Scholarship paid to Primary and High Schools Students [In Nos.] (2014-15)**

Sl. No.	ತಾಲ್ಲೂಕು Taluka	ಅಲ್ಪಸಂಖ್ಯಾತರ / Minorities					
		ಪ್ರಾಥಮಿಕ ಶಾಲೆಗಳ / Primary School 1-8th Standard			ಪ್ರೌಢಶಾಲೆಗಳ / High School 9-10th Standard		
		ಬಾಲಕರು Boys	ಬಾಲಕಿಯರು Girls	ಒಟ್ಟು Total	ಬಾಲಕರು Boys	ಬಾಲಕಿಯರು Girls	ಒಟ್ಟು Total
1	2	837	838	839	837 (i)	838 (ii)	839 (iii)
1	ಅಂಕೋಲಾ Ankola	0	0	0	0	0	0
2	ಭಟ್ಕಳ Bhatkal	0	0	0	0	0	0
3	ಹಳಿಯಾಳ Haliyal	0	0	0	0	0	0
4	ಹೊನ್ನಾವರ Honnavar	0	0	0	0	0	0
5	ಕಾರವಾರ Karwar	0	0	0	0	0	0
6	ಕುಮಟಾ Kumta	0	0	0	0	0	0
7	ಮುಂಡಗೋಡೆ Mundgod	0	0	0	0	0	0
8	ಸಿದ್ದಾಪುರ Siddapur	0	0	0	0	0	0
9	ಶಿರಸಿ Sirsi	0	0	0	0	0	0
10	ಸುಪಾ Supa	0	0	0	0	0	0
11	ಯಲ್ಲಾಪುರ Yellapur	0	0	0	0	0	0
	ಒಟ್ಟು Total	0	0	0	0	0	0

ಮಾಹಿತಿ ಮೂಲ : ಅಲ್ಪ ಸಂಖ್ಯಾತರ ಕಲ್ಯಾಣ ಇಲಾಖೆ, ಕಾರವಾರ

13. ಮಹಿಳಾ ಮತ್ತು ಮಕ್ಕಳ ಅಭಿವೃದ್ಧಿ / WOMEN AND CHILD DEVELOPMENT

13.1 ಸ್ತ್ರೀ ಶಕ್ತಿ ಸ್ವ ಸಹಾಯ ಸಂಘಗಳು ಹಾಗೂ ಸದಸ್ಯರ ಸಂಖ್ಯೆ / Sthee Shakti Self Help Groups and Members [In Nos.] (2014-15)

Sl. No.	ತಾಲ್ಲೂಕು Taluka	ಸ್ತ್ರೀ ಶಕ್ತಿ ಸ್ವ ಸಹಾಯ ಸಂಘಗಳ ಸಂಖ್ಯೆ No. of Sthee Shakti Self Group	ಸ್ವ ಸಹಾಯ ಸಂಘಗಳ ಸದಸ್ಯರ ಸಂಖ್ಯೆ / Self Help Group Members			
			ಪ.ಜಾ. ಮಹಿಳೆಯರು No. of Women (SC)	ಪ.ಪಂ. ಮಹಿಳೆಯರು No. of Women (ST)	ಇತರೆ ಮಹಿಳೆಯರು No. of Women (Others)	ಒಟ್ಟು ಸದಸ್ಯರ ಸಂಖ್ಯೆ Total No. of Members
1	2	840	841	842	843	844
1	ಅಂಕೋಲಾ Ankola	188	202	21	2297	2520
2	ಭಟ್ಕಳ Bhatkal	273	235	123	3536	3984
3	ಹಳಿಯಾಳ Haliyal	169	264	138	2333	2725
4	ಹೊನ್ನಾವರ Honnavar	246	210	17	2850	3077
5	ಕಾರವಾರ Karwar	198	149	0	2585	2734
6	ಕುಮಟಾ Kumta	292	221	0	3533	3754
7	ಮುಂಡಗೋಡೆ Mundgod	120	348	117	1975	2440
8	ಸಿದ್ದಾಪುರ Siddapur	257	255	0	2975	3230
9	ಶಿರಸಿ Sirsi	242	308	46	2424	2778
10	ಸುಪಾ Supa	161	59	16	1527	1602
11	ಯಲ್ಲಾಪುರ Yellapur	113	97	139	1458	1694
	ಒಟ್ಟು Total	2259	2348	617	27493	30538

ಮಾಹಿತಿ ಮೂಲ : ಉಪನಿರ್ದೇಶಕರು, ಮಹಿಳಾ ಮತ್ತು ಮಕ್ಕಳ ಅಭಿವೃದ್ಧಿ ಇಲಾಖೆ, ಕಾರವಾರ & ನಿ.ಆ.ಸಾ.ನಿ. ಬೆಂಗಳೂರು

13. ಮಹಿಳಾ ಮತ್ತು ಮಕ್ಕಳ ಅಭಿವೃದ್ಧಿ / WOMEN AND CHILD DEVELOPMENT

13.2 ಬ್ಯಾಂಕಿನಿಂದ ಮತ್ತು ಸರ್ಕಾರದಿಂದ ಪಡೆದ ಸಾಲ ಮತ್ತು ಸುತ್ತು ನಿಧಿ (ಸಂಖ್ಯೆ)
Loan and Financial Aid received from the Bank and Government (In Nos.) (2014-15)

Sl. No.	ತಾಲ್ಲೂಕು Taluka	ಒಟ್ಟು ಉಳಿತಾಯ ಸಂಗ್ರಹಣೆ (ರೂ. ಲಕ್ಷಗಳಲ್ಲಿ) Total Savings Accumulated (Rs. in Crores)	ಸ್ವಸಹಾಯ ಸಂಘಗಳು / Self Help Groups		
			ಬ್ಯಾಂಕಿನಿಂದ ಸಾಲ ಪಡೆದ ಸಂಘಗಳ ಸಂಖ್ಯೆ Loan taken from Banks (No. of SHG)	ಬ್ಯಾಂಕಿನಿಂದ ಸಾಲ ಪಡೆದ ಒಟ್ಟು ಮೊತ್ತ (ರೂ. ಕೋಟಿಗಳಲ್ಲಿ) Total loan received from Bank (Rs. in Crores)	ಸರ್ಕಾರದಿಂದ ಪಡೆದ ಸುತ್ತು ನಿಧಿ Revolving Funds received from Govt. (Rs. in Crores)
1	2	845	846	847	848
1	ಅಂಕೋಲಾ Ankola	2.16	166	8.31	0.09
2	ಭಟ್ಕಳ Bhatkal	3.55	273	12.51	0.11
3	ಹಳಿಯಾಳ Haliyal	1.37	159	12.17	0.10
4	ಹೊನ್ನಾವರ Honnavar	2.35	246	12.28	0.12
5	ಕಾರವಾರ Karwar	2.55	194	9.25	0.12
6	ಕುಮಟಾ Kumta	2.96	262	11.27	0.13
7	ಮುಂಡಗೋಡೆ Mundgod	1.54	118	6.22	0.08
8	ಸಿದ್ದಾಪುರ Siddapur	1.78	211	10.24	0.17
9	ಶಿರಸಿ Sirsi	3.42	242	11.14	0.11
10	ಸುಪಾ Supa	1.84	201	8.10	0.11
11	ಯಲ್ಲಾಪುರ Yellapur	1.68	113	8.10	0.10
	ಒಟ್ಟು Total	25.30	2185	103.01	1.24

ಮಾಹಿತಿ ಮೂಲ : ಉಪನಿರ್ದೇಶಕರು, ಮಹಿಳಾ ಮತ್ತು ಮಕ್ಕಳ ಅಭಿವೃದ್ಧಿ ಇಲಾಖೆ, ಕಾರವಾರ & ನಿ.ಆ.ಸಾ.ನಿ. ಬೆಂಗಳೂರು

13. ಮಹಿಳಾ ಮತ್ತು ಮಕ್ಕಳ ಅಭಿವೃದ್ಧಿ / WOMEN AND CHILD DEVELOPMENT

13.3 ಭಾಗ್ಯಲಕ್ಷ್ಮೀ ಯೋಜನೆಯಡಿ ಪ್ರಯೋಜನ ಪಡೆದ ಫಲಾನುಭವಿಗಳ ಸಂಖ್ಯೆ
No. of Members benefitted under Bhagyalakshmi Scheme (2014-15)

Sl. No.	ತಾಲ್ಲೂಕು Taluka	ಭಾಗ್ಯಲಕ್ಷ್ಮೀ ಯೋಜನೆಯಡಿಯಲ್ಲಿ ಅನುಕೂಲ ಪಡೆದ ಫಲಾನುಭವಿಗಳ ಸಂಖ್ಯೆ No. of beneficiaries benefitted under Bhagyalakshmi Yojane		ಜೀವನಿಮಾ ನಿಗಮದಿಂದ ಫಲಾನುಭವಿಗಳಿಗೆ ಬಾಂಡ್ ವಿತರಿಸಿರುವವರ ಸಂಖ್ಯೆ No. of LIC bonds distributed to beneficiaries
		ಪ್ರಸ್ತು ವರ್ಷ Current Year	ಇಲ್ಲಿಯವರೆಗೆ Cumulative	
1	2	849	850	851
1	ಅಂಕೋಲಾ Ankola	592	4094	592
2	ಭಟ್ಕಳ Bhatkal	563	4786	563
3	ಹಳಿಯಾಳ Haliyal	575	6358	575
4	ಹೊನ್ನಾವರ Honnavar	417	5483	417
5	ಕಾರವಾರ Karwar	277	3636	277
6	ಕುಮಟಾ Kumta	599	5140	599
7	ಮುಂಡಗೋಡೆ Mundgod	399	4225	399
8	ಸಿದ್ದಾಪುರ Siddapur	446	2972	446
9	ಶಿರಸಿ Sirsi	632	4645	632
10	ಸುಪಾ Supa	292	2225	292
11	ಯಲ್ಲಾಪುರ Yellapur	250	2049	250
	ಒಟ್ಟು Total	5042	45613	5042

ಮಾಹಿತಿ ಮೂಲ : ಉಪನಿರ್ದೇಶಕರು, ಮಹಿಳಾ ಮತ್ತು ಮಕ್ಕಳ ಅಭಿವೃದ್ಧಿ ಇಲಾಖೆ, ಕಾರವಾರ & ನಿ.ಆ.ಸಾ.ನಿ. ಬೆಂಗಳೂರು

13. ಮಹಿಳಾ ಮತ್ತು ಮಕ್ಕಳ ಅಭಿವೃದ್ಧಿ / WOMEN AND CHILD DEVELOPMENT

13.4 ಅಂಗನವಾಡಿ ಕೇಂದ್ರಗಳು / No. of Anganwadi Centres

Sl. No.	ತಾಲ್ಲೂಕು Taluka	ಅಂಗನವಾಡಿ ಕೇಂದ್ರಗಳ ಮಾಹಿತಿ (ಸಂಖ್ಯೆ) / No. of Anganwadi Centres (2014-15) (in Nos.)			
		ಸ್ವಂತ ಕಟ್ಟಡ Own Building	ಶಾಲಾ ಕಟ್ಟಡ School Building	ಇತರೆ Others	ಒಟ್ಟು Total
1	2	852	853	854	855
1	ಅಂಕೋಲಾ Ankola	156	16	57	229
2	ಭಟ್ಕಳ Bhatkal	176	14	34	214
3	ಹಳಿಯಾಳ Haliyal	156	2	65	223
4	ಹೊನ್ನಾವರ Honnavar	138	43	143	324
5	ಕಾರವಾರ Karwar	139	19	88	246
6	ಕುಮಟಾ Kumta	176	26	80	282
7	ಮುಂಡಗೋಡ Mundgod	132	4	48	184
8	ಸಿದ್ದಾಪುರ Siddapur	171	19	32	222
9	ಶಿರಸಿ Sirsi	174	45	134	353
10	ಸುಪಾ Supa	172	1	20	193
11	ಯಲ್ಲಾಪುರ Yellapur	130	10	59	199
	ಒಟ್ಟು Total	1720	199	760	2679

ಮಾಹಿತಿ ಮೂಲ : ಉಪನಿರ್ದೇಶಕರು, ಮಹಿಳಾ ಮತ್ತು ಮಕ್ಕಳ ಅಭಿವೃದ್ಧಿ ಇಲಾಖೆ, ಕಾರವಾರ & ನಿ.ಆ.ಸಾ.ನಿ. ಬೆಂಗಳೂರು

13. ಮಹಿಳಾ ಮತ್ತು ಮಕ್ಕಳ ಅಭಿವೃದ್ಧಿ / WOMEN AND CHILD DEVELOPMENT

**13.5 ಅಂಗನವಾಡಿ ಶಿಕ್ಷಕಿಯರು, ಕಾರ್ಯಕರ್ತೆಯರ ಸಂಖ್ಯೆ ಹಾಗೂ ಪೂರಕ ಪೌಷ್ಟಿಕ ಆಹಾರ ಕಾರ್ಯಕ್ರಮಗಳು
No. of Anganwadi Teachers, Workers & Supplementary Nutrition Programmes (2014-15)**

Sl. No.	ತಾಲ್ಲೂಕು Taluka	ಪೂರಕ ಪೌಷ್ಟಿಕ ಆಹಾರ ಕಾರ್ಯಕ್ರಮದಡಿಯಲ್ಲಿನ ಫಲಾನುಭವಿಗಳ ಸಂಖ್ಯೆ No. of Beneficiaries under Supplementary Nutrition Programme					ಒಟ್ಟು Total	ಅಂಗನವಾಡಿ ಶಿಕ್ಷಕಿಯರ/ ಕಾರ್ಯಕರ್ತೆಯರ ಸಂಖ್ಯೆ No. of Anganwadi Teachers	ಅಂಗನವಾಡಿ ಕಾರ್ಯಕರ್ತೆ/ಅಂಗನವಾಡಿ ಸಹಾಯಕಿಯರ ಸಂಖ್ಯೆ No. of Anganwadi Workers/Assistants
		0-3 ವರ್ಷದವರು 0-3 years	3-6 ವರ್ಷದವರು 0-6 years	ಗರ್ಭಿಣಿಯರು Pregnant Women	ಬಾಣಂತಿಯರು Lactating Women	ಕಿಶೋರಿಯರು Adolescent			
1	2	856	857	858	859	860	861	862	863
1	ಅಂಕೋಲಾ Ankola	3749	3875	853	637	5160	14324	229	214
2	ಭಟ್ಕಳ Bhatkal	4944	3985	1108	1008	2843	13888	225	216
3	ಹಳಿಯಾಳ Haliyal	8464	7598	1898	1803	2857	22621	223	206
4	ಹೊನ್ನಾವರ Honnavar	5912	5376	1322	1224	4001	17835	325	320
5	ಕಾರವಾರ Karwar	4790	3515	915	910	3009	13130	246	236
6	ಕುಮಟಾ Kumta	5156	3760	1090	880	3945	14831	282	272
7	ಮುಂಡಗೋಡ Mundgod	5280	5752	1300	1200	2508	16040	186	169
8	ಸಿದ್ದಾಪುರ Siddapur	3126	3752	720	616	675	8889	222	205
9	ಶಿರಸಿ Sirsi	6211	6239	1479	1334	4264	17527	351	321
10	ಸುಪಾ Supa	2845	2800	565	525	700	7435	193	183
11	ಯಲ್ಲಾಪುರ Yellapur	3085	2986	644	592	2028	9335	197	180
	ಒಟ್ಟು Total	53562	49638	11895	10779	31981	157855	2679	2522

ಮಾಹಿತಿ ಮೂಲ : ಉಪನಿರ್ದೇಶಕರು, ಮಹಿಳಾ ಮತ್ತು ಮಕ್ಕಳ ಅಭಿವೃದ್ಧಿ ಇಲಾಖೆ, ಕಾರವಾರ & ನಿ.ಆ.ಸಾ.ನಿ. ಬೆಂಗಳೂರು

13. ಮಹಿಳಾ ಮತ್ತು ಮಕ್ಕಳ ಅಭಿವೃದ್ಧಿ / WOMEN AND CHILD DEVELOPMENT

13.6 ವಿವಿಧ ಯೋಜನೆಯಲ್ಲಿ ಪ್ರಯೋಜನ ಪಡೆದವರ ಸಂಖ್ಯೆ
No. of Beneficiaries under different Schemes [In. Nos] (2014-15)

Sl. No.	ತಾಲ್ಲೂಕು Taluka	ಹೆಣ್ಣು ಮಕ್ಕಳ ಹಾಜರಾತಿ ಬಗ್ಗೆ ವೇತನ ಪಡೆದ ಸಂಖ್ಯೆ Number of benefited for payment of Girls children attendance	ನಿರ್ಗತಿಕ ತಬ್ಬಲಿ ಮಕ್ಕಳ ರಕ್ಷಣೆ ಪಡೆದವರ ಸಂಖ್ಯೆ No. of Benefited for protection of orphanage children	ಶಿಶುಪಾಲನಾ ಕೇಂದ್ರಗಳ ಸಂಖ್ಯೆ No. of creches
1	2	864	865	866
1	ಅಂಕೋಲಾ Ankola	0	0	0
2	ಭಟ್ಕಳ Bhatkal	0	0	0
3	ಹಳಿಯಾಳ Haliyal	0	1	4
4	ಹೊನ್ನಾವರ Honnavar	0	0	0
5	ಕಾರವಾರ Karwar	0	4	0
6	ಕುಮಟಾ Kumta	0	1	0
7	ಮುಂಡಗೋಡ Mundgod	0	0	0
8	ಸಿದ್ದಾಪುರ Siddapur	0	0	0
9	ಶಿರಸಿ Sirsi	0	0	0
10	ಸುಪಾ Supa	0	0	0
11	ಯಲ್ಲಾಪುರ Yellapur	0	1	0
	ಒಟ್ಟು Total	0	7	4

ಮಾಹಿತಿ ಮೂಲ : ಉಪನಿರ್ದೇಶಕರು, ಮಹಿಳಾ ಮತ್ತು ಮಕ್ಕಳ ಅಭಿವೃದ್ಧಿ, ಕಾರವಾರ & ನಿ.ಆ.ಸಾ.ನಿ. ಬೆಂಗಳೂರು

14. ಗ್ರಾಮೀಣಾಭಿವೃದ್ಧಿ ಮತ್ತು ಪಂಚಾಯತ್ ರಾಜ್ / RURAL DEVELOPMENT AND PANCHAYAT RAJ

14.1 ಎಸ್.ಜಿ.ಎಸ್.ಆರ್.ವೈ., ಎಸ್.ಜಿ.ಎಸ್.ವೈ. ಹಾಗೂ ಇತರ (ಸಂಖ್ಯೆ) / S.J.S.R.Y., S.G.S.Y. and Others (In Nos.) (2014-2015)

Sl. No.	ತಾಲ್ಲೂಕು Taluka	ಅರಣ್ಯ ಇಲಾಖೆ Forest Department		ಸ್ವರ್ಣ ಜಯಂತಿ ಶಹರಿ ರೋಜ್ ಗಾರ್ ಯೋಜನೆ Swarnajayanthi Shahari Rozgar Yojane (SJSRY)			ಸ್ವಗ್ರಾಸ್ತ ಯೋಜನೆಯಡಿ ಪ್ರಯೋಜನ ಪಡೆದ ಗುಂಪು Number of Groups under SGSY*	
		ಅರಣ್ಯ ಪ್ರದೇಶ (ಚ.ಕಿ.ಮೀ.) Forest Area * (Area in Square Kilometers)	ನಟ್ಟಿ ಸಸ್ಯಗಳು (ಲಕ್ಷಗಳಲ್ಲಿ) Saplings Planted (in Lakhs)	ಸ್ವ ಉದ್ಯೋಗ Self Employment	ತರಬೇತಿ Training	ಉದ್ಯೋಗ ವೇತನ (ಮಾನವ ದಿನಗಳು) Wage Employment (Mandays)	ಒಟ್ಟು Total	ಮಹಿಳೆಯರ ಗುಂಪುಗಳು Women Groups
1	2	867	868	869		870	871	872
1	ಅಂಕೋಲಾ Ankola	759.6456	11.31	9	46	0	112	112
2	ಭಟ್ಕಳ Bhatkal	254.7278	3.62	10	74	0	48	48
3	ಹಳಿಯಾಳ Haliyal	511.8480	5.64	19	111	0	21	21
4	ಹೊನ್ನಾವರ Honnavar	575.2507	8.13	9	77	0	20	20
5	ಕಾರವಾರ Karwar	503.1437	12.06	20	320	0	15	15
6	ಕುಮಟಾ Kumta	394.3766	4.14	13	94	0	90	90
7	ಮುಂಡಗೋಡ Mundgod	488.4000	3.20	34	99	0	25	25
8	ಸಿದ್ದಾಪುರ Siddapur	604.6471	9.01	17	77	0	23	23
9	ಶಿರಸಿ Sirsi	1114.3843	13.52	16	157	0	25	25
10	ಸುಪಾ Supa	1888.6225	11.76	23	198	0	61	61
11	ಯಲ್ಲಾಪುರ Yellapur	1201.4606	7.73	28	65	0	94	94
	ಒಟ್ಟು Total	8296.5069	90.11	198	1318	0	534	534

ಮಾಹಿತಿ ಮೂಲ : ಮುಖ್ಯ ಅರಣ್ಯ ಸಂರಕ್ಷಣಾಧಿಕಾರಿಗಳು, ಕೆನರಾ ವೃತ್ತ ಶಿರಸಿ, ಯೋಜನಾ ನಿರ್ದೇಶಕರು, ಜಿಲ್ಲಾ ನಗರಾಭಿವೃದ್ಧಿ ಕೋಶ, ಕಾರವಾರ

14. ಗ್ರಾಮೀಣಾಭಿವೃದ್ಧಿ ಮತ್ತು ಪಂಚಾಯತ್‌ರಾಜ್ / RURAL DEVELOPMENT AND PANCHAYAT RAJ

14.2 ಗ್ರಾಮೀಣಾಭಿವೃದ್ಧಿ ಮತ್ತು ಪಂಚಾಯತ್‌ರಾಜ್ ಇಲಾಖೆಯಡಿಯಲ್ಲಿ ನಿರ್ಮಿಸಿದ ಶೌಚಾಲಯಗಳು (ಸಂಖ್ಯೆ)
No. of Toilets Constructed under Rural Development and Panchayat Raj [In Nos.] (2014-15)

Sl. No.	ತಾಲ್ಲೂಕು Taluka	ವೈಯಕ್ತಿಕ ಕೌಟುಂಬಿಕ ಶೌಚಾಲಯಗಳು Individual Household Toilets	ಸಮುದಾಯ ಶೌಚಾಲಯಗಳ ಸಂಖ್ಯೆ No. of Community Toilets	ಶಾಲೆಗಳ ಶೌಚಾಲಯಗಳ ಸಂಖ್ಯೆ No. of School Toilets	ಅಂಗನವಾಡಿ ಶೌಚಾಲಯಗಳ ಸಂಖ್ಯೆ No. of Anganwadi Toilets
1	2	873	874	875	876
1	ಅಂಕೋಲಾ Ankola	2283	0	0	3
2	ಭಟ್ಕಳ Bhatkal	2962	1	17	3
3	ಹಳಿಯಾಳ Haliyal	3318	0	0	2
4	ಹೊನ್ನಾವರ Honnavar	3927	0	1	0
5	ಕಾರವಾರ Karwar	2280	0	0	1
6	ಕುಮಟಾ Kumta	2096	0	0	3
7	ಮುಂಡಗೋಡ Mundgod	3595	0	0	0
8	ಸಿದ್ದಾಪುರ Siddapur	2034	0	0	1
9	ಶಿರಸಿ Sirsi	3043	1	0	0
10	ಸುಪಾ Supa	3653	0	0	1
11	ಯಲ್ಲಾಪುರ Yellapur	1989	0	0	3
	ಒಟ್ಟು Total	31480	2	18	17

ಮಾಹಿತಿ ಮೂಲ : ಜಿಲ್ಲಾ ಪಂಚಾಯತ, ಉ.ಕ. ಕಾರವಾರ & ನಿ.ಆ.ಸಾ.ನಿ. ಬೆಂಗಳೂರು

14. ಗ್ರಾಮೀಣಾಭಿವೃದ್ಧಿ ಮತ್ತು ಪಂಚಾಯತ್‌ರಾಜ್ / RURAL DEVELOPMENT AND PANCHAYAT RAJ

14.3 ಮಹಾತ್ಮಾ ಗಾಂಧಿ ರಾಷ್ಟ್ರೀಯ ಗ್ರಾಮೀಣ ಉದ್ಯೋಗ ಖಾತ್ರಿ ಯೋಜನೆಯ ಭೌತಿಕ ಪ್ರಗತಿ(ಸಂಖ್ಯೆ)/Physical Progress under MGNREGS During (2014-15) (In Nos.)

Sl. No.	ತಾಲ್ಲೂಕು Taluka	ಮಹಾತ್ಮಾ ಗಾಂಧಿ ರಾಷ್ಟ್ರೀಯ ಗ್ರಾಮೀಣ ಉದ್ಯೋಗ ಖಾತ್ರಿ ಯೋಜನೆಯಡಿ ಸೃಷ್ಟಿಸಲಾದ ಮಾವನ ದಿನಗಳು (ಲಕ್ಷಗಳಲ್ಲಿ) M.G.N.R.E.G.S. Mandays Generated (in lakhs Days)			ಮಹಾತ್ಮಾ ಗಾಂಧಿ ರಾಷ್ಟ್ರೀಯ ಗ್ರಾಮೀಣ ಉದ್ಯೋಗ ಖಾತ್ರಿ ಯೋಜನೆಯ ಭೌತಿಕ ಪ್ರಗತಿ/ Mahathma Gandhi National Rural Employment Guarantee Schemet			
		ಪುರುಷರು Men	ಮಹಿಳೆಯರು Women	ಒಟ್ಟು Total	ಕೆಲಸದ ಚೀಟಿಗಳನ್ನು ವಿತರಿಸುವುದು Job Cards Issued	ಕೆಲಸಕ್ಕಾಗಿ ಬೇಡಿಕೆ ಸಲ್ಲಿಸಿರುವ ಕುಟುಂಬಗಳು Household demanded employment	ಮ.ಗಾಂ.ರಾ.ಗ್ರಾ.ಉ.ಖಾ. ಯೋಜನೆಯಡಿ ಕೆಲಸ ನಿರ್ವಹಿಸಿದ ವ್ಯಕ್ತಿ ಕುಟುಂಬಗಳ ಸಂಖ್ಯೆ/No. of Persons/Households worked under MGNREGS*	100 ದಿನಗಳ ಉದ್ಯೋಗವನ್ನು ಉಪಯೋಗಿಸಿಕೊಂಡ ಕುಟುಂಬಗಳ ಸಂಖ್ಯೆ /No. of Families availing 100 days of employment under MGNREGS
1	2	877	878	879	880	881	882	883
1	ಅಂಕೋಲಾ Ankola	0.48	0.46	0.94	13902	4484	3711	8
2	ಭಟ್ಕಳ Bhatkal	0.26	0.35	0.60	8440	2763	2305	15
3	ಹಳಿಯಾಳ Haliyal	0.27	0.33	0.60	13264	4527	3112	5
4	ಹೊನ್ನಾವರ Honnavar	0.34	0.33	0.67	17286	3297	2985	6
5	ಕಾರವಾರ Karwar	0.16	0.16	0.32	6747	1261	1071	13
6	ಕುಮಟಾ Kumta	0.14	0.35	0.49	18863	2639	2285	7
7	ಮುಂಡಗೋಡ Mundgod	0.59	0.47	1.05	13644	4290	3654	25
8	ಸಿದ್ದಾಪುರ Siddapur	0.28	0.16	0.44	15670	3941	3244	0
9	ಶಿರಸಿ Sirsi	0.60	0.29	0.89	19236	5052	4326	12
10	ಸುಪಾ Supa	0.28	0.34	0.61	9155	3167	2650	10
11	ಯಲ್ಲಾಪುರ Yellapur	1.42	1.26	2.68	11827	4995	4734	391
	ಒಟ್ಟು Total	4.81	4.48	9.29	148034	40416	34077	492

ಮಾಹಿತಿ ಮೂಲ : ಜಿಲ್ಲಾ ಪಂಚಾಯತ, ಉ.ಕ. ಕಾರವಾರ

14. ಗ್ರಾಮೀಣಾಭಿವೃದ್ಧಿ ಮತ್ತು ಪಂಚಾಯತ್‌ರಾಜ್ / RURAL DEVELOPMENT AND PANCHAYAT RAJ

14.4 ಕುಡಿಯುವ ನೀರಿನ ಸೌಲಭ್ಯವಿರುವ ಜನವಸತಿಗಳು (ಸಂಖ್ಯೆ)
No. of Villages Habitations having drinking water supply (LPCD) (In Nos.) (2014-15)

Sl. No.	ತಾಲ್ಲೂಕು Taluka	ಜನವಸತಿಗಳ ಸಂಖ್ಯೆ# No. of Habitations	>0 - <25%	>25 - <50%	>50 - <75%	>75 - <100%	>100%
1	2	884	885	886	887	888	889
1	ಅಂಕೋಲಾ Ankola	376	29	5	12	56	274
2	ಭಟ್ಕಳ Bhatkal	428	36	92	165	66	69
3	ಹಳಿಯಾಳ Haliyal	187	7	81	41	1	56
4	ಹೊನ್ನಾವರ Honnavar	1035	50	118	126	231	509
5	ಕಾರವಾರ Karwar	463	2	29	30	52	350
6	ಕುಮಟಾ Kumta	510	2	134	123	74	177
7	ಮುಂಡಗೋಡ Mundgod	182	15	11	21	29	106
8	ಸಿದ್ದಾಪುರ Siddapur	1304	82	109	208	195	710
9	ಶಿರಸಿ Sirsi	1472	58	428	387	223	376
10	ಸುಪಾ Supa	471	5	45	40	46	335
11	ಯಲ್ಲಾಪುರ Yellapur	981	66	128	172	111	504
	ಒಟ್ಟು Total	7409	352	1180	1325	1084	3466

ಮಾಹಿತಿ ಮೂಲ : ಕಾರ್ಯನಿರ್ವಾಹಕ ಅಭಿಯಂತರರು, ಗ್ರಾಮೀಣ ಕುಡಿಯುವ ನೀರು ಮತ್ತು ನೈರ್ಮಲ್ಯ ವಿಭಾಗ, ಕಾರವಾರ

14. ಗ್ರಾಮೀಣಾಭಿವೃದ್ಧಿ ಮತ್ತು ಪಂಚಾಯತ್‌ರಾಜ್ / RURAL DEVELOPMENT AND PANCHAYAT RAJ

14.5 ಕುಡಿಯುವ ನೀರಿನ ವಿವಿಧ ಸೌಲಭ್ಯಗಳು (ಸಂಖ್ಯೆ) / Different Schemes of drinking Water Supply Facilities (In Nos.) (2014-15)

Sl. No.	ತಾಲ್ಲೂಕು Taluka	ಕೊಳವೆ ಬಾವಿಗಳು Bore Wells		ಕೊಳವೆ ನೀರು ಸರಬರಾಜು ಯೋಜನೆಗಳು Piped Water Supply Schemes		ಕಿರು ನೀರು ಸರಬರಾಜು ಯೋಜನೆಗಳು Mini Water Supply Schemes	
		ವರ್ಷದಲ್ಲಿ ಪೂರೈಸಿದ Provided During the current year	ಒಟ್ಟು Total	ವರ್ಷದಲ್ಲಿ ಅಳವಡಿಸಿದ Provided During the current year	ಒಟ್ಟು Total	ವರ್ಷದಲ್ಲಿ ಅಳವಡಿಸಿದ Provided During the current year	ಒಟ್ಟು Total
1	2	890	891	892	893	894	895
1	ಅಂಕೋಲಾ Ankola	5	567	1	85	0	146
2	ಭಟ್ಕಳ Bhatkal	10	431	4	10	0	68
3	ಹಳಿಯಾಳ Haliyal	40	717	13	102	3	93
4	ಹೊನ್ನಾವರ Honnavar	6	830	2	67	0	154
5	ಕಾರವಾರ Karwar	0	316	7	36	1	93
6	ಕುಮಟಾ Kumta	0	645	17	46	13	166
7	ಮುಂಡಗೋಡ Mundgod	29	725	7	79	2	87
8	ಸಿದ್ದಾಪುರ Siddapur	3	553	1	53	7	109
9	ಶಿರಸಿ Sirsi	9	1117	7	128	1	154
10	ಸುಪಾ Supa	12	382	9	33	7	237
11	ಯಲ್ಲಾಪುರ Yellapur	30	1143	9	40	5	97
	ಒಟ್ಟು Total	144	7426	77	679	39	1404

ಮಾಹಿತಿ ಮೂಲ : ಕಾರ್ಯನಿರ್ವಾಹಕ ಅಭಿಯಂತರರು, ಗ್ರಾಮೀಣ ಕುಡಿಯುವ ನೀರು ಮತ್ತು ನೈರ್ಮಲ್ಯ ವಿಭಾಗ, ಕಾರವಾರ

15. ವಸತಿ / HOUSING

15.1 ಜನಗಣತಿಯಂತೆ ಕಟ್ಟಡಗಳ ವಿವಿಧ ರೀತಿಯ ಉಪಯೋಗ (2011ರ ಜನಗಣತಿ)
Census Houses and their used to which they put (As per 2011 Census)

Sl. No.	ತಾಲ್ಲೂಕು Taluka	No. of Census Houses			Occupied Census Houses used as			
		ಒಟ್ಟು ಜನಗಣತಿ ಮನೆಗಳ ಸಂಖ್ಯೆ Total no. of Census houses	ಖಾಲಿ ಇರುವ ಶೇಕಡೆ ಮನೆಗಳ ಸಂಖ್ಯೆ No. of Vacant houses (%)	ವಾಸವಿರುವ ಶೇಕಡೆ ಮನೆಗಳ ಸಂಖ್ಯೆ No. of Occupied houses (%)	ವಾಸದ ಮನೆ Residence (%)	ಮನೆ ಮತ್ತು ಇತರೆ ಉಪಯೋಗ Residence cum other use (%)	ಅಂಗಡಿ ಕಚೇರಿ Shop Office (%)	ಶಾಲೆ ಕಾಲೇಜು School College (%)
1	2	896	897	898	899	900	901	902
1	ಅಂಕೋಲಾ Ankola							
2	ಭಟ್ಕಳ Bhatkal							
3	ಹಳಿಯಾಳ Haliyal							
4	ಹೊನ್ನಾವರ Honnavar							
5	ಕಾರವಾರ Karwar							
6	ಕುಮಟಾ Kumta							
7	ಮುಂಡಗೋಡ Mundgod							
8	ಸಿದ್ದಾಪುರ Siddapur							
9	ಶಿರಸಿ Sirsi							
10	ಸುಪಾ Supa							
11	ಯಲ್ಲಾಪುರ Yellapur							
	ಒಟ್ಟು Total	474792	10.00	90.00	72.60	1.30	6.20	1.30

ಮಾಹಿತಿ ಮೂಲ : 2011 ರ ಜನಗಣತಿ (ತಾಲ್ಲೂಕುವಾರು ಮಾಹಿತಿ ಲಭ್ಯವಿಲ್ಲ)

15. ವಸತಿ / HOUSING

15.2 2011ರ ಜನಗಣತಿಯಂತೆ ವಿದ್ಯುತ್ ಬೆಳಕನ್ನು ಹೊಂದಿರುವ ಶೇಕಡೆವಾರು ಕುಟುಂಬಗಳ ವಿವರ
Distribution of Households by source of Lighting 2011 Census (%)

Sl. No.	ತಾಲ್ಲೂಕು Taluka	ಒಟ್ಟು ಕುಟುಂಬಗಳ ಸಂಖ್ಯೆ Total No. of Households	ವಿದ್ಯುಚ್ಛಕ್ತಿ Electricity (%)	ಸೀಮೆ ಎಣ್ಣೆ Kerosene (%)	ಸೋಲಾರ್ Solar Energy (%)	ಇತರೆ Any* Other (%)	ವಿದ್ಯುಚ್ಛಕ್ತಿ ರಹಿತ No. Lighting (%)
1	2	903	904	905	906	907	908
1	ಅಂಕೋಲಾ Ankola	25476					
2	ಭಟ್ಕಳ Bhatkal	30529					
3	ಹಳಿಯಾಳ Haliyal	37336					
4	ಹೊನ್ನಾವರ Honnavar	37750					
5	ಕಾರವಾರ Karwar	40330					
6	ಕುಮಟಾ Kumta	35023					
7	ಮುಂಡಗೋಡ Mundgod	21931					
8	ಸಿದ್ದಾಪುರ Siddapur	23261					
9	ಶಿರಸಿ Sirsi	43091					
10	ಸುಪಾ Supa	11648					
11	ಯಲ್ಲಾಪುರ Yellapur	18155					
	ಒಟ್ಟು Total	324530	90.90	8.40	0.40	0.10	0.20

ಮಾಹಿತಿ ಮೂಲ : 2011ರ ಜನಗಣತಿ (ತಾಲ್ಲೂಕುವಾರು ಮಾಹಿತಿ ಲಭ್ಯವಿಲ್ಲ)

15. ವಸತಿ / HOUSING

15.3 2011ರ ಜನಗಣತಿಯಂತೆ ವಾಸದ ಕುಟುಂಬಗಳಿಗೆ ಕುಡಿಯುವ ನೀರಿನ ಹಂಚಿಕೆ ಮೂಲಗಳು (%) /
Distribution of Households by source of Drinking Water - 2011 census (%)

Sl. No.	ತಾಲ್ಲೂಕು Taluka	ಒಟ್ಟು ಕುಟುಂಬಗಳ ಸಂಖ್ಯೆ Total No. of Households	ಕುಡಿಯುವ ನೀರಿನ ಮೂಲ / Source of Drinking Water							
			ಕೊಳಾಯಿ Tap (%)	ಬಾವಿ Well (%)	ಕೈಪಂಪು Handpump (%)	ಕೊಳವೆ ಬಾವಿ Tubewell (%)	ಕೆರೆ, ಕೊಳ, ಹೊಂಡ Tank, Pond, Lake (%)	ನದಿಗಳು ಕಾಲುವೆಗಳು River, Canal (%)	ಚಿಲುಮೆ Spring (%)	ಇನ್ನಿತರೆ Any Other %
1	2	909	910	911	912	913	914	915	916	917
1	ಅಂಕೋಲಾ Ankola	25476								
2	ಭಟ್ಕಳ Bhatkal	30529								
3	ಹಳಿಯಾಳ Haliyal	37336								
4	ಹೊನ್ನಾವರ Honnavar	37750								
5	ಕಾರವಾರ Karwar	40330								
6	ಕುಮಟಾ Kumta	35023								
7	ಮುಂಡಗೋಡ Mundgod	21931								
8	ಸಿದ್ದಾಪುರ Siddapur	23261								
9	ಶಿರಸಿ Sirsi	43091								
10	ಸುಪಾ Supa	11648								
11	ಯಲ್ಲಾಪುರ Yellapur	18155								
	ಒಟ್ಟು Total	324530	27.44	60.42	3.00	4.35	1.49	0.88	1.42	1.00

ಮಾಹಿತಿ ಮೂಲ : 2011ರ ಜನಗಣತಿ (ತಾಲೂಕಾವಾರು ಮಾಹಿತಿ ಲಭ್ಯವಿಲ್ಲ)

15. ವಸತಿ / HOUSING

15.4 2011ರ ಜನಗಣತಿಯಂತೆ ಅಡುಗೆ ಸಿದ್ಧಪಡಿಸಲು ಉಪಯೋಗಿಸುವ ವಿವಿಧ ರೀತಿಯ ಇಂಧನವನ್ನು ಬಳಸುವ ಕುಟುಂಬಗಳ ವಿವರ (%) /
Distribution of Households by type of fuel used for Cooking (As per 2011 Census) (%)

Sl. No.	ತಾಲ್ಲೂಕು Taluka	ಒಟ್ಟು ಕುಟುಂಬಗಳ ಸಂಖ್ಯೆ Total No. of Households	ಸೌದೆ Firewood (%)	ಸೀಮೆಎಣ್ಣೆ Kerosene (%)	ಅಡುಗೆ ಅನಿಲ LPG (%)	ವಿದ್ಯುತ್‌ಚಕ್ತೆ Electricity (%)	ಗೊಬ್ಬರ ಅನಿಲ Gobar Gas (%)	ಇತರೆ Others (%)	ಅಡುಗೆ ಮಾಡದಿರುವ No Cooking (%)	
										1
1	ಅಂಕೋಲಾ Ankola	25476								
2	ಭಟ್ಕಳ Bhatkal	30529								
3	ಹಳಿಯಾಳ Haliyal	37336								
4	ಹೊನ್ನಾವರ Honnavar	37750								
5	ಕಾರವಾರ Karwar	40330								
6	ಕುಮಟಾ Kumta	35023								
7	ಮುಂಡಗೋಡ Mundgod	21931								
8	ಸಿದ್ದಾಪುರ Siddapur	23261								
9	ಶಿರಸಿ Sirsi	43091								
10	ಸುಪಾ Supa	11648								
11	ಯಲ್ಲಾಪುರ Yellapur	18155								
	ಒಟ್ಟು Total	324530	66.30	1.10	27.60	0.30	3.50	0.00	0.30	

ಮಾಹಿತಿ ಮೂಲ : 2011ರ ಜನಗಣತಿ (ತಾಲೂಕಾವಾರು ಮಾಹಿತಿ ಲಭ್ಯವಿಲ್ಲ)

15. ವಸತಿ / HOUSING

15.5 & 15.6 ಆಶ್ರಯ/ಬಸವ ಯೋಜನೆ, ಡಾ. ಬಿ.ಆರ್. ಅಂಬೇಡ್ಕರ್ ಗ್ರಾಮೀಣ ವಸತಿ ಯೋಜನೆಯಡಿಯಲ್ಲಿ ನಿರ್ಮಿಸಿದ ಮನೆಗಳು
Number of Houses Constructed Under Ashraya/Basava, Dr. B.R. Ambedkar Rural Housing Schemes

Sl. No.	ತಾಲ್ಲೂಕು Taluka	ಆಶ್ರಯ/ಬಸವ ಯೋಜನೆ ಪ್ರಸ್ತುತ ವರ್ಷ Current Year 2014-15				ಡಾ. ಬಿ. ಆರ್. ಅಂಬೇಡ್ಕರ್ ಗ್ರಾಮೀಣ ವಸತಿ ಯೋಜನೆ ಪ್ರಸ್ತುತ ವರ್ಷ / Current Year 2014-15		
		ಪರಿಶಿಷ್ಟ ಜಾತಿ Scheduled Caste	ಪರಿಶಿಷ್ಟ ಪಂಗಡ Scheduled Tribe	ಇತರೆ Others	ಒಟ್ಟು Total	ಪರಿಶಿಷ್ಟ ಜಾತಿ Scheduled Caste	ಪರಿಶಿಷ್ಟ ಪಂಗಡ Scheduled Tribe	ಒಟ್ಟು Total
1	2	926	927	928	929	930	931	932
1	ಅಂಕೋಲಾ Ankola	28	10	727	765	0	0	0
2	ಭಟ್ಕಳ Bhatkal	9	22	223	264	0	0	0
3	ಹಳಿಯಾಳ Haliyal	89	21	261	371	1	0	1
4	ಹೊನ್ನಾವರ Honnavar	17	0	675	692	0	0	0
5	ಕಾರವಾರ Karwar	5	1	74	80	0	0	0
6	ಕುಮಟಾ Kumta	13	1	446	460	0	0	0
7	ಮುಂಡಗೋಡ Mundgod	85	33	374	492	0	0	0
8	ಸಿದ್ದಾಪುರ Siddapur	18	1	419	438	1	0	1
9	ಶಿರಸಿ Sirsi	87	7	401	495	0	0	0
10	ಸುಪಾ Supa	27	8	260	295	1	0	1
11	ಯಲ್ಲಾಪುರ Yellapur	48	41	250	339	0	1	1
	ಒಟ್ಟು Total	426	145	4110	4681	3	1	4

ಮಾಹಿತಿ ಮೂಲ : ಜಿಲ್ಲಾ ಪಂಚಾಯತ, ಕಾರವಾರ & ನಿ.ಆ.ಸಾ.ನಿ. ಬೆಂಗಳೂರು

15. ವಸತಿ / HOUSING

15.7 ಇಂದಿರಾ ಆವಾಸ್ ಯೋಜನೆಯಡಿಯಲ್ಲಿ ನಿರ್ಮಿಸಿದ ಮನೆಗಳು (ಸಂಖ್ಯೆ)
Number of Houses Constructed Under IAY Schemes [In Nos.] (2014-15)

Sl. No.	ತಾಲ್ಲೂಕು Taluka	ಇಂದಿರಾ ಆವಾಸ್ ಯೋಜನೆ ಪ್ರಸ್ತುತ ವರ್ಷ Current Year 2014-15				
		ಪರಿಶಿಷ್ಟ ಜಾತಿ Scheduled Caste	ಪರಿಶಿಷ್ಟ ಪಂಗಡ Scheduled Tribe	ಇತರೆ ಹಿಂಪಡವರ್ಗ Other Backward Classes	ಇತರೆ Others	ಒಟ್ಟು Total
1	2	933	934	935	936	937
1	ಅಂಕೋಲಾ Ankola	17	3	0	36	56
2	ಭಟ್ಕಳ Bhatkal	17	21	0	43	81
3	ಹಳಿಯಾಳ Haliyal	34	26	0	288	348
4	ಹೊನ್ನಾವರ Honnavar	7	0	0	105	112
5	ಕಾರವಾರ Karwar	4	2	0	68	74
6	ಕುಮಟಾ Kumta	8	0	0	33	41
7	ಮುಂಡಗೋಡ Mundgod	145	30	0	194	369
8	ಸಿದ್ದಾಪುರ Siddapur	14	0	0	88	102
9	ಶಿರಸಿ Sirsi	48	9	0	106	163
10	ಸುಪಾ Supa	46	7	0	540	593
11	ಯಲ್ಲಾಪುರ Yellapur	15	18	0	33	66
	ಒಟ್ಟು Total	355	116	0	1534	2005

ಮಾಹಿತಿ ಮೂಲ : ಜಿಲ್ಲಾ ಪಂಚಾಯತ, ಉ.ಕ., ಕಾರವಾರ

16. ಇಂಧನ / ENERGY

16.1 ವಿದ್ಯುಚ್ಛಕ್ತಿ ಒದಗಿಸಿದ ಗ್ರಾಮಗಳು, ಉಪಗ್ರಾಮಗಳು ಮತ್ತು ಐ.ಪಿ. ಸೆಟ್‌ಗಳು ಸಂಖ್ಯೆ/No. of Electrified Villages, Hamlets & IP Sets (in Nos.) (2014-15)

Sl. No.	ತಾಲ್ಲೂಕು Taluka	ಭಾಗ್ಯಜ್ಯೋತಿ/ಕುಟೀರ ಜ್ಯೋತಿ ಫಲಾನುಭವಿಗಳು under Bhagyajyoti/ Kutirajyoti	ವಿದ್ಯುಚ್ಛಕ್ತಿ ಒದಗಿಸಿದ Electrified upto 31.03.2015 (Cumulative)			ವಿದ್ಯುಚ್ಛಕ್ತಿ ಒದಗಿಸಿದ Electrified upto 31.03.2015 (Cumulative)		
			ಗ್ರಾಮಗಳು Villages	ಉಪ ಗ್ರಾಮಗಳು Hamlets	ಐ.ಪಿ. ಸೆಟ್‌ಗಳು I.P. Sets	ಗ್ರಾಮಗಳು Villages	ಉಪ ಗ್ರಾಮಗಳು Hamlets	ಐ.ಪಿ. ಸೆಟ್‌ಗಳು I.P. Sets
1	2	938	939	940	941	942	943	944
1	ಅಂಕೋಲಾ Ankola	5173	86	272	5009	0	8	15
2	ಭಟ್ಕಳ Bhatkal	3051	60	370	5269	0	0	72
3	ಹಳಿಯಾಳ Haliyal	12082	129	207	3461	0	0	0
4	ಹೊನ್ನಾವರ Honnavar	2579	92	903	12148	0	26	43
5	ಕಾರವಾರ Karwar	1830	56	453	3679	0	5	5
6	ಕುಮಟಾ Kumta	3262	114	403	8509	0	8	22
7	ಮುಂಡಗೋಡ Mundgod	7885	94	48	2359	0	0	0
8	ಸಿದ್ದಾಪುರ Siddapur	4042	197	1304	3654	0	0	0
9	ಶಿರಸಿ Sirsi	6958	229	1242	7123	0	0	0
10	ಸುಪಾ Supa	5895	103	412	381	14	77	0
11	ಯಲ್ಲಾಪುರ Yellapur	3920	126	981	3719	0	0	0
	ಒಟ್ಟು Total	56677	1286	6595	55311	14	124	157

ಮಾಹಿತಿ ಮೂಲ : ಕಾರ್ಯನಿರ್ವಾಹಕ ಅಭಿಯಂತರರು, ಹೆಸ್ಕಾಂ, ಕಾರವಾರ, ಶಿಶಿರ್

16. ಇಂಧನ / ENERGY

16.2 ವಲಯವಾರು ವಿದ್ಯುಚ್ಛಕ್ತಿಯ ಬಳಕೆದಾರರು (ಸಂಖ್ಯೆ)
Sectorwise Electricity Consumers [In Nos.] (31-03-2015)

Sl. No.	ತಾಲ್ಲೂಕು Taluka	ಗೃಹಬಳಕೆ Domestic	ಕೈಗಾರಿಕೆ Industrial	ವಾಣಿಜ್ಯ ಬಳಕೆ Commercial Consumption	ನೀರಾವರಿ ಐ.ಪಿ. ಸೆಟ್‌ಗಳು I.P. Sets	ಇತರೆ Others	ಒಟ್ಟು Total
1	2	945	946	947	948	949	950
1	ಅಂಕೋಲಾ Ankola	24591	530	3310	5009	5968	39408
2	ಭಟ್ಕಳ Bhatkal	31034	495	4540	5269	4010	45348
3	ಹಳಿಯಾಳ Haliyal	23552	367	1563	3461	555	29498
4	ಹೊನ್ನಾವರ Honnavar	36811	615	4152	12148	3216	56942
5	ಕಾರವಾರ Karwar	47807	964	5812	3679	3367	61629
6	ಕುಮಟಾ Kumta	34134	864	4649	8509	4605	52761
7	ಮುಂಡಗೋಡ Mundgod	21325	401	1642	2359	620	26347
8	ಸಿದ್ದಾಪುರ Siddapur	23489	268	1685	3654	536	29632
9	ಶಿರಸಿ Sirsi	47486	785	5257	7123	1142	61793
10	ಸುಪಾ Supa	25315	400	2793	381	538	29427
11	ಯಲ್ಲಾಪುರ Yellapur	19059	289	1484	3719	536	25087
	ಒಟ್ಟು Total	334603	5978	36887	55311	25093	457872

ಮಾಹಿತಿ ಮೂಲ : ಕಾರ್ಯನಿರ್ವಾಹಕ ಅಭಿಯಂತರರು, ಹೆಸ್ಕಾಂ, ಕಾರವಾರ, ಶಿಶಿರ್

16. ಇಂಧನ / ENERGY

16.3 ವಲಯವಾರು ವಿದ್ಯುಚ್ಛಕ್ತಿಯ ಬಳಕೆ Sectorwise Electricity Consumption (2014-15)

Sl. No.	ತಾಲ್ಲೂಕು Taluka	ವಿದ್ಯುಚ್ಛಕ್ತಿ ಬಳಕೆ (MU ಒಯುನಿಟ್‌ಗಳಲ್ಲಿ) / Electricity Consumption (in Million units)							ವಿದ್ಯುಚ್ಛಕ್ತಿ ಬಳಕೆಯಿಂದ ಬರುವ ಆದಾಯ Income from electricity consumption (Rs. in lakhs)
		ಗೃಹಬಳಕೆ Domestic	ಕೈಗಾರಿಕೆ Industrial	ವಾಣಿಜ್ಯ ಬಳಕೆ Commercial Consumption	ನೀಲಾವರಿ ಐ.ಪಿ. ಸೆಟ್‌ಗಳು I.P. Sets	ದಾರಿದೀಪಗಳು Street Lightes	ಇತರೆ Others	ಒಟ್ಟು Total	
1	2	951	952	953	954	955	956	957	958
1	ಅಂಕೋಲಾ Ankola	9.91	1.68	2.83	4.67	0.80	10.79	30.68	2393.00
2	ಭಟ್ಕಳ Bhatkal	25.90	2.26	6.11	4.20	1.09	4.37	43.93	2981.35
3	ಹಳಿಯಾಳ Haliyal	8.29	1.10	1.54	26.19	0.54	12.33	49.99	2622.77
4	ಹೊನ್ನಾವರ Honnavar	18.44	2.44	4.16	9.12	0.56	2.69	37.41	2309.74
5	ಕಾರವಾರ Karwar	24.87	2.03	6.97	8.30	3.50	54.41	100.08	6492.30
6	ಕುಮಟಾ Kumta	18.12	3.34	6.04	6.09	0.76	4.19	38.54	2488.50
7	ಮುಂಡಗೋಡೆ Mundgod	7.74	1.06	1.76	14.22	1.12	3.11	29.00	1404.41
8	ಸಿದ್ದಾಪುರ Siddapur	7.54	0.68	0.03	2.33	0.55	3.89	15.02	742.33
9	ಶಿರಸಿ Sirsi	22.96	3.69	5.77	16.72	2.61	15.16	66.90	3299.90
10	ಸುಪಾ Supa	11.12	21.41	3.04	0.98	0.14	5.86	42.54	2493.82
11	ಯಲ್ಲಾಪುರ Yellapur	6.95	2.63	1.98	3.46	0.08	4.02	19.11	978.80
	ಒಟ್ಟು Total	161.82	42.31	40.24	96.28	11.75	120.81	473.21	28206.92

ಮಾಹಿತಿ ಮೂಲ : ಕಾರ್ಯನಿರ್ವಾಹಕ ಅಭಿಯಂತರರು, ಹೆಸ್ರಾಂ, ಕಾರವಾರ, ಶಿರಸಿ

17. ಇತರೆ ಮಾಹಿತಿಗಳು / MISCELLANEOUS

17.1 ಅಬಕಾರಿ ಅಂಗಡಿಗಳು ಮತ್ತು ಬಳಸಿದ ಮದ್ಯಪಾನೀಯ (ಸಂಖ್ಯೆ) Excise Shop and Consumption of Liquor (In Nos) (2014-15)

Sl. No.	ತಾಲ್ಲೂಕು Taluka	ಅಬಕಾರಿ ಅಂಗಡಿಗಳು Excise Shops	ಬಳಸಿದ ಪಾನೀಯ Consumption of Liquor (Lakh CB's)		ಅಬಕಾರಿ ಆದಾಯ (ಕೋಟಿ ರೂ.ಗಳಲ್ಲಿ) Income from Excise (Rs. in Crores)
			ಮದ್ಯ IML Liquor	ಬೀರ್ Beer	
1	2	959	960	961	962
1	ಅಂಕೋಲಾ Ankola	15	0.64	0.41	0.53
2	ಭಟ್ಕಳ Bhatkal	12	1.00	0.64	0.36
3	ಹಳಿಯಾಳ Haliyal	24	1.26	0.6	1.13
4	ಹೊನ್ನಾವರ Honnavar	17	0.95	0.7	1.86
5	ಕಾರವಾರ Karwar	17	0.26	0.42	1.71
6	ಕುಮಟಾ Kumta	25	1.31	0.84	0.79
7	ಮುಂಡಗೋಡೆ Mundgod	5	0.73	0.23	0.19
8	ಸಿದ್ದಾಪುರ Siddapur	7	0.61	0.17	0.17
9	ಶಿರಸಿ Sirsi	21	1.38	0.57	0.84
10	ಸುಪಾ Supa	2	0.07	0.07	0.04
11	ಯಲ್ಲಾಪುರ Yellapur	9	0.64	0.23	0.37
	ಒಟ್ಟು Total	154	8.85	4.88	7.99

ಮಾಹಿತಿ ಮೂಲ : ಅಬಕಾರಿ ಅಧೀಕ್ಷಕರು, ಕಾರವಾರ

17. ಇತರೆ ಮಾಹಿತಿಗಳು / MISCELLANEOUS

17.2 ಸಾಮಾಜಿಕ ಭದ್ರತೆಯ ಯೋಜನೆಗಳಡಿಯಲ್ಲಿ ಪ್ರಯೋಜನ ಪಡೆಯುತ್ತಿರುವ ಪಿಂಚಣಿದಾರರು (ಸಂಖ್ಯೆ)
No. of Pensioners under Social Schemes (31-03-2014) (In Nos.)

Sl. No.	ತಾಲ್ಲೂಕು Taluka	ವೃದ್ಧಾಪ್ಯ ವೇತನದಾರರು Old Age Pensioners	ಇಂದಿರಾ ಗಾಂಧಿ ರಾಷ್ಟ್ರೀಯ ವೃದ್ಧಾಪ್ಯ ವೇತನದಾರರು Indira Gandhi National Old Age Pensioners (including OAP)	ವಿಧವಾ ವೇತನದಾರರು Widow Pensioners	ಅಂಗವಿಕಲ ವೇತನದಾರರು Disabled Pensioners	ಅಂಗವಿಕಲ ವೇತನದಾರರು Disabled Pensioners (PHP-75%)	ಸಂಧ್ಯಾ ಸುರಕ್ಷಾ Sandhya Suraksha	ಒಟ್ಟು Total
1	2	963	964	965	966	967	968	969
1	ಅಂಕೋಲಾ Ankola	117	9	3954	1400	572	3651	9703
2	ಭಟ್ಕಳ Bhatkal	175	4	2760	1102	527	3340	7903
3	ಹಳಿಯಾಳ Haliyal	403	12	2809	881	646	3992	8743
4	ಹೊನ್ನಾವರ Honnavar	174	20	3875	1263	529	6122	11983
5	ಕಾರವಾರ Karwar	71	1163	3241	783	444	2814	8516
6	ಕುಮಟಾ Kumta	114	34	3926	1429	566	6129	12198
7	ಮುಂಡಗೋಡ Mundgod	437	625	1901	626	415	1201	5205
8	ಸಿದ್ದಾಪುರ Siddapur	69	214	1076	531	343	775	3008
9	ಶಿರಸಿ Sirsi	196	1024	1961	721	346	965	5213
10	ಸುಪಾ Supa	287	210	1246	370	175	2061	4349
11	ಯಲ್ಲಾಪುರ Yellapur	248	955	1407	524	321	1443	4898
	ಒಟ್ಟು Total	2291	4270	28156	9630	32493	32493	81724

ಮಾಹಿತಿ ಮೂಲ : ಜಿಲ್ಲಾಧಿಕಾರಿಗಳು, ಉತ್ತರ ಕನ್ನಡ, ಕಾರವಾರ & ನಿ.ಆ.ಸಾ.ನಿ. ಬೆಂಗಳೂರು

17. ಇತರೆ ಮಾಹಿತಿಗಳು / MISCELLANEOUS

17.3 ಜನನ ಮರಣ ನೋಂದಣಿ / Registration of Birth and Death

Sl. No.	ತಾಲ್ಲೂಕು Taluka	ನೋಂದಣಿ ಘಟಕಗಳು Registration Units			ನೋಂದಣಿಯಾದ ಘಟಕಗಳು Registered Events (Year 2014)						ವಿಳಂಬ ನೋಂದಣಿಯಾದ ಘಟಕಗಳು Late Registered Events (Year 2014)					
		ನೋಂದಣಿ ಘಟಕಗಳು Registration Units	ಉಪನೋಂದಣಿ ಘಟಕಗಳು Sub Registration Units	ಒಟ್ಟು Total	ಜನನ Birth			ಮರಣ Death			ಜನನ Birth			ಮರಣ Death		
					ಗಂಡು	ಹೆಣ್ಣು	ಒಟ್ಟು	ಗಂಡು	ಹೆಣ್ಣು	ಒಟ್ಟು	ಗಂಡು	ಹೆಣ್ಣು	ಒಟ್ಟು	ಗಂಡು	ಹೆಣ್ಣು	ಒಟ್ಟು
1	2	970			971	972	973	974	975	976	977	978	979	980	981	982
1	ಅಂಕೋಲಾ Ankola	87	6	93	400	374	774	547	328	875	111	81	192	22	12	34
2	ಭಟ್ಕಳ Bhatkal	65	6	71	1564	1373	2937	575	422	997	195	104	299	53	35	88
3	ಹಳಿಯಾಳ Haliyal	132	9	141	2059	1732	3791	623	449	1072	282	84	366	42	37	79
4	ಹೊನ್ನಾವರ Honnavar	94	10	104	1854	1751	3605	665	459	1124	234	135	369	77	47	124
5	ಕಾರವಾರ Karwar	55	14	69	1141	1073	2214	579	464	1043	104	82	186	34	25	59
6	ಕುಮಟಾ Kumta	120	8	128	1588	1722	3310	766	615	1381	68	49	117	52	57	109
7	ಮುಂಡಗೋಡ Mundgod	92	6	98	1056	1003	2059	323	208	531	128	109	237	4	7	11
8	ಸಿದ್ದಾಪುರ Siddapur	197	8	205	978	854	1832	357	224	581	25	13	38	17	12	29
9	ಶಿರಸಿ Sirsi	229	11	240	2575	2339	4914	681	481	1162	73	26	99	7	7	14
10	ಸುಪಾ Supa	121	8	129	382	306	688	153	117	270	93	54	147	8	4	12
11	ಯಲ್ಲಾಪುರ Yellapur	126	10	136	568	555	1123	280	191	471	90	34	124	22	18	40
	ಒಟ್ಟು Total	1318	96	1414	14165	13082	27247	5549	3958	9507	1403	771	2174	338	261	599

ಮಾಹಿತಿ ಮೂಲ : ಜಿಲ್ಲಾ ಸಂಖ್ಯಾ ಸಂಗ್ರಹಣಾಧಿಕಾರಿಗಳು, ಕಾರವಾರ

HPCRRI - INDICATORS
YEAR : 2014-15
ADDITIONAL INFORMATION TO DAG

2014-15 ರ ವ್ಯವಸಾಯ ಮತ್ತು ಪೂರಕ ಸೂಚ್ಯಂಕಗಳು/Indicators Regarding Agriculture & Allied 2014-15

Sl. No.	ತಾಲ್ಲೂಕಿನ ಹೆಸರು Name of the Taluka	ಒಟ್ಟು ಎಲ್ಲಾ ಬೆಳೆಗಳ ಕ್ಷೇತ್ರ Total cropped area	ನಿವ್ವಳ ಬಿತ್ತನೆಯಾದ ಕ್ಷೇತ್ರ Net area sown	ಒಟ್ಟು ಎಲ್ಲಾ ಬೆಳೆಗಳ ಕ್ಷೇತ್ರಕ್ಕೆ ಪ್ರತಿಶತ ನಿವ್ವಳ ಬಿತ್ತನೆಯಾದ ಕ್ಷೇತ್ರ % of Total cropped area to net area sown	ಒಟ್ಟು ಆಹಾರ ಧಾನ್ಯಗಳ ಕ್ಷೇತ್ರ Area under total food grains	ಒಟ್ಟು ಎಲ್ಲಾ ಬೆಳೆಗಳ ಕ್ಷೇತ್ರ Total cropped area	ಒಟ್ಟು ಎಲ್ಲಾ ಬೆಳೆಗಳ ಕ್ಷೇತ್ರಕ್ಕೆ ಪ್ರತಿಶತ ಆಹಾರ ಧಾನ್ಯಗಳು % of Area under food grains	ಒಟ್ಟು ತೋಟಗಾರಿಕೆ ಬೆಳೆಗಳ ಕ್ಷೇತ್ರ Area under Horticultural crops	ಒಟ್ಟು ಎಲ್ಲಾ ಬೆಳೆಗಳ ಕ್ಷೇತ್ರ Total cropped area	ಎಲ್ಲಾ ಬೆಳೆಗಳ ಕ್ಷೇತ್ರಕ್ಕೆ ಪ್ರತಿಶತ ತೋಟಗಾರಿಕೆ ಬೆಳೆಗಳು % of Area under Horticultural Crops to Total cropped area
1	2	3	4	5	6	7	8	9	10	11
	Code No.			A1			A2			A3
1	ಅಂಕೋಲಾ Ankola	8643	7620	113.43	5628	8643	65.12	2265	8643	26.21
2	ಭಟ್ಕಳ Bhatkal	6502	5618	115.74	4028	6502	61.95	2042	6502	31.41
3	ಹಳಿಯಾಳ Haliyal	22039	20718	106.38	15481	22039	70.24	655	22039	2.97
4	ಹೊನ್ನಾವರ Honnavar	10542	9083	116.06	4351	10542	41.27	5795	10542	54.97
5	ಕಾರವಾರ Karwar	3753	3551	105.69	2180	3753	58.09	1558	3753	41.51
6	ಕುಮಟಾ Kumta	9707	8471	114.59	5256	9707	54.15	3699	9707	38.11
7	ಮುಂಡಗೋಡ Mundgod	15290	14461	105.73	12072	15290	78.95	2593	15290	16.96
8	ಸಿದ್ದಾಪುರ Siddapur	12449	11058	112.58	6620	12449	53.18	5598	12449	44.97
9	ಶಿರಸಿ Sirsi	19342	17339	111.55	9745	19342	50.38	8866	19342	45.84
10	ಸುಪಾ Supa	6146	5765	106.61	5027	6146	81.79	997	6146	16.22
11	ಯಲ್ಲಾಪುರ Yellapur	8662	8297	104.40	4148	8662	47.89	4167	8662	48.11
	ಒಟ್ಟು Total	123075	111981	109.91	74536	123075	60.56	38235	123075	31.07

2014-15ರ ವ್ಯವಸಾಯ ಮತ್ತು ಪೂರಕ ಸೂಚ್ಯಂಕಗಳು/Indicators Regarding Agriculture & Allied 2014-15

Sl. No.	ತಾಲ್ಲೂಕಿನ ಹೆಸರು Name of the Taluka	ವಾಣಿಜ್ಯ ಬೆಳೆಗಳ ಕ್ಷೇತ್ರ Area under commercial crops	ಒಟ್ಟು ಎಲ್ಲಾ ಬೆಳೆಗಳ ಕ್ಷೇತ್ರ Total cropped Area	ಎಲ್ಲಾ ಬೆಳೆಗಳ ಕ್ಷೇತ್ರಕ್ಕೆ ಪ್ರತಿಶತ ವಾಣಿಜ್ಯ ಬೆಳೆಗಳು % of Area under commercial crops to total cropped area	ನಿವ್ವಳ ನೀರಾವರಿಯಾದ ಕ್ಷೇತ್ರ Net area irrigated	ನಿವ್ವಳ ಬಿತ್ತನೆಯಾದ ಕ್ಷೇತ್ರ Net Area Sown	ನಿವ್ವಳ ಬಿತ್ತನೆಯಾದ ಕ್ಷೇತ್ರಕ್ಕೆ ಪ್ರತಿಶತ ನೀರಾವರಿಯಾದ ಕ್ಷೇತ್ರ % of Net Area irrigated to net area sown	ರಸಗೊಬ್ಬರಗಳ ಉಪಯೋಗ (ಕೆ.ಜಿ.ಗಳಲ್ಲಿ) NPK consumption in Kgs	ಒಟ್ಟು ಎಲ್ಲಾ ಬೆಳೆಗಳ ಕ್ಷೇತ್ರ Total cropped Area	ಪ್ರತಿ ಹೆಕ್ಟರಿಗೆ ರಸಗೊಬ್ಬರಗಳ ಉಪಯೋಗ (ಕೆ.ಜಿ.ಗಳಲ್ಲಿ) Fertilizer (NPK) consumption in Kilogram per Hectare
1	2	12	13	14	15	16	17	18	19	20
	Code No.			A4			A5			A6
1	ಅಂಕೋಲಾ Ankola	37	8643	0.43	1550	7620	20.34	216000	8643	24.99
2	ಭಟ್ಕಳ Bhatkal	14	6502	0.22	1889	5618	33.62	169000	6502	25.99
3	ಹಳಿಯಾಳ Haliyal	5840	22039	26.50	6636	20718	32.03	3174000	22039	144.02
4	ಹೊನ್ನಾವರ Honnavar	40	10542	0.38	5605	9083	61.71	153000	10542	14.51
5	ಕಾರವಾರ Karwar	6	3753	0.16	1188	3551	33.46	18000	3753	4.80
6	ಕುಮಟಾ Kumta	95	9707	0.98	3404	8471	40.18	155000	9707	15.97
7	ಮುಂಡಗೋಡ Mundgod	492	15290	3.22	4326	14461	29.91	3120000	15290	204.05
8	ಸಿದ್ದಾಪುರ Siddapur	59	12449	0.47	3576	11058	32.34	825000	12449	66.27
9	ಶಿರಸಿ Sirsi	160	19342	0.83	5445	17339	31.40	3219000	19342	166.43
10	ಸುಪಾ Supa	98	6146	1.59	1037	5765	17.99	30000	6146	4.88
11	ಯಲ್ಲಾಪುರ Yellapur	243	8662	2.81	4122	8297	49.68	464000	8662	53.57
	ಒಟ್ಟು Total	7084	123075	5.76	38778	111981	34.63	11543000	123075	93.79

2014-15ರ ವ್ಯವಸಾಯ ಮತ್ತು ಪೂರಕ ಸೂಚ್ಯಂಕಗಳು/Indicators Regarding Agriculture & Allied 2014-15

Sl. No.	ತಾಲ್ಲೂಕಿನ ಹೆಸರು Name of the Taluka	ಟ್ರಾಕ್ಟರ್‌ಗಳ ಸಂಖ್ಯೆ Number of Tractors (as per RTO)	ಒಟ್ಟು ಎಲ್ಲಾ ಬೆಳೆಗಳ ಕ್ಷೇತ್ರ Total cropped area	1000 ಹೆಕ್ಟರಿಗೆ ಟ್ರಾಕ್ಟರ್‌ಗಳ ಸಂಖ್ಯೆ Number of Tractors per 1000 hectares	ಒಟ್ಟು ಜಾನುವಾರುಗಳ ಸಂಖ್ಯೆ No. of Livestock units	ಗ್ರಾಮೀಣ ಜನಸಂಖ್ಯೆ Rural Population	ಗ್ರಾಮೀಣ ಜನಸಂಖ್ಯೆಗೆ ಒಟ್ಟು ಜಾನುವಾರುಗಳ ಸಂಖ್ಯೆ Livestock units per lakh Rural population	ವ್ಯವಸಾಯಕ್ಕಾಗಿ ಬ್ಯಾಂಕ್ ಸಾಲ (ಲಕ್ಷ ರೂ.ಗಳಲ್ಲಿ) Bank credit to (Agricultural+ Allied to agriculture) Rs. in lakhs	ಒಟ್ಟು ಜನಸಂಖ್ಯೆ Total Population	ವ್ಯವಸಾಯಕ್ಕಾಗಿ ತಲಾ ಬ್ಯಾಂಕ್ ಸಾಲ Per Capita Bank credit to Agriculture in Rupees (000)
1	2	21	22	23	24	25	26	27	28	29
	Code No.			A7			A8			A9
1	ಅಂಕೋಲಾ Ankola	88	8643	10.18	37608	75388	49886	7493.13	107332	6.98
2	ಭಟ್ಕಳ Bhatkal	16	6502	2.46	29357	111846	26248	6623.51	161576	4.10
3	ಹಳಿಯಾಳ Haliyal	509	22039	23.10	56684	91563	61907	20460.32	171426	11.94
4	ಹೊನ್ನಾವರ Honnavar	21	10542	1.99	51147	147155	34757	10420.26	166264	6.27
5	ಕಾರವಾರ Karwar	65	3753	17.32	23417	73671	31786	9117.05	155213	5.87
6	ಕುಮಟಾ Kumta	13	9707	1.34	44419	117561	37784	7653.05	154280	4.96
7	ಮುಂಡಗೋಡ Mundgod	445	15290	29.10	46137	83638	55163	9787.63	106174	9.22
8	ಸಿದ್ದಾಪುರ Siddapur	75	12449	6.02	61180	83118	73606	10672.71	97322	10.97
9	ಶಿರಸಿ Sirsi	279	19342	14.42	74917	124026	60404	28415.48	186908	15.20
10	ಸುಪಾ Supa	144	6146	23.43	27254	52012	52399	4046.23	52012	7.78
11	ಯಲ್ಲಾಪುರ Yellapur	108	8662	12.47	46044	58210	79100	10924.97	78662	13.89
	ಒಟ್ಟು Total	1763	123075	14.32	498164	1018188	48927	125614.44	1437169	8.74

2014-15ರ ಉದ್ದಿಮೆ, ವ್ಯಾಪಾರ ಹಾಗೂ ಹಣಕಾಸು ಸೂಚ್ಯಂಕಗಳು/Indicators Regarding Trade and Finance 2014-15

Sl. No.	ತಾಲ್ಲೂಕಿನ ಹೆಸರು Name of the Taluka	ಉದ್ದಿಮೆಗಳ ಸಂಖ್ಯೆ No. of Industrial Units	ಒಟ್ಟು ಜನಸಂಖ್ಯೆ Total population	ಒಂದು ಲಕ್ಷ ಜನಸಂಖ್ಯೆಗೆ ಉದ್ದಿಮೆಗಳ ಸಂಖ್ಯೆ No. of industrial units per lakh population	ಉದ್ದಿಮೆಗಳ ಕೆಲಸಗಾರರ ಸಂಖ್ಯೆ No. of Industrial workers	ಒಟ್ಟು ಮುಖ್ಯ ಕೆಲಸಗಾರರು Total Main workers	ಒಟ್ಟು ಮುಖ್ಯ ಕೆಲಸಗಾರರಿಗೆ ಪ್ರತಿಶತ ಉದ್ದಿಮೆಗಳ ಕೆಲಸಗಾರರು % of Industrial Workers to Main Workers	ಬ್ಯಾಂಕ್ ಸಾಲ (ಲಕ್ಷಗಳಲ್ಲಿ) Bank Advances	ಒಟ್ಟು ಜನಸಂಖ್ಯೆ Total Population	ಒಂದು ಲಕ್ಷ ಜನಸಂಖ್ಯೆಗೆ ಬ್ಯಾಂಕ್ ಸಾಲ (ಲಕ್ಷಗಳಲ್ಲಿ) Bank advances (loans) per lakh population
1	2	30	31	32	33	34	35	36	37	38
	Code No.			I1			I2			I3
1	ಅಂಕೋಲಾ Ankola	890	107332	829	5519	38573	14.31	21092.13	107332	19651
2	ಭಟ್ಕಳ Bhatkal	1134	161576	702	6163	49427	12.47	25031.51	161576	15492
3	ಹಳಿಯಾಳ Haliyal	726	171426	424	3639	62092	5.86	48458.32	171426	28268
4	ಹೊನ್ನಾವರ Honnavar	1480	166264	890	7586	56310	13.47	29119.26	166264	17514
5	ಕಾರವಾರ Karwar	1667	155213	1074	8355	44822	18.64	47270.05	155213	30455
6	ಕುಮಟಾ Kumta	1650	154280	1069	9301	49911	18.64	42086.05	154280	27279
7	ಮುಂಡಗೋಡೆ Mundgod	566	106174	533	2654	36718	7.23	18000.63	106174	17048
8	ಸಿದ್ದಾಪುರ Siddapur	695	97322	714	2797	39231	7.13	18045.71	97322	18542
9	ಶಿರಸಿ Sirsi	1387	186908	742	7403	72894	10.16	67119.48	186908	35910
10	ಸುಪಾ Supa	431	52012	829	1770	17431	10.15	8309.23	52012	15976
11	ಯಲ್ಲಾಪುರ Yellapur	657	78662	835	3442	30895	11.14	20096.97	78662	25676
	ಒಟ್ಟು Total	11283	1437169	785	58629	498304	11.77	344829.44	1437169	23994

2014-15ರ ಉದ್ದಿಮೆ, ವ್ಯಾಪಾರ ಹಾಗೂ ಹಣಕಾಸು ಸೂಚ್ಯಂಕಗಳು/Indicators Regarding Trade and Finance 2014-15

Sl. No.	ತಾಲ್ಲೂಕಿನ ಹೆಸರು Name of the Taluka	ಬ್ಯಾಂಕ್ ಶಾಖೆಗಳ ಸಂಖ್ಯೆ Total No. of Bank branches	ಒಟ್ಟು ಜನಸಂಖ್ಯೆ Total population	ಒಂದು ಲಕ್ಷ ಜನಸಂಖ್ಯೆಗೆ ಬ್ಯಾಂಕ್ ಶಾಖೆಗಳ ಸಂಖ್ಯೆ No. of Bank branches per lakh population	ಹೋಟೆಲ್ & ಸಾರಿಗೆಗಳಲ್ಲಿ ತೊಡಗಿದ ಉದ್ದಿಮೆಗಳ ಸಂಖ್ಯೆ (2005ರ ಆರ್ಥಿಕ ಗಣತಿ) Total No. of Enterprises (As per Economic census 2005)	ಒಟ್ಟು ಜನಸಂಖ್ಯೆ Total Population	ಒಂದು ಲಕ್ಷ ಜನಸಂಖ್ಯೆಗೆ ವ್ಯಾಪಾರ ಹೋಟೆಲ್ & ಸಾರಿಗೆಗಳಲ್ಲಿ ತೊಡಗಿದ ಉದ್ದಿಮೆಗಳ ಸಂಖ್ಯೆ (2005ರ ಆರ್ಥಿಕ ಗಣತಿ) No. of Enterprises engaged in trade, hotels and transport per lakh population (As per Economic census 2005)
1	2	39	40	41	42	43	44
	Code No.			I4			I5
1	ಅಂಕೋಲಾ Ankola	21	107332	20	4576	107332	4263
2	ಭಟ್ಕಳ Bhatkal	31	161576	19	5025	161576	3110
3	ಹಳಿಯಾಳ Haliyal	29	171426	17	3047	171426	1777
4	ಹೊನ್ನಾವರ Honnavar	38	166264	23	6364	166264	3828
5	ಕಾರವಾರ Karwar	48	155213	31	6859	155213	4419
6	ಕುಮಟಾ Kumta	38	154280	25	7631	154280	4946
7	ಮುಂಡಗೋಡೆ Mundgod	17	106174	16	2217	106174	2088
8	ಸಿದ್ದಾಪುರ Siddapur	20	97322	21	2124	97322	2182
9	ಶಿರಸಿ Sirsi	44	186908	24	5871	186908	3141
10	ಸುಪಾ Supa	14	52012	27	1333	52012	2563
11	ಯಲ್ಲಾಪುರ Yellapur	19	78662	24	2981	78662	3790
	ಒಟ್ಟು Total	319	1437169	22	48028	1437169	3342

2014-15ರ ಆರ್ಥಿಕ ಸೌಲಭ್ಯಗಳ ಸೂಚ್ಯಂಕಗಳು / Indicators regarding Economic Infrastructure 2014-15

Sl. No.	ತಾಲ್ಲೂಕಿನ ಹೆಸರು Name of the Taluka	ಅಂಚೆ ಕಚೇರಿಗಳ ಸಂಖ್ಯೆ No. of Post Offices	ಒಟ್ಟು ಜನಸಂಖ್ಯೆ Total population	ಒಂದು ಲಕ್ಷ ಜನಸಂಖ್ಯೆಗೆ ಅಂಚೆ ಕಚೇರಿಗಳ ಸಂಖ್ಯೆ No. of Post Office per lakh population	ದೂರವಾಣಿಗಳ ಸಂಖ್ಯೆ No. of Telephones	ಒಟ್ಟು ಜನಸಂಖ್ಯೆ Total Population	ಒಂದು ಲಕ್ಷ ಜನಸಂಖ್ಯೆಗೆ ದೂರವಾಣಿಗಳ ಸಂಖ್ಯೆ No. of Telephones per lakh population	ಒಟ್ಟು ರಸ್ತೆಗಳ ಉದ್ದ (ಕಿ.ಮೀ.ಗಳಲ್ಲಿ) Total Road length (Kms)	ಚ.ಕಿ.ಮೀ.ಗಳಲ್ಲಿ ಒಟ್ಟು ಭೌಗೋಳಿಕ ವಿಸ್ತೀರ್ಣ Total Geographical area in Sq.kms.	ಒಂದು ನೂರು ಚ.ಕಿ.ಮೀ.ಗೆ ರಸ್ತೆಗಳ ಉದ್ದ (ಕಿ.ಮೀ.ಗಳಲ್ಲಿ) Road length (in Kms) per 100 Sq. Kms area
1	2	45	46	47	48	49	50	51	52	53
	Code No.			E1			E2			E3
1	ಅಂಕೋಲಾ Ankola	41	107332	38	3105	107332	2893	1568.25	930.00	168.63
2	ಭಟ್ಕಳ Bhatkal	27	161576	17	4900	161576	3033	793.95	351.00	226.20
3	ಹಳಿಯಾಳ Haliyal	38	171426	22	2938	171426	1714	986.07	853.52	115.53
4	ಹೊನ್ನಾವರ Honnavar	63	166264	38	7619	166264	4582	1259.05	754.00	166.98
5	ಕಾರವಾರ Karwar	52	155213	34	10039	155213	6468	1018.19	745.00	136.67
6	ಕುಮಟಾ Kumta	57	154280	37	7142	154280	4629	1116.08	589.00	189.49
7	ಮುಂಡಗೋಡ Mundgod	21	106174	20	1358	106174	1279	658.11	676.00	97.35
8	ಸಿದ್ದಾಪುರ Siddapur	56	97322	58	3345	97322	3437	2310.47	865.00	267.11
9	ಶಿರಸಿ Sirsi	79	186908	42	8370	186908	4478	2212.26	1319.00	167.72
10	ಸುಪಾ Supa	21	52012	40	951	52012	1828	1073.91	1881.81	57.07
11	ಯಲ್ಲಾಪುರ Yellapur	36	78662	46	3189	78662	4054	1826.46	1313.00	139.11
	ಒಟ್ಟು Total	491	1437169	34	52956	1437169	3685	14822.8	10277.33	144.23

2014-15ರ ಆರ್ಥಿಕ ಸೌಲಭ್ಯಗಳ ಸೂಚ್ಯಂಕಗಳು / Indicators regarding Economic Infrastructure 2014-15

Sl. No.	ತಾಲ್ಲೂಕಿನ ಹೆಸರು Name of the Taluka	ಎಲ್ಲ ಋತು ರಸ್ತೆಗಳಿಗೆ ಹ್ಯಾಬಿಟೇಷನ್‌ಗಳ ಸಂಖ್ಯೆ No. of habitations access to all weather roads	ಒಟ್ಟು ಹ್ಯಾಬಿಟೇಷನ್‌ಗಳ ಸಂಖ್ಯೆ Total No. of Habitations	ಪ್ರತಿಶತ ಎಲ್ಲ ಋತು ರಸ್ತೆಗಳಿಗೆ ಹ್ಯಾಬಿಟೇಷನ್‌ಗಳ ಸಂಖ್ಯೆ % of Habitations having access to all weather roads	ಒಟ್ಟು ರೇಲ್ವೆ ಟ್ರೇನ್‌ಗಳ ಉದ್ದ (ಕಿ.ಮೀ.) Total length of Railway line (Kms)	ಚ.ಕಿ.ಮೀ.ಗಳಲ್ಲಿ ಭೌಗೋಳಿಕ ವಿಸ್ತೀರ್ಣ Total Geographical Area in Sq.Kms	ಒಂದು ಸಾವಿರ ಚ.ಕಿ.ಮೀ.ಗೆ ರೇಲ್ವೆ ಟ್ರೇನ್‌ಗಳ ಉದ್ದ (ಕಿ.ಮೀ.) Length of Railway line (in Kms) per 1000 Sq. Kms area	ಮೋಟಾರು ವಾಹನಗಳ ಸಂಖ್ಯೆ No. of Motor Vehicles	ಒಟ್ಟು ಜನಸಂಖ್ಯೆ Total Population	ಒಂದು ಲಕ್ಷ ಜನಸಂಖ್ಯೆಗೆ ಮೋಟಾರು ವಾಹನಗಳ ಸಂಖ್ಯೆ No. of Motor Vehicles per lakh population
1	2	54	55	56	57	58	59	60	61	62
	Code No.			E4			E5			E6
1	ಅಂಕೋಲಾ Ankola	220	366	60.11	24	930.00	25.80	38032	107332	40821
2	ಭಟ್ಕಳ Bhatkal	257	429	59.91	23	351.00	65.53	23937	161576	38676
3	ಹಳಿಯಾಳ Haliyal	135	187	72.19	28	853.52	32.81	20369	171426	34917
4	ಹೊನ್ನಾವರ Honnavar	622	1036	60.04	30	754.00	39.79	18128	166264	30140
5	ಕಾರವಾರ Karwar	278	464	59.91	26	745.00	34.90	29248	155213	45397
6	ಕುಮಟಾ Kumta	306	510	60.00	25	589.00	42.44	19415	154280	29954
7	ಮುಂಡಗೋಡ Mundgod	94	182	51.65	0	676.00	0.00	14177	106174	15052
8	ಸಿದ್ದಾಪುರ Siddapur	86	1304	6.60	0	865.00	0.00	14879	97322	14481
9	ಶಿರಸಿ Sirsi	192	1471	13.05	0	1319.00	0.00	28222	186908	32750
10	ಸುಪಾ Supa	115	479	24.01	20	1881.81	10.63	21570	52012	11219
11	ಯಲ್ಲಾಪುರ Yellapur	168	981	17.13	0	1313.00	0.00	20467	78662	16100
	ಒಟ್ಟು Total	2473	7409	33.38	176	10277.33	17.13	22928	1437169	329507

2014-15ರ ಆರ್ಥಿಕ ಸೌಲಭ್ಯಗಳ ಸೂಚ್ಯಂಕಗಳು / Indicators regarding Economic Infrastructure 2014-15

Sl. No.	ತಾಲ್ಲೂಕಿನ ಹೆಸರು Name of the Taluka	ಸಹಕಾರಿ ಸಂಘಗಳ ಸಂಖ್ಯೆ No. of Co-operative Credit Societies	ಒಟ್ಟು ಜನಸಂಖ್ಯೆ Total population	ಒಂದು ಲಕ್ಷ ಜನಸಂಖ್ಯೆಗೆ ಸಹಕಾರಿ ಸಂಘಗಳ ಸಂಖ್ಯೆ No. of Co-operative credit societies per lakh population	ವಿದ್ಯುದ್ದೀಕರಣಗೊಂಡ ಗ್ರಾಮಗಳ ಸಂಖ್ಯೆ No. of villages electrified + No. of hamlets electrified	ಹ್ಯಾಮಲೆಟ್‌ಗಳನ್ನು ಕೂಡಿದ ಗ್ರಾಮಗಳ ಸಂಖ್ಯೆ Total No. of villages + Total No. of hamlets	ಶೇಕಡಾವಾರು ವಿದ್ಯುದ್ದೀಕರಣಗೊಂಡ ಹ್ಯಾಮಲೆಟ್‌ಗಳನ್ನು ಕೂಡಿದ ಗ್ರಾಮಗಳ ಸಂಖ್ಯೆ % of electrified villages including hamlets	ನಿಯಂತ್ರಿತ ಮಾರುಕಟ್ಟೆಗಳ ಸಂಖ್ಯೆ Total No. of regulated markets + Sub markets	ಒಟ್ಟು ಜನಸಂಖ್ಯೆ Total Population	ಒಂದು ಲಕ್ಷ ಜನಸಂಖ್ಯೆಗೆ ನಿಯಂತ್ರಿತ ಮಾರುಕಟ್ಟೆಗಳ ಸಂಖ್ಯೆ Regulated markets & sub markets per lakh population
1	2	63	64	65	66	67	68	69	70	71
	Code No.			E7			E8			E9
1	ಅಂಕೋಲಾ Ankola	81	107332	75	358	366	98	1	107332	1
2	ಭಟ್ಕಳ Bhatkal	44	161576	27	430	430	100	1	161576	1
3	ಹಳಿಯಾಳ Haliyal	64	171426	37	336	186	181	2	171426	1
4	ಹೊನ್ನಾವರ Honnavar	67	166264	40	995	1021	97	1	166264	1
5	ಕಾರವಾರ Karwar	93	155213	60	509	514	99	1	155213	1
6	ಕುಮಟಾ Kumta	71	154280	46	517	525	98	4	154280	3
7	ಮುಂಡಗೋಡ Mundgod	57	106174	54	142	185	77	1	106174	1
8	ಸಿದ್ದಾಪುರ Siddapur	98	97322	101	1501	1464	103	4	97322	4
9	ಶಿರಸಿ Sirsi	179	186908	96	1471	1539	96	4	186908	2
10	ಸುಪಾ Supa	21	52012	40	515	555	93	0	52012	0
11	ಯಲ್ಲಾಪುರ Yellapur	85	78662	108	1107	972	114	4	78662	5
	ಒಟ್ಟು Total	860	1437169	60	7881	7757	102	23	1437169	2

2014-15ರ ಸಾಮಾಜಿಕ ಸೌಲಭ್ಯಗಳ ಸೂಚ್ಯಂಕಗಳು/Indicators Regarding Social Infrastructure 2014-15

Sl. No.	ತಾಲ್ಲೂಕಿನ ಹೆಸರು Name of the Taluka	ಡಾಕ್ಟರ್‌ಗಳ ಸಂಖ್ಯೆ No. of Doctors (Govt+Private)	ಒಟ್ಟು ಜನಸಂಖ್ಯೆ Total population	ಹತ್ತುಸಾವಿರ ಜನಸಂಖ್ಯೆಗೆ ಡಾಕ್ಟರ್‌ಗಳ ಸಂಖ್ಯೆ No. of Doctors per 10000 population	ಹಾಸಿಗೆಗಳ ಸಂಖ್ಯೆ No. of Hospital Beds (Govt.+Private)	ಒಟ್ಟು ಜನಸಂಖ್ಯೆ Total Population	ಹತ್ತು ಸಾವಿರ ಜನಸಂಖ್ಯೆಗೆ ಹಾಸಿಗೆಗಳ ಸಂಖ್ಯೆ No. of beds per 10000 population
1	2	72	73	74	75	76	77
	Code No.			S1			S2
1	ಅಂಕೋಲಾ Ankola	54	107332	5	281	107332	26
2	ಭಟ್ಕಳ Bhatkal	94	161576	6	363	161576	22
3	ಹಳಿಯಾಳ Haliyal	109	171426	6	313	171426	18
4	ಹೊನ್ನಾವರ Honnavar	159	166264	10	458	166264	28
5	ಕಾರವಾರ Karwar	99	155213	6	1058	155213	68
6	ಕುಮಟಾ Kumta	139	154280	9	235	154280	15
7	ಮುಂಡಗೋಡ Mundgod	42	106174	4	272	106174	26
8	ಸಿದ್ದಾಪುರ Siddapur	52	97322	5	251	97322	26
9	ಶಿರಸಿ Sirsi	238	186908	13	613	186908	33
10	ಸುಪಾ Supa	10	52012	2	156	52012	30
11	ಯಲ್ಲಾಪುರ Yellapur	42	78662	5	209	78662	27
	ಒಟ್ಟು Total	1038	1437169	7	4209	1437169	29

2014-15ರ ಸಾಮಾಜಿಕ ಸೌಲಭ್ಯಗಳ ಸೂಚ್ಯಂಕಗಳು/Indicators Regarding Social Infrastructure 2014-15

Sl. No.	ತಾಲ್ಲೂಕಿನ ಹೆಸರು Name of the Taluka	ಅಕ್ಷರಸ್ಥರ ಸಂಖ್ಯೆ No. of Literates	ಒಟ್ಟು ಜನಸಂಖ್ಯೆ - (0-6 ವರ್ಷದವರ ಜನಸಂಖ್ಯೆ) Total Population - (0-6 population)	ಸಾಕ್ಷರತಾ ಪ್ರಮಾಣ Literacy Rate (%)	ವಿದ್ಯಾರ್ಥಿಗಳ ಸಂಖ್ಯೆ (1-10 ರವರೆಗೆ) No. of pupils (1 to X Std)	ಶಿಕ್ಷಕರ ಸಂಖ್ಯೆ No. of Teachers	ವಿದ್ಯಾರ್ಥಿಗಳಿಗೆ ಶಿಕ್ಷಕರ ಅನುಪಾತ (1-10 ರವರೆಗೆ) Pupil-Teachers Ratio (1 to X Std)	6-14ರ ಗುಂಪಿನಲ್ಲಿ ಶಾಲೆ ಬಿಟ್ಟ ಮಕ್ಕಳ ಸಂಖ್ಯೆ No. of Children out of school in 6-14 age group	6-14ರ ಗುಂಪಿನಲ್ಲಿ ಮಕ್ಕಳ ಸಂಖ್ಯೆ Total No. of children in 6-14 age group	6-14ರ ಗುಂಪಿನಲ್ಲಿ ಶಾಲೆ ಬಿಟ್ಟ ಪ್ರತಿಶತ ಮಕ್ಕಳ ಸಂಖ್ಯೆ % of Children out of school in the 6-14 age group
1	2	78	79	80	81	82	83	84	85	86
	Code No.			S3			S4			S5
1	ಅಂಕೋಲಾ Ankola	82796	97443	84.97	17671	813	22	70	11724	0.597
2	ಭಟ್ಕಳ Bhatkal	119631	143524	83.35	23794	1123	21	129	19018	0.678
3	ಹಳಿಯಾಳ Haliyal	116222	149467	77.76	31420	1068	29	0	25862	0.000
4	ಹೊನ್ನಾವರ Honnavar	126639	150403	84.20	25052	1269	20	193	17620	1.095
5	ಕಾರವಾರ Karwar	126443	140635	89.91	19003	1054	18	75	17044	0.440
6	ಕುಮಟಾ Kumta	121679	140587	86.55	22019	1155	19	104	16996	0.612
7	ಮುಂಡಗೋಡೆ Mundgod	73890	92905	79.53	17226	528	33	0	14277	0.000
8	ಸಿದ್ದಾಪುರ Siddapur	74911	88360	84.78	14663	866	17	0	11258	0.000
9	ಶಿರಸಿ Sirsi	148475	168635	88.05	29524	1377	21	0	23386	0.000
10	ಸುಪಾ Supa	34344	45169	76.03	8814	582	15	0	7165	0.000
11	ಯಲ್ಲಾಪುರ Yellapur	56876	69926	81.34	12920	717	18	0	10482	0.000
	ಒಟ್ಟು Total	1081906	1287054	84.06	222106	10552	21	571	174832	0.327

151

2014-15ರ ಸಾಮಾಜಿಕ ಸೌಲಭ್ಯಗಳ ಸೂಚ್ಯಂಕಗಳು/Indicators Regarding Social Infrastructure 2014-15

Sl. No.	ತಾಲ್ಲೂಕಿನ ಹೆಸರು Name of the Taluka	ಸರ್ಕಾರಿ ಹಾಗೂ ಅನುದಾನಿತ ಪದವಿ ಕಾಲೇಜುಗಳಲ್ಲಿ ದಾಖಲಾದ ವಿದ್ಯಾರ್ಥಿಗಳ ಸಂಖ್ಯೆ No. of Students enrolled in Govt. & Aided Degree Colleges	ಒಟ್ಟು ಜನಸಂಖ್ಯೆ Total Population	ಒಂದು ಲಕ್ಷ ಜನಸಂಖ್ಯೆಗೆ ಸರ್ಕಾರಿ ಹಾಗೂ ಅನುದಾನಿತ ಪದವಿ ಕಾಲೇಜುಗಳಲ್ಲಿ ದಾಖಲಾದ ವಿದ್ಯಾರ್ಥಿಗಳ ಸಂಖ್ಯೆ No. of students enrolled in Govt. & Aided Degree colleges per lakh	40ಲೀ. (LPCD) ಗಿಂತ ಹೆಚ್ಚು ಕುಡಿಯುವ ನೀರಿನ ಸೌಲಭ್ಯವಿರುವ ಗ್ರಾಮಗಳ ಸಂಖ್ಯೆ No. of Habitations having drinking water facility of greater than 40 ltr. (LPCD)	ಒಟ್ಟು ಗ್ರಾಮಗಳ ಸಂಖ್ಯೆ Total No. of Habitations	40ಲೀ. (LPCD) ಗಿಂತ ಹೆಚ್ಚು ಕುಡಿಯುವ ನೀರಿನ ಸೌಲಭ್ಯವಿರುವ ಗ್ರಾಮಗಳ ಸಂಖ್ಯೆ No. of Habitations having drinking water facility of 40 ltr. (LPCD) or more
1	2	87	88	89	90	91	92
	Code No.			S6			S7
1	ಅಂಕೋಲಾ Ankola	1085	107332	1011	274	366	75
2	ಭಟ್ಕಳ Bhatkal	1789	161576	1107	69	429	16
3	ಹಳಿಯಾಳ Haliyal	1646	171426	960	56	187	30
4	ಹೊನ್ನಾವರ Honnavar	2852	166264	1715	509	1036	49
5	ಕಾರವಾರ Karwar	2148	155213	1384	350	464	75
6	ಕುಮಟಾ Kumta	2163	154280	1402	177	510	35
7	ಮುಂಡಗೋಡೆ Mundgod	708	106174	669	106	182	58
8	ಸಿದ್ದಾಪುರ Siddapur	1303	97322	1339	710	1304	54
9	ಶಿರಸಿ Sirsi	4719	186908	2525	376	1471	26
10	ಸುಪಾ Supa	52	52012	100	335	479	70
11	ಯಲ್ಲಾಪುರ Yellapur	706	78662	898	504	981	51
	ಒಟ್ಟು Total	19171	1437169	1334	3466	7409	47

152

2014-15ರ ಜನಸಂಖ್ಯೆಯ ಲಕ್ಷಣಗಳ ಸೂಚ್ಯಂಕಗಳು/Indicators Regarding Populations Characteristics 2014-15

Sl. No.	ತಾಲ್ಲೂಕಿನ ಹೆಸರು Name of the Taluka	ಹೆಣ್ಣು ಜನಸಂಖ್ಯೆ Female Population	ಗಂಡು ಜನಸಂಖ್ಯೆ Male Population	ಲಿಂಗಾನುಪಾತ Sex Ratio (No. of females as per 1000 males)	ನಗರ ಜನಸಂಖ್ಯೆ Urban Population	ಒಟ್ಟು ಜನಸಂಖ್ಯೆ Total Population	ಜನಸಂಖ್ಯೆಗೆ ಪ್ರತಿಶತ ನಗರ ಜನಸಂಖ್ಯೆ % of Urban Population to total Population	ಪ.ಜಾ. & ಪ.ಪ. ಜನಸಂಖ್ಯೆ SC & ST Population	ಒಟ್ಟು ಜನಸಂಖ್ಯೆ Total Population	ಪ್ರತಿಶತ ಪ.ಜಾ. & ಪ.ಪ. ಜನಸಂಖ್ಯೆ % of SC & ST Population
1	2	93	94	95	96	97	98	99	100	101
	Code No.			P1			P2			P3
1	ಅಂಕೋಲಾ Ankola	53371	53961	989	31944	107332	29.76	9817	107332	9.15
2	ಭಟ್ಕಳ Bhatkal	80823	80753	1001	49730	161576	30.78	23509	161576	14.55
3	ಹಳಿಯಾಳ Haliyal	84625	86801	975	79863	171426	46.59	24481	171426	14.28
4	ಹೊನ್ನಾವರ Honnavar	83068	83196	998	19109	166264	11.49	7989	166264	4.81
5	ಕಾರವಾರ Karwar	76965	78248	984	81542	155213	52.54	8401	155213	5.41
6	ಕುಮಟಾ Kumta	76576	77704	985	36719	154280	23.80	9923	154280	6.43
7	ಮುಂಡಗೋಡ Mundgod	48684	57490	847	22536	106174	21.23	22972	106174	21.64
8	ಸಿದ್ದಾಪುರ Siddapur	49101	48221	1018	14204	97322	14.59	6719	97322	6.90
9	ಶಿರಸಿ Sirsi	93006	93902	990	62882	186908	33.64	22804	186908	12.20
10	ಸುಪಾ Supa	25845	26167	988	0	52012	0.00	4032	52012	7.75
11	ಯಲ್ಲಾಪುರ Yellapur	38849	39813	976	20452	78662	26.00	10023	78662	12.74
	ಒಟ್ಟು Total	710913	726256	979	418981	1437169	29.15	150670	1437169	10.48

2014-15ರ ಜನಸಂಖ್ಯೆಯ ಲಕ್ಷಣಗಳ ಸೂಚ್ಯಂಕಗಳು/Indicators Regarding Populations Characteristics 2014-15

Sl. No.	ತಾಲ್ಲೂಕಿನ ಹೆಸರು Name of the Taluka	ಒಟ್ಟು ವ್ಯವಸಾಯೇತರ ಕೆಲಸಗಾರರ ಸಂಖ್ಯೆ Total No. of Non-Agricultural Workers	ಒಟ್ಟು ಕೆಲಸಗಾರರು Total Workers	ಪ್ರತಿಶತ ವ್ಯವಸಾಯೇತರ ಕೆಲಸಗಾರರ ಸಂಖ್ಯೆ % Non-Agricultural Workers to Total workers	ಒಟ್ಟು ಕೃಷಿ ಕಾರ್ಮಿಕರು Total Agricultural Labourers	ಒಟ್ಟು ಮುಖ್ಯ ಕೆಲಸಗಾರರು Total Main workers	ಪ್ರತಿಶತ ಕೃಷಿ ಕಾರ್ಮಿಕರು % Agricultural labourers to Total Main workers
1	2	102	103	104	105	106	107
	Code No.			P4			P5
1	ಅಂಕೋಲಾ nkola	27959	50079	55.83	12193	38573	31.61
2	ಭಟ್ಕಳ Bhatkal	46408	56554	82.06	5075	49427	10.27
3	ಹಳಿಯಾಳ Haliyal	35324	72975	48.41	14781	62092	23.80
4	ಹೊನ್ನಾವರ Honnavar	53045	68877	77.01	8847	56310	15.71
5	ಕಾರವಾರ Karwar	50522	57984	87.13	4269	44822	9.52
6	ಕುಮಟಾ Kumta	47177	63625	74.15	9249	49911	18.53
7	ಮುಂಡಗೋಡ Mundgod	11335	44540	25.45	19586	36718	53.34
8	ಸಿದ್ದಾಪುರ Siddapur	29404	52596	55.91	10518	39231	26.81
9	ಶಿರಸಿ Sirsi	52200	82914	62.96	16548	72894	22.70
10	ಸುಪಾ Supa	8745	21704	40.29	5190	17431	29.77
11	ಯಲ್ಲಾಪುರ Yellapur	18490	36678	50.41	10080	30895	32.63
	ಒಟ್ಟು Total	380609	608526	62.55	116336	498304	23.35

ಹೆಚ್ಚುವರಿ ಮಾಹಿತಿ
YEAR : 2014 - 15
ADDITIONAL INFORMATION

155

18. ಹೆಚ್ಚುವರಿ ಮಾಹಿತಿ / ADDITIONAL INFORMATION

Sl. No.	ತಾಲ್ಲೂಕು Taluka	18.1 ಕೃಷಿ ಭೂ ಹಿಡುವಳಿಗಳು ಮತ್ತು ವಿಸ್ತೀರ್ಣ / Agricultural Land Holdings And Area (As per 2010-11 Agril. Census)							
		ಅತಿ ಸಣ್ಣ ಭೂ ಹಿಡುವಳಿದಾರರು (ಪರಿಶಿಷ್ಟ ಚಾತಿ) / Marginal Agril. Land Holder (Below 1 Ha.) (SC)							
		ಸಂಖ್ಯೆ / Number				ವಿಸ್ತೀರ್ಣ / Area			
		ಪುರುಷರು Male	ಮಹಿಳೆಯರು Female	ಸಂಘ ಸಂಸ್ಥೆಗಳು Institutions	ಒಟ್ಟು Total	ಪುರುಷರು Male	ಮಹಿಳೆಯರು Female	ಸಂಘ ಸಂಸ್ಥೆಗಳು Institutions	ಒಟ್ಟು Total
1	2	3	4	5	6	7	8	9	10
1	ಅಂಕೋಲಾ Ankola	436	191	0	627	77.42	36.75	0	114.17
2	ಭಟ್ಕಳ Bhatkal	759	246	0	1005	134.7	44.79	0	179.49
3	ಹಳಿಯಾಳ Haliyal	133	79	0	212	81.08	54.93	0	136.01
4	ಹೊನ್ನಾವರ Honnavar	487	193	0	680	96.57	32.68	0	129.25
5	ಕಾರವಾರ Karwar	42	19	0	61	5.22	1.63	0	6.85
6	ಕುಮಟಾ Kumta	604	271	0	875	119.17	46.64	0	165.81
7	ಮುಂಡಗೋಡ Mundgod	368	222	0	590	248.65	131.9	0	380.55
8	ಸಿದ್ದಾಪುರ Siddapur	187	49	0	236	67.36	20.4	0	87.76
9	ಶಿರಸಿ Sirsi	415	124	0	539	208.15	63.48	0	271.63
10	ಸುಪಾ Supa	47	17	0	64	27.73	9.88	0	37.61
11	ಯಲ್ಲಾಪುರ Yellapur	26	7	0	33	13.69	4.73	0	18.42
	ಒಟ್ಟು Total	3504	1418	0	4922	1079.74	447.81	0	1527.55

ಮಾಹಿತಿ ಮೂಲ : ಆರ್ಥಿಕ ಮತ್ತು ಸಾಂಖ್ಯಿಕ ನಿರ್ದೇಶನಾಲಯ, ಬೆಂಗಳೂರು

156

18. ಹೆಚ್ಚುವರಿ ಮಾಹಿತಿ / ADDITIONAL INFORMATION

Sl. No.	ತಾಲ್ಲೂಕು Taluka	18.1 ಕೃಷಿ ಭೂ ಹಿಡುವಳಿಗಳು ಮತ್ತು ವಿಸ್ತೀರ್ಣ / Agricultural Land Holdings And Area (As per 2010-11 Agril. Census)							
		ಅತಿ ಸಣ್ಣ ಭೂ ಹಿಡುವಳಿದಾರರು (ಪರಿಶಿಷ್ಟ ಪಂಗಡ) / Marginal Agril. Land Holder (Below 1 Ha.) (ST)							
		ಸಂಖ್ಯೆ / Number				ವಿಸ್ತೀರ್ಣ / Area			
		ಪುರುಷರು Male	ಮಹಿಳೆಯರು Female	ಸಂಘ ಸಂಸ್ಥೆಗಳು Institutions	ಒಟ್ಟು Total	ಪುರುಷರು Male	ಮಹಿಳೆಯರು Female	ಸಂಘ ಸಂಸ್ಥೆಗಳು Institutions	ಒಟ್ಟು Total
1	2	11	12	13	14	15	16	17	18
1	ಅಂಕೋಲಾ Ankola	19	12	0	31	9.43	4.07	0	14
2	ಭಟ್ಕಳ Bhatkal	713	223	0	936	278.35	86.74	0	365
3	ಹಳಿಯಾಳ Haliyal	58	28	0	86	35.06	18.13	0	53
4	ಹೊನ್ನಾವರ Honnavar	5	2	0	7	3.35	1.01	0	4
5	ಕಾರವಾರ Karwar	0	0	0	0	0	0	0	0
6	ಕುಮಟಾ Kumta	0	0	0	0	0	0	0	0
7	ಮುಂಡಗೋಡೆ Mundgod	164	66	0	230	109.51	42.62	0	152
8	ಸಿದ್ದಾಪುರ Siddapur	0	0	0	0	0	0	0	0
9	ಶಿರಸಿ Sirsi	32	14	0	46	18.36	9.96	0	28
10	ಸುಪಾ Supa	6	2	0	8	4.47	1.16	0	6
11	ಯಲ್ಲಾಪುರ Yellapur	71	20	0	91	29.67	8.01	0	38
	ಒಟ್ಟು Total	1068	367	0	1435	488.2	171.7	0	659.9

ಮಾಹಿತಿ ಮೂಲ : ಆರ್ಥಿಕ ಮತ್ತು ಸಾಂಖ್ಯಿಕ ನಿರ್ದೇಶನಾಲಯ, ಬೆಂಗಳೂರು

18. ಹೆಚ್ಚುವರಿ ಮಾಹಿತಿ / ADDITIONAL INFORMATION

Sl. No.	ತಾಲ್ಲೂಕು Taluka	18.1 ಕೃಷಿ ಭೂ ಹಿಡುವಳಿಗಳು ಮತ್ತು ವಿಸ್ತೀರ್ಣ / Agricultural Land Holdings And Area (As per 2010-11 Agril. Census)					
		ಅತಿ ಸಣ್ಣ ಭೂ ಹಿಡುವಳಿದಾರರು (ಇತರೆ) / Marginal Agril. Land Holder (Below 1 Ha.) (Others)					
		ಸಂಖ್ಯೆ / Number			ವಿಸ್ತೀರ್ಣ / Area		
		ಪುರುಷರು Male	ಮಹಿಳೆಯರು Female	ಒಟ್ಟು Total	ಪುರುಷರು Male	ಮಹಿಳೆಯರು Female	ಒಟ್ಟು Total
1	2	19	20	21	22	23	24
1	ಅಂಕೋಲಾ Ankola	13165	4763	17928	3708.31	1106.86	4815.17
2	ಭಟ್ಕಳ Bhatkal	10916	4456	15372	2708.05	901.56	3609.61
3	ಹಳಿಯಾಳ Haliyal	2669	567	3236	1566.21	316.05	1882.26
4	ಹೊನ್ನಾವರ Honnavar	18386	4193	22579	5105.01	1021.55	6126.56
5	ಕಾರವಾರ Karwar	14773	6782	21555	3361.28	1337.95	4699.23
6	ಕುಮಟಾ Kumta	19072	5614	24686	4662.12	1233.10	5895.22
7	ಮುಂಡಗೋಡೆ Mundgod	2384	544	2928	1550.14	342.89	1893.03
8	ಸಿದ್ದಾಪುರ Siddapur	9135	2258	11393	3894.45	902.39	4796.84
9	ಶಿರಸಿ Sirsi	8669	1969	10638	4107.07	856.79	4963.86
10	ಸುಪಾ Supa	1651	454	2105	829.98	199.27	1029.25
11	ಯಲ್ಲಾಪುರ Yellapur	3798	677	4475	1895.32	286.55	2181.87
	ಒಟ್ಟು Total	104618	32277	136895	33387.94	8504.96	41892.9

ಮಾಹಿತಿ ಮೂಲ : ಆರ್ಥಿಕ ಮತ್ತು ಸಾಂಖ್ಯಿಕ ನಿರ್ದೇಶನಾಲಯ, ಬೆಂಗಳೂರು

18. ಹೆಚ್ಚುವರಿ ಮಾಹಿತಿ / ADDITIONAL INFORMATION

Sl. No.	ತಾಲ್ಲೂಕು Taluka	18.1 ಕೃಷಿ ಭೂ ಹಿಡುವಳಿಗಳು ಮತ್ತು ವಿಸ್ತೀರ್ಣ / Agricultural Land Holdings And Area (As per 2010-11 Agrl. Census)							
		ಅತಿ ಸಣ್ಣ ಭೂ ಹಿಡುವಳಿದಾರರು (ಒಟ್ಟು) / Marginal Agril. Land Holder (Below 1 Ha.) (Total)							
		ಸಂಖ್ಯೆ / Number				ವಿಸ್ತೀರ್ಣ / Area			
		ಪುರುಷರು Male	ಮಹಿಳೆಯರು Female	ಸಂಘ ಸಂಸ್ಥೆಗಳು Institutions	ಒಟ್ಟು Total	ಪುರುಷರು Male	ಮಹಿಳೆಯರು Female	ಸಂಘ ಸಂಸ್ಥೆಗಳು Institutions	ಒಟ್ಟು Total
1	2	25	26	27	28	29	30	31	32
1	ಅಂಕೋಲಾ Ankola	13620	4966	12	18598	3795.16	1147.68	5.73	4948.57
2	ಭಟ್ಕಳ Bhatkal	12388	4925	28	17341	3121.10	1033.09	7.84	4162.03
3	ಹಳಿಯಾಳ Haliyal	2860	674	1	3535	1682.35	389.11	0.48	2071.94
4	ಹೊನ್ನಾವರ Honnavar	18878	4388	121	23387	5204.93	1055.24	23.81	6283.98
5	ಕಾರವಾರ Karwar	14815	6801	55	21671	3366.50	1339.58	7.96	4714.04
6	ಕುಮಟಾ Kumta	19676	5885	41	25602	4781.29	1279.74	13.51	6074.54
7	ಮುಂಡಗೋಡ Mundgod	2916	832	1	3749	1908.30	517.41	0.73	2426.44
8	ಸಿದ್ದಾಪುರ Siddapur	9322	2307	18	11647	3961.81	922.79	4.27	4888.87
9	ಶಿರಸಿ Sirsi	9116	2107	91	11314	4333.58	930.23	19.48	5283.29
10	ಸುಪಾ Supa	1704	473	1	2178	862.18	210.31	0.05	1072.54
11	ಯಲ್ಲಾಪುರ Yellapur	3895	704	3	4602	1938.68	299.29	0.39	2238.36
	ಒಟ್ಟು Total	109190	34062	372	143624	34955.88	9124.47	84.25	44164.60

ಮಾಹಿತಿ ಮೂಲ : ಆರ್ಥಿಕ ಮತ್ತು ಸಾಂಖ್ಯಿಕ ನಿರ್ದೇಶನಾಲಯ, ಬೆಂಗಳೂರು

18. ಹೆಚ್ಚುವರಿ ಮಾಹಿತಿ / ADDITIONAL INFORMATION

Sl. No.	ತಾಲ್ಲೂಕು Taluka	18.1 ಕೃಷಿ ಭೂ ಹಿಡುವಳಿಗಳು ಮತ್ತು ವಿಸ್ತೀರ್ಣ / Agricultural Land Holdings And Area (As per 2010-11 Agrl. Census)					
		ಸಣ್ಣ ಭೂ ಹಿಡುವಳಿದಾರರು (ಪರಿಶಿಷ್ಟ ಜಾತಿ) / Small Agril. Land Holder (1-2 Ha.) (SC)					
		ಸಂಖ್ಯೆ / Number			ವಿಸ್ತೀರ್ಣ / Area		
		ಪುರುಷರು Male	ಮಹಿಳೆಯರು Female	ಒಟ್ಟು Total	ಪುರುಷರು Male	ಮಹಿಳೆಯರು Female	ಒಟ್ಟು Total
1	2	33	34	35	36	37	38
1	ಅಂಕೋಲಾ Ankola	25	19	44	36.04	27.82	63.86
2	ಭಟ್ಕಳ Bhatkal	35	3	38	44.56	4.01	48.57
3	ಹಳಿಯಾಳ Haliyal	232	79	311	342.69	119.51	462.2
4	ಹೊನ್ನಾವರ Honnavar	25	10	35	32.54	12.85	45.39
5	ಕಾರವಾರ Karwar	0	1	1	-	1.57	1.57
6	ಕುಮಟಾ Kumta	27	12	39	36.92	14.41	51.33
7	ಮುಂಡಗೋಡ Mundgod	583	174	757	811.58	246.54	1058.12
8	ಸಿದ್ದಾಪುರ Siddapur	24	9	33	30.42	11.15	41.57
9	ಶಿರಸಿ Sirsi	176	64	240	242.65	90.03	332.68
10	ಸುಪಾ Supa	60	8	68	74.10	11.27	85.37
11	ಯಲ್ಲಾಪುರ Yellapur	37	13	50	50.28	20.04	70.32
	ಒಟ್ಟು Total	1224	392	1616	1701.78	559.2	2260.98

ಮಾಹಿತಿ ಮೂಲ : ಆರ್ಥಿಕ ಮತ್ತು ಸಾಂಖ್ಯಿಕ ನಿರ್ದೇಶನಾಲಯ, ಬೆಂಗಳೂರು

18. ಹೆಚ್ಚುವರಿ ಮಾಹಿತಿ / ADDITIONAL INFORMATION

Sl. No.	ತಾಲ್ಲೂಕು Taluka	18.1 ಕೃಷಿ ಭೂ ಹಿಡುವಳಿಗಳು ಮತ್ತು ವಿಸ್ತೀರ್ಣ / Agricultural Land Holdings And Area (As per 2010-11 Agrl. Census)					
		ಸಣ್ಣ ಭೂ ಹಿಡುವಳಿದಾರರು (ಪರಿಶಿಷ್ಟ ಪಂಗಡ) / Small Agril. Land Holder (1-2 Ha.) (ST)					
		ಸಂಖ್ಯೆ / Number			ವಿಸ್ತೀರ್ಣ / Area		
		ಪುರುಷರು Male	ಮಹಿಳೆಯರು Female	ಒಟ್ಟು Total	ಪುರುಷರು Male	ಮಹಿಳೆಯರು Female	ಒಟ್ಟು Total
1	2	39	40	41	42	43	44
1	ಅಂಕೋಲಾ Ankola	17	6	23	25.37	9.50	34.87
2	ಭಟ್ಕಳ Bhatkal	151	36	187	204.08	52.66	256.74
3	ಹಳಿಯಾಳ Haliyal	83	27	110	121.27	39.41	160.68
4	ಹೊನ್ನಾವರ Honnavar	2	0	2	2.89	0.00	2.89
5	ಕಾರವಾರ Karwar	0	0	0	0.00	0.00	0.00
6	ಕುಮಟಾ Kumta	0	0	0	0.00	0.00	0.00
7	ಮುಂಡಗೋಡೆ Mundgod	219	50	269	308.38	73.50	381.88
8	ಸಿದ್ದಾಪುರ Siddapur	1	0	1	1.44	0.00	1.44
9	ಶಿರಸಿ Sirsi	17	3	20	24.13	3.92	28.05
10	ಸುಪಾ Supa	2	1	3	3.01	1.17	4.18
11	ಯಲ್ಲಾಪುರ Yellapur	27	10	37	38.86	12.93	51.79
	ಒಟ್ಟು Total	519	133	652	729.43	193.09	922.52

ಮಾಹಿತಿ ಮೂಲ : ಆರ್ಥಿಕ ಮತ್ತು ಸಾಂಖ್ಯಿಕ ನಿರ್ದೇಶನಾಲಯ, ಬೆಂಗಳೂರು

18. ಹೆಚ್ಚುವರಿ ಮಾಹಿತಿ / ADDITIONAL INFORMATION

Sl. No.	ತಾಲ್ಲೂಕು Taluka	18.1 ಕೃಷಿ ಭೂ ಹಿಡುವಳಿಗಳು ಮತ್ತು ವಿಸ್ತೀರ್ಣ / Agricultural Land Holdings And Area (As per 2010-11 Agrl. Census)					
		ಸಣ್ಣ ಭೂ ಹಿಡುವಳಿದಾರರು (ಇತರೆ) / Small Agril. Land Holder (1-2 Ha.) (Others)					
		ಸಂಖ್ಯೆ / Number			ವಿಸ್ತೀರ್ಣ / Area		
		ಪುರುಷರು Male	ಮಹಿಳೆಯರು Female	ಒಟ್ಟು Total	ಪುರುಷರು Male	ಮಹಿಳೆಯರು Female	ಒಟ್ಟು Total
1	2	45	46	47	48	49	50
1	ಅಂಕೋಲಾ Ankola	2062	524	2586	2812.97	701.16	3514.13
2	ಭಟ್ಕಳ Bhatkal	1016	258	1274	1361.12	336.27	1697.39
3	ಹಳಿಯಾಳ Haliyal	2989	582	3571	4241.98	851.28	5093.26
4	ಹೊನ್ನಾವರ Honnavar	2087	321	2408	2801.80	434.39	3236.19
5	ಕಾರವಾರ Karwar	1041	309	1350	1399.11	408.55	1807.66
6	ಕುಮಟಾ Kumta	2241	536	2777	3016.10	726	3742.1
7	ಮುಂಡಗೋಡೆ Mundgod	2940	577	3517	4108.96	826.44	4935.4
8	ಸಿದ್ದಾಪುರ Siddapur	2456	651	3107	3338.26	890.97	4229.23
9	ಶಿರಸಿ Sirsi	3520	794	4314	4895.16	1103.05	5998.21
10	ಸುಪಾ Supa	1300	256	1556	1790.77	341.52	2132.29
11	ಯಲ್ಲಾಪುರ Yellapur	1897	280	2177	2626.52	387.51	3014.03
	ಒಟ್ಟು Total	23549	5088	28637	32392.75	7007.14	39399.89

ಮಾಹಿತಿ ಮೂಲ : ಆರ್ಥಿಕ ಮತ್ತು ಸಾಂಖ್ಯಿಕ ನಿರ್ದೇಶನಾಲಯ, ಬೆಂಗಳೂರು

18. ಹೆಚ್ಚುವರಿ ಮಾಹಿತಿ / ADDITIONAL INFORMATION

Sl. No.	ತಾಲ್ಲೂಕು Taluka	18.1 ಕೃಷಿ ಭೂ ಹಿಡುವಳಿಗಳು ಮತ್ತು ವಿಸ್ತೀರ್ಣ / Agricultural Land Holdings And Area (As per 2010-11 Agrl. Census)							
		ಸಣ್ಣ ಭೂ ಹಿಡುವಳಿದಾರರು (ಒಟ್ಟು) / Small Agril. Land Holder (1-2 Ha) (Total)							
		ಸಂಖ್ಯೆ / Number				ವಿಸ್ತೀರ್ಣ / Area			
		ಪುರುಷರು Male	ಮಹಿಳೆಯರು Female	ಸಂಘ ಸಂಸ್ಥೆಗಳು Institutions	ಒಟ್ಟು Total	ಪುರುಷರು Male	ಮಹಿಳೆಯರು Female	ಸಂಘ ಸಂಸ್ಥೆಗಳು Institutions	ಒಟ್ಟು Total
1	2	51	52	53	54	55	56	57	58
1	ಅಂಕೋಲಾ Ankola	2104	549	3	2656	2874.38	738.48	3.91	3616.77
2	ಭಟ್ಕಳ Bhatkal	1202	297	4	1503	1609.76	392.94	6.23	2008.93
3	ಹಳಿಯಾಳ Haliyal	3304	688	1	3993	4705.94	1010.20	1.15	5717.29
4	ಹೊನ್ನಾವರ Honnavar	2114	331	16	2461	2837.23	447.24	20.72	3305.19
5	ಕಾರವಾರ Karwar	1041	310	0	1351	1399.11	410.12	-	1809.23
6	ಕುಮಟಾ Kumta	2268	548	5	2821	3053.02	740.41	8.06	3801.49
7	ಮುಂಡಗೋಡ Mundgod	3742	801	4	4547	5228.92	1146.48	6.42	6381.82
8	ಸಿದ್ದಾಪುರ Siddapur	2481	660	4	3145	3370.12	902.12	6.06	4278.3
9	ಶಿರಸಿ Sirsi	3713	861	17	4591	5161.94	1197.0	23.12	6382.06
10	ಸುಪಾ Supa	1362	265	0	1627	1867.88	353.96	-	2221.84
11	ಯಲ್ಲಾಪುರ Yellapur	1961	303	5	2269	2715.66	420.48	7.02	3143.16
	ಒಟ್ಟು Total	25292	5613	59	30964	34823.96	7759.43	82.69	42666.08

ಮಾಹಿತಿ ಮೂಲ : ಆರ್ಥಿಕ ಮತ್ತು ಸಾಂಖ್ಯಿಕ ನಿರ್ದೇಶನಾಲಯ, ಬೆಂಗಳೂರು

18. ಹೆಚ್ಚುವರಿ ಮಾಹಿತಿ / ADDITIONAL INFORMATION

Sl. No.	ತಾಲ್ಲೂಕು Taluka	18.1 ಕೃಷಿ ಭೂ ಹಿಡುವಳಿಗಳು ಮತ್ತು ವಿಸ್ತೀರ್ಣ / Agricultural Land Holdings And Area (As per 2010-11 Agrl. Census)							
		ಅರೆ ಮಧ್ಯಮ ಭೂ ಹಿಡುವಳಿದಾರರು (ಒಟ್ಟು) / Semi Medium Agril. Land Holder (2-4 Ha.) (Total)							
		ಸಂಖ್ಯೆ / Number				ವಿಸ್ತೀರ್ಣ / Area			
		ಪುರುಷರು Male	ಮಹಿಳೆಯರು Female	ಸಂಘ ಸಂಸ್ಥೆಗಳು Institutions	ಒಟ್ಟು Total	ಪುರುಷರು Male	ಮಹಿಳೆಯರು Female	ಸಂಘ ಸಂಸ್ಥೆಗಳು Institutions	ಒಟ್ಟು Total
1	2	77	78	79	80	81	82	83	84
1	ಅಂಕೋಲಾ Ankola	786	194	3	983	2048.12	504.89	7.1	2560.11
2	ಭಟ್ಕಳ Bhatkal	428	81	5	514	1109.69	210.68	14.36	1334.73
3	ಹಳಿಯಾಳ Haliyal	2288	408	2	2698	6316.82	1141.11	4.16	7462.09
4	ಹೊನ್ನಾವರ Honnavar	739	107	7	853	1975.43	274.83	20.66	2270.92
5	ಕಾರವಾರ Karwar	330	102	1	433	857.3	272.67	2.88	1132.85
6	ಕುಮಟಾ Kumta	775	187	2	964	2087.28	498.91	5.2	2591.39
7	ಮುಂಡಗೋಡ Mundgod	1292	280	3	1575	3426.12	747.69	8.55	4182.36
8	ಸಿದ್ದಾಪುರ Siddapur	897	218	3	1118	2371.34	561.61	8.68	2941.63
9	ಶಿರಸಿ Sirsi	1923	385	8	2316	5199.69	1016.14	26.52	6242.35
10	ಸುಪಾ Supa	1052	246	-	1298	2638.93	595.18	-	3234.11
11	ಯಲ್ಲಾಪುರ Yellapur	873	129	2	1004	2318.71	342.96	5.72	2667.39
	ಒಟ್ಟು Total	11383	2337	36	13756	30349.43	6166.67	103.83	36619.93

ಮಾಹಿತಿ ಮೂಲ : ಆರ್ಥಿಕ ಮತ್ತು ಸಾಂಖ್ಯಿಕ ನಿರ್ದೇಶನಾಲಯ, ಬೆಂಗಳೂರು

18. ಹೆಚ್ಚುವರಿ ಮಾಹಿತಿ / ADDITIONAL INFORMATION

Sl. No.	ತಾಲ್ಲೂಕು Taluka	18.1 ಕೃಷಿ ಭೂ ಹಿಡುವಳಿಗಳು ಮತ್ತು ವಿಸ್ತೀರ್ಣ / Agricultural Land Holdings And Area (As per 2010-11 Agrl. Census)					
		ಅರೆ ಮಧ್ಯಮ ಭೂ ಹಿಡುವಳಿದಾರರು (ಪರಿಶಿಷ್ಟ ಪಂಗಡ) / Semi Medium Agril. Land Holder (2-4 Ha.) (ST)					
		ಸಂಖ್ಯೆ / Number			ವಿಸ್ತೀರ್ಣ / Area		
		ಪುರುಷರು Male	ಮಹಿಳೆಯರು Female	ಒಟ್ಟು Total	ಪುರುಷರು Male	ಮಹಿಳೆಯರು Female	ಒಟ್ಟು Total
1	2	65	66	67	68	69	70
1	ಅಂಕೋಲಾ Ankola	13	0	13	35.33	0	35.33
2	ಭಟ್ಕಳ Bhatkal	64	18	82	169.25	45.62	214.87
3	ಹಳಿಯಾಳ Haliyal	60	24	84	162.51	65.57	228.08
4	ಹೊನ್ನಾವರ Honnavar	1	0	1	3.2	0	3.2
5	ಕಾರವಾರ Karwar	0	0	0	0	0	0
6	ಕುಮಟಾ Kumta	0	0	0	0	0	0
7	ಮುಂಡಗೋಡೆ Mundgod	74	13	87	196.07	34.94	231.01
8	ಸಿದ್ದಾಪುರ Siddapur	0	0	0	0	0	0
9	ಶಿರಸಿ Sirsi	5	3	8	12.23	9.29	21.52
10	ಸುಪಾ Supa	2	0	2	4.54	0	4.54
11	ಯಲ್ಲಾಪುರ Yellapur	9	2	11	23.22	5.48	28.7
	ಒಟ್ಟು Total	228	60	288	606.35	160.9	767.25

ಮಾಹಿತಿ ಮೂಲ : ಆರ್ಥಿಕ ಮತ್ತು ಸಾಂಖ್ಯಿಕ ನಿರ್ದೇಶನಾಲಯ, ಬೆಂಗಳೂರು

18. ಹೆಚ್ಚುವರಿ ಮಾಹಿತಿ / ADDITIONAL INFORMATION

Sl. No.	ತಾಲ್ಲೂಕು Taluka	18.1 ಕೃಷಿ ಭೂ ಹಿಡುವಳಿಗಳು ಮತ್ತು ವಿಸ್ತೀರ್ಣ / Agricultural Land Holdings And Area (As per 2010-11 Agrl. Census)					
		ಅರೆ ಮಧ್ಯಮ ಭೂ ಹಿಡುವಳಿದಾರರು (ಇತರೆ) / Semi Medium Agril. Land Holder (2-4 Ha.) (Others)					
		ಸಂಖ್ಯೆ / Number			ವಿಸ್ತೀರ್ಣ / Area		
		ಪುರುಷರು Male	ಮಹಿಳೆಯರು Female	ಒಟ್ಟು Total	ಪುರುಷರು Male	ಮಹಿಳೆಯರು Female	ಒಟ್ಟು Total
1	2	71	72	73	74	75	76
1	ಅಂಕೋಲಾ Ankola	763	187	950	1989.08	487.52	2476.6
2	ಭಟ್ಕಳ Bhatkal	358	62	420	925.22	162.47	1087.69
3	ಹಳಿಯಾಳ Haliyal	2173	361	2534	5995.80	1012.81	7008.61
4	ಹೊನ್ನಾವರ Honnavar	736	107	843	1968.04	274.83	2242.87
5	ಕಾರವಾರ Karwar	330	102	432	857.30	272.67	1129.97
6	ಕುಮಟಾ Kumta	771	187	958	2076.71	498.91	2575.62
7	ಮುಂಡಗೋಡೆ Mundgod	1071	224	1295	2846.1	598.47	3444.57
8	ಸಿದ್ದಾಪುರ Siddapur	887	217	1104	2345.06	559.44	2904.5
9	ಶಿರಸಿ Sirsi	1863	360	2223	5044.04	951.81	5995.85
10	ಸುಪಾ Supa	1024	238	1262	2567.09	575.77	3142.86
11	ಯಲ್ಲಾಪುರ Yellapur	855	126	981	2271.7	335.48	2607.18
	ಒಟ್ಟು Total	10831	2171	13002	28886.14	5730.18	34616.32

ಮಾಹಿತಿ ಮೂಲ : ಆರ್ಥಿಕ ಮತ್ತು ಸಾಂಖ್ಯಿಕ ನಿರ್ದೇಶನಾಲಯ, ಬೆಂಗಳೂರು

18. ಹೆಚ್ಚುವರಿ ಮಾಹಿತಿ / ADDITIONAL INFORMATION

Sl. No.	ತಾಲ್ಲೂಕು Taluka	18.1 ಕೃಷಿ ಭೂ ಹಿಡುವಳಿಗಳು ಮತ್ತು ವಿಸ್ತೀರ್ಣ / Agricultural Land Holdings And Area (As per 2010-11 Agril. Census)							
		ಅರೆ ಮಧ್ಯಮ ಭೂ ಹಿಡುವಳಿದಾರರು (ಒಟ್ಟು) / Semi Medium Agril. Land Holder (2-4 Ha.) (Total)							
		ಸಂಖ್ಯೆ / Number				ವಿಸ್ತೀರ್ಣ / Area			
		ಪುರುಷರು Male	ಮಹಿಳೆಯರು Female	ಸಂಘ ಸಂಸ್ಥೆಗಳು Institutions	ಒಟ್ಟು Total	ಪುರುಷರು Male	ಮಹಿಳೆಯರು Female	ಸಂಘ ಸಂಸ್ಥೆಗಳು Institutions	ಒಟ್ಟು Total
1	2	77	78	79	80	81	82	83	84
1	ಅಂಕೋಲಾ Ankola	786	194	3	983	2048.12	504.89	7.1	2560.11
2	ಭಟ್ಕಳ Bhatkal	428	81	5	514	1109.69	210.68	14.36	1334.73
3	ಹಳಿಯಾಳ Haliyal	2288	408	2	2698	6316.82	1141.11	4.16	7462.09
4	ಹೊನ್ನಾವರ Honnavar	739	107	7	853	1975.43	274.83	20.66	2270.92
5	ಕಾರವಾರ Karwar	330	102	1	433	857.3	272.67	2.88	1132.85
6	ಕುಮಟಾ Kumta	775	187	2	964	2087.28	498.91	5.2	2591.39
7	ಮುಂಡಗೋಡ Mundgod	1292	280	3	1575	3426.12	747.69	8.55	4182.36
8	ಸಿದ್ದಾಪುರ Siddapur	897	218	3	1118	2371.34	561.61	8.68	2941.63
9	ಶಿರಸಿ Sirsi	1923	385	8	2316	5199.69	1016.14	26.52	6242.35
10	ಸುಪಾ Supa	1052	246	-	1298	2638.93	595.18	-	3234.11
11	ಯಲ್ಲಾಪುರ Yellapur	873	129	2	1004	2318.71	342.96	5.72	2667.39
	ಒಟ್ಟು Total	11383	2337	36	13756	30349.43	6166.67	103.83	36619.93

ಮಾಹಿತಿ ಮೂಲ : ಆರ್ಥಿಕ ಮತ್ತು ಸಾಂಖ್ಯಿಕ ನಿರ್ದೇಶನಾಲಯ, ಬೆಂಗಳೂರು

18. ಹೆಚ್ಚುವರಿ ಮಾಹಿತಿ / ADDITIONAL INFORMATION

Sl. No.	ತಾಲ್ಲೂಕು Taluka	18.1 ಕೃಷಿ ಭೂ ಹಿಡುವಳಿಗಳು ಮತ್ತು ವಿಸ್ತೀರ್ಣ / Agricultural Land Holdings And Area (As per 2010-11 Agril. Census)					
		ಮಾಧ್ಯಮ ಹಿಡುವಳಿದಾರರು (ಪರಿಶಿಷ್ಟ ಜಾತಿ) / Medium Agril. Land Holder (4-10 Ha.) (SC)					
		ಸಂಖ್ಯೆ / Number			ವಿಸ್ತೀರ್ಣ / Area		
		ಪುರುಷರು Male	ಮಹಿಳೆಯರು Female	ಒಟ್ಟು Total	ಪುರುಷರು Male	ಮಹಿಳೆಯರು Female	ಒಟ್ಟು Total
1	2	85	86	87	88	89	90
1	ಅಂಕೋಲಾ Ankola	1	0	1	4.43	0.00	4.43
2	ಭಟ್ಕಳ Bhatkal	1	0	1	5.41	0.00	5.41
3	ಹಳಿಯಾಳ Haliyal	14	7	21	67.61	31.67	99.28
4	ಹೊನ್ನಾವರ Honnavar	1	0	1	4.06	0.00	4.06
5	ಕಾರವಾರ Karwar	1	0	1	4.78	0.00	4.78
6	ಕುಮಟಾ Kumta	0	0	0	0.00	0.00	0.00
7	ಮುಂಡಗೋಡ Mundgod	22	11	33	106.93	54.56	161.49
8	ಸಿದ್ದಾಪುರ Siddapur	0	0	0	0.00	0.00	0.00
9	ಶಿರಸಿ Sirsi	12	4	16	66.74	20.97	87.71
10	ಸುಪಾ Supa	4	0	4	21.85	0.00	21.85
11	ಯಲ್ಲಾಪುರ Yellapur	0	0	0	0.00	0.00	0.00
	ಒಟ್ಟು Total	56	22	78	281.81	107.20	389.01

ಮಾಹಿತಿ ಮೂಲ : ಆರ್ಥಿಕ ಮತ್ತು ಸಾಂಖ್ಯಿಕ ನಿರ್ದೇಶನಾಲಯ, ಬೆಂಗಳೂರು

18. ಹೆಚ್ಚುವರಿ ಮಾಹಿತಿ / ADDITIONAL INFORMATION

Sl. No.	ತಾಲ್ಲೂಕು Taluka	18.1 ಕೃಷಿ ಭೂ ಹಿಡುವಳಿಗಳು ಮತ್ತು ವಿಸ್ತೀರ್ಣ / Agricultural Land Holdings And Area (As per 2010-11 Agril. Census)					
		ಮಧ್ಯಮ ಭೂ ಹಿಡುವಳಿದಾರರು (ಪರಿಶಿಷ್ಟ ಪಂಗಡ) / Medium Agril. Land Holder (4-10 Ha.) (ST)					
		ಸಂಖ್ಯೆ / Number			ವಿಸ್ತೀರ್ಣ / Area		
		ಪುರುಷರು Male	ಮಹಿಳೆಯರು Female	ಒಟ್ಟು Total	ಪುರುಷರು Male	ಮಹಿಳೆಯರು Female	ಒಟ್ಟು Total
1	2	91	92	93	94	95	96
1	ಅಂಕೋಲಾ Ankola	1	0	1	4.21	0.00	4.21
2	ಭಟ್ಕಳ Bhatkal	8	2	10	35.66	11.44	47.10
3	ಹಳಿಯಾಳ Haliyal	20	5	25	102.58	25.71	128.29
4	ಹೊನ್ನಾವರ Honnavar	-	-	0	-	-	-
5	ಕಾರವಾರ Karwar	-	-	0	-	-	-
6	ಕುಮಟಾ Kumta	-	-	0	-	-	-
7	ಮುಂಡಗೋಡೆ Mundgod	8	3	11	43.26	14.98	58.24
8	ಸಿದ್ದಾಪುರ Siddapur	-	-	0	-	-	-
9	ಶಿರಸಿ Sirsi	1	-	1	4.47	-	4.47
10	ಸುಪಾ Supa	-	-	0	-	-	-
11	ಯಲ್ಲಾಪುರ Yellapur	3	-	3	19.68	-	19.68
	ಒಟ್ಟು Total	41	10	51	209.86	52.13	261.99

ಮಾಹಿತಿ ಮೂಲ : ಆರ್ಥಿಕ ಮತ್ತು ಸಾಂಖ್ಯಿಕ ನಿರ್ದೇಶನಾಲಯ, ಬೆಂಗಳೂರು

18. ಹೆಚ್ಚುವರಿ ಮಾಹಿತಿ / ADDITIONAL INFORMATION

Sl. No.	ತಾಲ್ಲೂಕು Taluka	18.1 ಕೃಷಿ ಭೂ ಹಿಡುವಳಿಗಳು ಮತ್ತು ವಿಸ್ತೀರ್ಣ / Agricultural Land Holdings And Area (As per 2010-11 Agril. Census)					
		ಮಧ್ಯಮ ಭೂ ಹಿಡುವಳಿದಾರರು (ಇತರೆ) / Medium Agril. Land Holder (4-10 Ha.) (Others)					
		ಸಂಖ್ಯೆ / Number			ವಿಸ್ತೀರ್ಣ / Area		
		ಪುರುಷರು Male	ಮಹಿಳೆಯರು Female	ಒಟ್ಟು Total	ಪುರುಷರು Male	ಮಹಿಳೆಯರು Female	ಒಟ್ಟು Total
1	2	97	98	99	100	101	102
1	ಅಂಕೋಲಾ Ankola	157	37	194	824.35	199.61	1023.96
2	ಭಟ್ಕಳ Bhatkal	69	21	90	361.91	112.39	474.30
3	ಹಳಿಯಾಳ Haliyal	1082	170	1252	5999.58	950.56	6950.14
4	ಹೊನ್ನಾವರ Honnavar	195	22	217	1026.22	112.23	1138.45
5	ಕಾರವಾರ Karwar	70	20	90	377.97	105.90	483.87
6	ಕುಮಟಾ Kumta	185	40	225	1038.32	226.75	1265.07
7	ಮುಂಡಗೋಡೆ Mundgod	280	51	331	1492.38	267.71	1760.09
8	ಸಿದ್ದಾಪುರ Siddapur	216	34	250	1140.18	179.35	1319.53
9	ಶಿರಸಿ Sirsi	683	103	786	3842.10	556.01	4398.11
10	ಸುಪಾ Supa	316	48	364	1717.51	264.60	1982.11
11	ಯಲ್ಲಾಪುರ Yellapur	223	26	249	1169.60	135.16	1304.76
	ಒಟ್ಟು Total	3476	572	4048	18990.12	3110.27	22100.39

ಮಾಹಿತಿ ಮೂಲ : ಆರ್ಥಿಕ ಮತ್ತು ಸಾಂಖ್ಯಿಕ ನಿರ್ದೇಶನಾಲಯ, ಬೆಂಗಳೂರು

18. ಹೆಚ್ಚುವರಿ ಮಾಹಿತಿ / ADDITIONAL INFORMATION

Sl. No.	ತಾಲ್ಲೂಕು Taluka	18.1 ಕೃಷಿ ಭೂ ಹಿಡುವಳಿಗಳು ಮತ್ತು ವಿಸ್ತೀರ್ಣ / Agricultural Land Holdings And Area (As per 2010-11 Agril. Census)							
		ಮಧ್ಯಮ ಭೂ ಹಿಡುವಳಿದಾರರು (ಒಟ್ಟು) / Medium Agril. Land Holder (4-10 Ha.) (Total)							
		ಸಂಖ್ಯೆ / Number				ವಿಸ್ತೀರ್ಣ / Area			
		ಪುರುಷರು Male	ಮಹಿಳೆಯರು Female	ಸಂಘ ಸಂಸ್ಥೆಗಳು Institutions	ಒಟ್ಟು Total	ಪುರುಷರು Male	ಮಹಿಳೆಯರು Female	ಸಂಘ ಸಂಸ್ಥೆಗಳು Institutions	ಒಟ್ಟು Total
1	2	103	104	105	106	107	108	109	110
1	ಅಂಕೋಲಾ Ankola	159	37	2	198	832.99	199.61	13.35	1045.95
2	ಭಟ್ಕಳ Bhatkal	78	23	2	103	402.98	123.83	9.86	536.67
3	ಹಳಿಯಾಳ Haliyal	1116	182	0	1298	6169.77	1007.94	-	7177.71
4	ಹೊನ್ನಾವರ Honnavar	196	22	10	228	1030.28	112.23	61.09	1203.60
5	ಕಾರವಾರ Karwar	71	20	1	92	382.75	105.90	4.15	492.80
6	ಕುಮಟಾ Kumta	185	40	1	226	1038.32	226.75	5.92	1270.99
7	ಮುಂಡಗೋಡೆ Mundgod	310	65	2	377	1642.57	337.25	11.67	1991.49
8	ಸಿದ್ದಾಪುರ Siddapur	216	34	1	251	1140.18	179.35	5.15	1324.68
9	ಶಿರಸಿ Sirsi	696	107	10	813	3913.31	576.98	63.45	4553.74
10	ಸುಪಾ Supa	320	48	-	368	1739.36	264.60	-	2003.96
11	ಯಲ್ಲಾಪುರ Yellapur	226	26	2	254	1189.28	135.16	8.95	1333.39
	ಒಟ್ಟು Total	3573	604	31	4208	19481.79	3269.60	183.59	22934.98

ಮಾಹಿತಿ ಮೂಲ : ಆರ್ಥಿಕ ಮತ್ತು ಸಾಂಖ್ಯಿಕ ನಿರ್ದೇಶನಾಲಯ, ಬೆಂಗಳೂರು

18. ಹೆಚ್ಚುವರಿ ಮಾಹಿತಿ / ADDITIONAL INFORMATION

Sl. No.	ತಾಲ್ಲೂಕು Taluka	18.1 ಕೃಷಿ ಭೂ ಹಿಡುವಳಿಗಳು ಮತ್ತು ವಿಸ್ತೀರ್ಣ / Agricultural Land Holdings And Area (As per 2010-11 Agril. Census)					
		ದೊಡ್ಡ ಭೂ ಹಿಡುವಳಿದಾರರು (ಪರಿಶಿಷ್ಟ ಜಾತಿ) / Large Agril. Land Holder (More than 10 Ha.) (SC)					
		ಸಂಖ್ಯೆ / Number			ವಿಸ್ತೀರ್ಣ / Area		
		ಪುರುಷರು Male	ಮಹಿಳೆಯರು Female	ಒಟ್ಟು Total	ಪುರುಷರು Male	ಮಹಿಳೆಯರು Female	ಒಟ್ಟು Total
1	2	111	112	113	114	115	116
1	ಅಂಕೋಲಾ Ankola	0	0	0	0	0	0
2	ಭಟ್ಕಳ Bhatkal	0	0	0	0	0	0
3	ಹಳಿಯಾಳ Haliyal	0	0	0	0	0	0
4	ಹೊನ್ನಾವರ Honnavar	0	0	0	0	0	0
5	ಕಾರವಾರ Karwar	0	0	0	0	0	0
6	ಕುಮಟಾ Kumta	0	0	0	0	0	0
7	ಮುಂಡಗೋಡೆ Mundgod	0	1	1	0	12.39	12.39
8	ಸಿದ್ದಾಪುರ Siddapur	0	0	0	0	0	0
9	ಶಿರಸಿ Sirsi	0	0	0	0	0	0
10	ಸುಪಾ Supa	0	0	0	0	0	0
11	ಯಲ್ಲಾಪುರ Yellapur	0	0	0	0	0	0
	ಒಟ್ಟು Total	0	1	1	0	12.39	12.39

ಮಾಹಿತಿ ಮೂಲ : ಆರ್ಥಿಕ ಮತ್ತು ಸಾಂಖ್ಯಿಕ ನಿರ್ದೇಶನಾಲಯ, ಬೆಂಗಳೂರು

18. ಹೆಚ್ಚುವರಿ ಮಾಹಿತಿ / ADDITIONAL INFORMATION

Sl. No.	ತಾಲ್ಲೂಕು Taluka	18.1 ಕೃಷಿ ಭೂ ಹಿಡುವಳಿಗಳು ಮತ್ತು ವಿಸ್ತೀರ್ಣ / Agricultural Land Holdings And Area (As per 2010-11 Agrl. Census)					
		ದೊಡ್ಡ ಭೂ ಹಿಡುವಳಿದಾರರು (ಪರಿಶಿಷ್ಟ ಪಂಗಡ) / Large Agril. Land Holder (More than 10 Ha.) (ST)					
		ಸಂಖ್ಯೆ / Number			ವಿಸ್ತೀರ್ಣ / Area		
		ಪುರುಷರು Male	ಮಹಿಳೆಯರು Female	ಒಟ್ಟು Total	ಪುರುಷರು Male	ಮಹಿಳೆಯರು Female	ಒಟ್ಟು Total
1	2	117	118	119	120	121	122
1	ಅಂಕೋಲಾ Ankola	-	-	-	-	-	-
2	ಭಟ್ಕಳ Bhatkal	-	-	-	-	-	-
3	ಹಳಿಯಾಳ Haliyal	1	0	1	10.70	0	10.70
4	ಹೊನ್ನಾವರ Honnavar	-	-	-	-	-	-
5	ಕಾರವಾರ Karwar	-	-	-	-	-	-
6	ಕುಮಟಾ Kumta	-	-	-	-	-	-
7	ಮುಂಡಗೋಡೆ Mundgod	-	-	-	-	-	-
8	ಸಿದ್ದಾಪುರ Siddapur	-	-	-	-	-	-
9	ಶಿರಸಿ Sirsi	1	-	1	10.71	-	10.71
10	ಸುಪಾ Supa	-	-	-	-	-	-
11	ಯಲ್ಲಾಪುರ Yellapur	-	-	-	-	-	-
	ಒಟ್ಟು Total	2	0	2	21.41	0	21.41

ಮಾಹಿತಿ ಮೂಲ : ಆರ್ಥಿಕ ಮತ್ತು ಸಾಂಖ್ಯಿಕ ನಿರ್ದೇಶನಾಲಯ, ಬೆಂಗಳೂರು

18. ಹೆಚ್ಚುವರಿ ಮಾಹಿತಿ / ADDITIONAL INFORMATION

Sl. No.	ತಾಲ್ಲೂಕು Taluka	18.1 ಕೃಷಿ ಭೂ ಹಿಡುವಳಿಗಳು ಮತ್ತು ವಿಸ್ತೀರ್ಣ / Agricultural Land Holdings And Area (As per 2010-11 Agrl. Census)					
		ದೊಡ್ಡ ಭೂ ಹಿಡುವಳಿದಾರರು (ಇತರೆ) / Large Agril. Land Holder (More than 10 Ha.) (Others)					
		ಸಂಖ್ಯೆ / Number			ವಿಸ್ತೀರ್ಣ / Area		
		ಪುರುಷರು Male	ಮಹಿಳೆಯರು Female	ಒಟ್ಟು Total	ಪುರುಷರು Male	ಮಹಿಳೆಯರು Female	ಒಟ್ಟು Total
1	2	123	124	125	126	127	128
1	ಅಂಕೋಲಾ Ankola	5	4	9	62.01	61.17	123.18
2	ಭಟ್ಕಳ Bhatkal	1	3	4	10.57	39.77	50.34
3	ಹಳಿಯಾಳ Haliyal	54	10	64	630.72	116.64	747.36
4	ಹೊನ್ನಾವರ Honnavar	16	0	16	194.59	-	194.59
5	ಕಾರವಾರ Karwar	7	3	10	102.79	37.87	140.66
6	ಕುಮಟಾ Kumta	10	3	13	177.29	37.54	215.53
7	ಮುಂಡಗೋಡೆ Mundgod	20	2	22	259.84	24.22	284.06
8	ಸಿದ್ದಾಪುರ Siddapur	10	3	13	120.26	45.59	165.85
9	ಶಿರಸಿ Sirsi	67	13	80	848.42	163.03	1011.45
10	ಸುಪಾ Supa	21	0	21	268.9	-	268.90
11	ಯಲ್ಲಾಪುರ Yellapur	5	-	5	59.78	-	59.78
	ಒಟ್ಟು Total	216	41	257	2735.87	525.83	3261.70

ಮಾಹಿತಿ ಮೂಲ : ಆರ್ಥಿಕ ಮತ್ತು ಸಾಂಖ್ಯಿಕ ನಿರ್ದೇಶನಾಲಯ, ಬೆಂಗಳೂರು

18. ಹೆಚ್ಚುವರಿ ಮಾಹಿತಿ / ADDITIONAL INFORMATION

Sl. No.	ತಾಲ್ಲೂಕು Taluka	18.1 ಕೃಷಿ ಭೂ ಹಿಡುವಳಿಗಳು ಮತ್ತು ವಿಸ್ತೀರ್ಣ / Agricultural Land Holdings And Area (As per 2010-11 Agrl. Census)							
		ಮೊದಲ ಭೂ ಹಿಡುವಳಿದಾರರು (ಒಟ್ಟು) / Large Agril. Land Holder (More than 10 Ha.) (Total)							
		ಸಂಖ್ಯೆ / Number				ವಿಸ್ತೀರ್ಣ / Area			
		ಪುರುಷರು Male	ಮಹಿಳೆಯರು Female	ಸಂಘ ಸಂಸ್ಥೆಗಳು Institutions	ಒಟ್ಟು Total	ಪುರುಷರು Male	ಮಹಿಳೆಯರು Female	ಸಂಘ ಸಂಸ್ಥೆಗಳು Institutions	ಒಟ್ಟು Total
1	2	129	130	131	132	133	134	135	136
1	ಅಂಕೋಲಾ Ankola	5	4	-	9	62.01	61.17	-	123.18
2	ಭಟ್ಕಳ Bhatkal	1	3	1	5	10.57	39.77	58.19	108.53
3	ಹಳಿಯಾಳ Haliyal	55	10	0	65	641.42	116.64	-	758.06
4	ಹೊನ್ನಾವರ Honnavar	16	0	0	16	194.59	-	-	194.59
5	ಕಾರವಾರ Karwar	7	3	1	11	102.79	37.87	22.83	163.49
6	ಕುಮಟಾ Kumta	10	3	1	14	177.99	37.54	12.0	227.53
7	ಮುಂಡಗೋಡ Mundgod	20	3	-	23	259.84	36.61	-	296.45
8	ಸಿದ್ದಾಪುರ Siddapur	10	3	3	16	120.26	45.59	51.31	217.16
9	ಶಿರಸಿ Sirsi	68	13	3	84	859.13	163.03	127.27	1149.43
10	ಸುಪಾ Supa	21	0	1	22	268.90	-	12.94	281.84
11	ಯಲ್ಲಾಪುರ Yellapur	5	-	0	5	59.78	-	-	59.78
	ಒಟ್ಟು Total	218	42	10	270	2757.28	538.22	284.54	3580.04

ಮಾಹಿತಿ ಮೂಲ : ಆರ್ಥಿಕ ಮತ್ತು ಸಾಂಖ್ಯಿಕ ನಿರ್ದೇಶನಾಲಯ, ಬೆಂಗಳೂರು

18. ಹೆಚ್ಚುವರಿ ಮಾಹಿತಿ / ADDITIONAL INFORMATION

Sl. No.	ತಾಲ್ಲೂಕು Taluka	18.1 ಕೃಷಿ ಭೂ ಹಿಡುವಳಿಗಳು ಮತ್ತು ವಿಸ್ತೀರ್ಣ / Agricultural Land Holdings And Area (As per 2010-11 Agrl. Census)					
		ಒಟ್ಟು ಭೂ ಹಿಡುವಳಿದಾರರು (ಪರಿಶಿಷ್ಟ ಜಾತಿ) / Total Agril. Land Holder (SC)					
		ಸಂಖ್ಯೆ / Number			ವಿಸ್ತೀರ್ಣ / Area		
		ಪುರುಷರು Male	ಮಹಿಳೆಯರು Female	ಒಟ್ಟು Total	ಪುರುಷರು Male	ಮಹಿಳೆಯರು Female	ಒಟ್ಟು Total
1	2	137	138	139	140	141	142
1	ಅಂಕೋಲಾ Ankola	472	217	689	141.60	81.94	223.54
2	ಭಟ್ಕಳ Bhatkal	801	250	1051	199.89	51.39	251.28
3	ಹಳಿಯಾಳ Haliyal	434	188	622	649.89	268.84	918.73
4	ಹೊನ್ನಾವರ Honnavar	515	203	718	137.36	45.53	182.89
5	ಕಾರವಾರ Karwar	43	20	63	10.0	3.20	13.20
6	ಕುಮಟಾ Kumta	635	283	918	166.66	61.05	227.71
7	ಮುಂಡಗೋಡ Mundgod	1120	451	1571	1551.11	559.67	2110.78
8	ಸಿದ್ದಾಪುರ Siddapur	221	59	280	124.06	33.72	157.78
9	ಶಿರಸಿ Sirsi	658	214	872	660.96	229.52	890.48
10	ಸುಪಾ Supa	137	33	170	190.98	40.56	231.54
11	ಯಲ್ಲಾಪುರ Yellapur	72	21	93	87.76	26.77	114.53
	ಒಟ್ಟು Total	5108	1939	7047	3920.27	1402.19	5322.46

ಮಾಹಿತಿ ಮೂಲ : ಆರ್ಥಿಕ ಮತ್ತು ಸಾಂಖ್ಯಿಕ ನಿರ್ದೇಶನಾಲಯ, ಬೆಂಗಳೂರು

18. ಹೆಚ್ಚುವರಿ ಮಾಹಿತಿ / ADDITIONAL INFORMATION

Sl. No.	ತಾಲ್ಲೂಕು Taluka	18.1 ಕೃಷಿ ಭೂ ಹಿಡುವಳಿಗಳು ಮತ್ತು ವಿಸ್ತೀರ್ಣ / Agricultural Land Holdings And Area (As per 2010-11 Agril. Census)					
		ಒಟ್ಟು ಭೂ ಹಿಡುವಳಿದಾರರು (ಪರಿಶಿಷ್ಟ ಪಂಗಡ) / Total Agril. Land Holder (ST)					
		ಸಂಖ್ಯೆ / Number			ವಿಸ್ತೀರ್ಣ / Area		
		ಪುರುಷರು Male	ಮಹಿಳೆಯರು Female	ಒಟ್ಟು Total	ಪುರುಷರು Male	ಮಹಿಳೆಯರು Female	ಒಟ್ಟು Total
1	2	143	144	145	146	147	148
1	ಅಂಕೋಲಾ Ankola	50	18	68	74.34	13.57	87.91
2	ಭಟ್ಕಳ Bhatkal	936	279	1215	687.34	196.46	883.80
3	ಹಳಿಯಾಳ Haliyal	222	84	306	432.12	148.82	580.94
4	ಹೊನ್ನಾವರ Honnavar	8	2	10	9.44	1.01	10.45
5	ಕಾರವಾರ Karwar	-	-	-	-	-	-
6	ಕುಮಟಾ Kumta	-	-	-	-	-	-
7	ಮುಂಡಗೋಡೆ Mundgod	465	132	597	657.22	166.04	823.26
8	ಸಿದ್ದಾಪುರ Siddapur	1	-	1	1.44	-	1.44
9	ಶಿರಸಿ Sirsi	56	20	76	69.90	23.17	93.07
10	ಸುಪಾ Supa	10	3	13	12.02	2.33	14.35
11	ಯಲ್ಲಾಪುರ Yellapur	110	32	142	111.43	26.42	137.85
	ಒಟ್ಟು Total	1858	570	2428	2055.25	577.82	2633.07

ಮಾಹಿತಿ ಮೂಲ : ಆರ್ಥಿಕ ಮತ್ತು ಸಾಂಖ್ಯಿಕ ನಿರ್ದೇಶನಾಲಯ, ಬೆಂಗಳೂರು

18. ಹೆಚ್ಚುವರಿ ಮಾಹಿತಿ / ADDITIONAL INFORMATION

Sl. No.	ತಾಲ್ಲೂಕು Taluka	18.1 ಕೃಷಿ ಭೂ ಹಿಡುವಳಿಗಳು ಮತ್ತು ವಿಸ್ತೀರ್ಣ / Agricultural Land Holdings And Area (As per 2010-11 Agril. Census)					
		ಒಟ್ಟು ಭೂ ಹಿಡುವಳಿದಾರರು (ಇತರೆ) / Total Agril. Land Holder (Others)					
		ಸಂಖ್ಯೆ / Number			ವಿಸ್ತೀರ್ಣ / Area		
		ಪುರುಷರು Male	ಮಹಿಳೆಯರು Female	ಒಟ್ಟು Total	ಪುರುಷರು Male	ಮಹಿಳೆಯರು Female	ಒಟ್ಟು Total
1	2	149	150	151	152	153	154
1	ಅಂಕೋಲಾ Ankola	16152	5515	21667	9396.72	2556.32	11953.04
2	ಭಟ್ಕಳ Bhatkal	12360	4800	17160	5366.87	1552.46	6919.33
3	ಹಳಿಯಾಳ Haliyal	8967	1690	10657	18434.29	3247.34	21681.63
4	ಹೊನ್ನಾವರ Honnavar	21420	4643	26063	11095.66	1843.0	12938.66
5	ಕಾರವಾರ Karwar	16221	7216	23437	6098.45	2162.94	8261.39
6	ಕುಮಟಾ Kumta	22279	6380	28659	10971.24	2722.30	13693.54
7	ಮುಂಡಗೋಡೆ Mundgod	6695	1398	8093	10257.42	2059.73	12317.15
8	ಸಿದ್ದಾಪುರ Siddapur	12704	3163	15867	10838.21	2577.74	13415.95
9	ಶಿರಸಿ Sirsi	14802	3239	18041	18736.79	3630.69	22367.48
10	ಸುಪಾ Supa	4312	996	5308	7174.25	1381.16	8555.41
11	ಯಲ್ಲಾಪುರ Yellapur	6778	1109	7887	8022.92	1144.7	9167.62
	ಒಟ್ಟು Total	142690	40149	182839	116392.82	24878.38	141271.20

ಮಾಹಿತಿ ಮೂಲ : ಆರ್ಥಿಕ ಮತ್ತು ಸಾಂಖ್ಯಿಕ ನಿರ್ದೇಶನಾಲಯ, ಬೆಂಗಳೂರು

18. ಹೆಚ್ಚುವರಿ ಮಾಹಿತಿ / ADDITIONAL INFORMATION

Sl. No.	ತಾಲ್ಲೂಕು Taluka	18.1 ಕೃಷಿ ಭೂ ಹಿಡುವಳಿಗಳು ಮತ್ತು ವಿಸ್ತೀರ್ಣ / Agricultural Land Holdings And Area (As per 2010-11 Agrl. Census)							
		ಒಟ್ಟು ಭೂ ಹಿಡುವಳಿದಾರರು (ಒಟ್ಟು) / Total Agril. Land Holder (Total)							
		ಸಂಖ್ಯೆ / Number				ವಿಸ್ತೀರ್ಣ / Area			
		ಪುರುಷರು Male	ಮಹಿಳೆಯರು Female	ಸಂಘ ಸಂಸ್ಥೆಗಳು Institutions	ಒಟ್ಟು Total	ಪುರುಷರು Male	ಮಹಿಳೆಯರು Female	ಸಂಘ ಸಂಸ್ಥೆಗಳು Institutions	ಒಟ್ಟು Total
1	2	155	156	157	158	159	160	161	162
1	ಅಂಕೋಲಾ Ankola	16674	5750	20	22444	9612.66	2651.83	30.09	12294.58
2	ಭಟ್ಕಳ Bhatkal	14097	5329	40	19466	6254.10	1800.31	96.48	8150.89
3	ಹಳಿಯಾಳ Haliyal	9623	1962	4	11589	19516.30	3665.0	5.79	23187.09
4	ಹೊನ್ನಾವರ Honnavar	21943	4848	154	26945	11242.46	1889.54	126.28	13258.28
5	ಕಾರವಾರ Karwar	16264	7236	58	23558	6108.45	2166.14	37.82	8312.41
6	ಕುಮಟಾ Kumta	22914	6663	50	29627	11137.90	2783.35	44.69	13965.94
7	ಮುಂಡಗೋಡ Mundgod	8280	1981	10	10271	12465.75	2785.44	27.37	15278.56
8	ಸಿದ್ದಾಪುರ Siddapur	12926	3222	29	16177	10963.71	2611.46	75.47	13650.64
9	ಶಿರಸಿ Sirsi	15516	3473	129	19118	19467.65	3883.38	259.84	23610.87
10	ಸುಪಾ Supa	4459	1032	2	5493	7377.25	1424.05	12.99	8814.29
11	ಯಲ್ಲಾಪುರ Yellapur	6960	1162	12	8134	8222.11	1197.89	22.08	9442.08
	ಒಟ್ಟು Total	149656	42658	508	192822	122368.34	26858.39	738.90	149965.63

ಮಾಹಿತಿ ಮೂಲ : ಆರ್ಥಿಕ ಮತ್ತು ಸಾಂಖ್ಯಿಕ ನಿರ್ದೇಶನಾಲಯ, ಬೆಂಗಳೂರು

18. ಹೆಚ್ಚುವರಿ ಮಾಹಿತಿ / ADDITIONAL INFORMATION

Sl. No.	ತಾಲ್ಲೂಕು Taluka	18.2 ಜಿಲ್ಲಾ ಪಂಚಾಯತ್ / Zilla Panchayat														
		ಒಟ್ಟು / Total			ಚುನಾಯಿತ ಸದಸ್ಯರು / Elected Members											
		ಗಂಡಸರು Male	ಹೆಂಗಸರು Female	ಒಟ್ಟು Total	ಪ.ಜಾತಿ SC			ಪ.ಪಂಗಡ ST			ಇತರೆ ಹಿಂದುಳಿದ ವರ್ಗ Other Backward			ಸಾಮಾನ್ಯ General		
					ಗಂಡಸರು Male	ಹೆಂಗಸರು Female	ಒಟ್ಟು Total	ಗಂಡಸರು Male	ಹೆಂಗಸರು Female	ಒಟ್ಟು Total	ಗಂಡಸರು Male	ಹೆಂಗಸರು Female	ಒಟ್ಟು Total	ಗಂಡಸರು Male	ಹೆಂಗಸರು Female	ಒಟ್ಟು Total
1	2	163	164	165	166	167	168	169	170	171	172	173	174	175	176	177
1	ಅಂಕೋಲಾ Ankola	2	1	3	0	0	0	0	0	0	1	0	1	1	1	2
2	ಭಟ್ಕಳ Bhatkal	2	2	4	0	1	1	0	1	1	1	0	1	1	0	1
3	ಹಳಿಯಾಳ Haliyal	2	1	3	0	0	0	0	0	0	0	0	0	2	1	3
4	ಹೊನ್ನಾವರ Honnavar	3	2	5	0	0	0	0	0	0	1	1	2	2	1	3
5	ಕಾರವಾರ Karwar	1	2	3	0	0	0	0	0	0	1	1	2	0	1	1
6	ಕುಮಟಾ Kumta	1	3	4	0	0	0	0	0	0	0	1	1	1	2	3
7	ಮುಂಡಗೋಡ Mundgod	1	2	3	1	1	2	0	0	0	1	0	1	0	1	1
8	ಸಿದ್ದಾಪುರ Siddapur	1	2	3	0	0	0	0	0	0	0	1	1	1	1	2
9	ಶಿರಸಿ Sirsi	2	2	4	0	0	1	0	0	0	0	1	1	1	1	2
10	ಸುಪಾ Supa	0	2	2	0	0	0	0	0	0	0	1	1	0	1	1
11	ಯಲ್ಲಾಪುರ Yellapur	2	0	2	0	0	0	0	0	0	1	0	1	1	0	1
	ಒಟ್ಟು Total	17	19	36	1	2	3	0	1	1	6	6	12	10	10	20

ಮಾಹಿತಿ ಮೂಲ : ಜಿಲ್ಲಾಧಿಕಾರಿಗಳು, ಉತ್ತರ ಕನ್ನಡ, ಕಾರವಾರ

18. ಹೆಚ್ಚುವರಿ ಮಾಹಿತಿ / ADDITIONAL INFORMATION

Sl. No.	ತಾಲ್ಲೂಕು Taluka	18.2 ತಾಲ್ಲೂಕು ಪಂಚಾಯತ್ / Taluka Panchayat														
		ಒಟ್ಟು / Total			ಚುನಾಯಿತ ಸದಸ್ಯರು / Elected Members											
		ಗಂಡಸರು Male	ಹೆಂಗಸರು Female	ಒಟ್ಟು Total	ಪ.ಜಾತಿ SC			ಪ.ಪಂಗಡ ST			ಇತರೆ ಹಿಂದುಳಿದ ವರ್ಗ Other Backward			ಸಾಮಾನ್ಯ General		
					ಗಂಡಸರು Male	ಹೆಂಗಸರು Female	ಒಟ್ಟು Total	ಗಂಡಸರು Male	ಹೆಂಗಸರು Female	ಒಟ್ಟು Total	ಗಂಡಸರು Male	ಹೆಂಗಸರು Female	ಒಟ್ಟು Total	ಗಂಡಸರು Male	ಹೆಂಗಸರು Female	ಒಟ್ಟು Total
1	2	178	179	180	181	182	183	184	185	186	187	188	189	190	191	192
1	ಅಂಕೋಲಾ Ankola	4	7	11	0	1	1	0	1	1	1	2	3	3	3	6
2	ಭಟ್ಕಳ Bhatkal	5	7	12	0	1	1	0	1	1	2	2	4	3	3	6
3	ಹಳಿಯಾಳ Haliyal	4	7	11	0	1	1	0	1	1	1	2	3	3	3	6
4	ಹೊನ್ನಾವರ Honnavar	6	9	15	0	1	1	0	1	1	2	3	5	4	4	8
5	ಕಾರವಾರ Karwar	4	7	11	0	1	1	0	1	1	1	2	3	3	3	6
6	ಕುಮಟಾ Kumta	5	7	12	0	1	1	0	1	1	2	2	4	3	3	6
7	ಮುಂಡಗೋಡ Mundgod	5	6	11	1	1	2	0	1	1	1	1	2	3	3	6
8	ಸಿದ್ದಾಪುರ Siddapur	4	7	11	0	1	1	0	1	1	1	2	3	3	3	6
9	ಶಿರಸಿ Sirsi	5	7	12	0	1	1	0	1	1	2	2	4	3	3	6
10	ಸುಪಾ Supa	4	7	11	0	1	1	0	1	1	1	2	3	3	3	6
11	ಯಲ್ಲಾಪುರ Yellapur	4	7	11	0	1	1	0	1	1	1	2	3	3	3	6
	ಒಟ್ಟು Total	50	78	128	1	11	12	0	11	11	15	22	37	34	34	68

ಮಾಹಿತಿ ಮೂಲ : ಜಿಲ್ಲಾಧಿಕಾರಿಗಳು, ಉತ್ತರ ಕನ್ನಡ, ಕಾರವಾರ

18. ಹೆಚ್ಚುವರಿ ಮಾಹಿತಿ / ADDITIONAL INFORMATION

Sl. No.	ತಾಲ್ಲೂಕು Taluka	18.2 ಗ್ರಾಮ ಪಂಚಾಯತ್ / Gram Panchayat														
		ಒಟ್ಟು / Total			ಚುನಾಯಿತ ಸದಸ್ಯರು / Elected Members											
		ಗಂಡಸರು Male	ಹೆಂಗಸರು Female	ಒಟ್ಟು Total	ಪ.ಜಾತಿ SC			ಪ.ಪಂಗಡ ST			ಇತರೆ ಹಿಂದುಳಿದ ವರ್ಗ Other Backward			ಸಾಮಾನ್ಯ General		
					ಗಂಡಸರು Male	ಹೆಂಗಸರು Female	ಒಟ್ಟು Total	ಗಂಡಸರು Male	ಹೆಂಗಸರು Female	ಒಟ್ಟು Total	ಗಂಡಸರು Male	ಹೆಂಗಸರು Female	ಒಟ್ಟು Total	ಗಂಡಸರು Male	ಹೆಂಗಸರು Female	ಒಟ್ಟು Total
1	2	193	194	195	196	197	198	199	200	201	202	203	204	205	206	207
1	ಅಂಕೋಲಾ Ankola	117	111	228	3	19	22	0	19	19	45	31	76	69	42	111
2	ಭಟ್ಕಳ Bhatkal	175	126	301	17	20	37	8	17	25	61	39	100	89	50	139
3	ಹಳಿಯಾಳ Haliyal	110	112	222	1	20	21	0	20	20	43	31	74	66	41	107
4	ಹೊನ್ನಾವರ Honnavar	200	171	371	6	24	30	0	24	24	73	49	122	121	74	195
5	ಕಾರವಾರ Karwar	113	105	218	0	17	17	0	17	17	44	29	73	69	42	111
6	ಕುಮಟಾ Kumta	163	142	305	4	21	25	0	21	21	61	40	101	98	60	158
7	ಮುಂಡಗೋಡ Mundgod	94	75	169	16	13	29	2	13	15	33	23	56	43	26	69
8	ಸಿದ್ದಾಪುರ Siddapur	107	120	227	0	21	21	0	21	21	45	32	77	62	46	108
9	ಶಿರಸಿ Sirsi	157	149	306	9	28	37	0	27	27	63	40	103	85	54	139
10	ಸುಪಾ Supa	57	72	129	2	15	17	0	15	15	26	18	44	29	24	53
11	ಯಲ್ಲಾಪುರ Yellapur	70	76	146	0	14	14	0	14	14	28	21	49	42	27	69
	ಒಟ್ಟು Total	1363	1259	2622	58	212	270	10	208	218	522	353	875	773	486	1259

ಮಾಹಿತಿ ಮೂಲ : ಜಿಲ್ಲಾಧಿಕಾರಿಗಳು, ಉತ್ತರ ಕನ್ನಡ, ಕಾರವಾರ

18. ಹೆಚ್ಚುವರಿ ಮಾಹಿತಿ / ADDITIONAL INFORMATION

Sl. No.	ತಾಲ್ಲೂಕು Taluka	18.3 ಮಹಾನಗರ ಪಾಲಿಕೆ / BMC/MC														
		ಒಟ್ಟು / Total			ಚುನಾಯಿತ ಸದಸ್ಯರು / Elected Members											
		ಗಂಡಸರು Male	ಹೆಂಗಸರು Female	ಒಟ್ಟು Total	ಪ.ಜಾತಿ SC			ಪ.ಪಂಗಡ ST			ಇತರೆ ಹಿಂದುಳಿದ ವರ್ಗ Other Backward			ಸಾಮಾನ್ಯ General		
					ಗಂಡಸರು Male	ಹೆಂಗಸರು Female	ಒಟ್ಟು Total	ಗಂಡಸರು Male	ಹೆಂಗಸರು Female	ಒಟ್ಟು Total	ಗಂಡಸರು Male	ಹೆಂಗಸರು Female	ಒಟ್ಟು Total	ಗಂಡಸರು Male	ಹೆಂಗಸರು Female	ಒಟ್ಟು Total
1	2	208	209	210	211	212	213	214	215	216	217	218	219	220	221	222
1	ಅಂಕೋಲಾ Ankola	0	0	0	0	0	0	0	0	0	0	0	0	0	0	0
2	ಭಟ್ಕಳ Bhatkal	0	0	0	0	0	0	0	0	0	0	0	0	0	0	0
3	ಹಳಿಯಾಳ Haliyal	0	0	0	0	0	0	0	0	0	0	0	0	0	0	0
4	ಹೊನ್ನಾವರ Honnavar	0	0	0	0	0	0	0	0	0	0	0	0	0	0	0
5	ಕಾರವಾರ Karwar	0	0	0	0	0	0	0	0	0	0	0	0	0	0	0
6	ಕುಮಟಾ Kumta	0	0	0	0	0	0	0	0	0	0	0	0	0	0	0
7	ಮುಂಡಗೋಡ Mundgod	0	0	0	0	0	0	0	0	0	0	0	0	0	0	0
8	ಸಿದ್ದಾಪುರ Siddapur	0	0	0	0	0	0	0	0	0	0	0	0	0	0	0
9	ಶಿರಸಿ Sirsi	0	0	0	0	0	0	0	0	0	0	0	0	0	0	0
10	ಸುಪಾ Supa	0	0	0	0	0	0	0	0	0	0	0	0	0	0	0
11	ಯಲ್ಲಾಪುರ Yellapur	0	0	0	0	0	0	0	0	0	0	0	0	0	0	0
	ಒಟ್ಟು Total	0	0	0	0	0	0	0	0	0	0	0	0	0	0	0

ಮಾಹಿತಿ ಮೂಲ : ಜಿಲ್ಲಾಧಿಕಾರಿಗಳು, ಉತ್ತರ ಕನ್ನಡ, ಕಾರವಾರ

18. ಹೆಚ್ಚುವರಿ ಮಾಹಿತಿ / ADDITIONAL INFORMATION

Sl. No.	ತಾಲ್ಲೂಕು Taluka	18.3 ನಗರಸಭೆ / City Municipality														
		ಒಟ್ಟು / Total			ಚುನಾಯಿತ ಸದಸ್ಯರು / Elected Members											
		ಗಂಡಸರು Male	ಹೆಂಗಸರು Female	ಒಟ್ಟು Total	ಪ.ಜಾತಿ SC			ಪ.ಪಂಗಡ ST			ಇತರೆ ಹಿಂದುಳಿದ ವರ್ಗ Other Backward			ಸಾಮಾನ್ಯ General		
					ಗಂಡಸರು Male	ಹೆಂಗಸರು Female	ಒಟ್ಟು Total	ಗಂಡಸರು Male	ಹೆಂಗಸರು Female	ಒಟ್ಟು Total	ಗಂಡಸರು Male	ಹೆಂಗಸರು Female	ಒಟ್ಟು Total	ಗಂಡಸರು Male	ಹೆಂಗಸರು Female	ಒಟ್ಟು Total
1	2	223	224	225	226	227	228	229	230	231	232	233	234	235	236	237
1	ಅಂಕೋಲಾ Ankola	0	0	0	0	0	0	0	0	0	0	0	0	0	0	0
2	ಭಟ್ಕಳ Bhatkal	0	0	0	0	0	0	0	0	0	0	0	0	0	0	0
3	ಹಳಿಯಾಳ Haliyal	19	12	31	2	1	3	0	1	1	6	4	10	11	6	17
4	ಹೊನ್ನಾವರ Honnavar	0	0	0	0	0	0	0	0	0	0	0	0	0	0	0
5	ಕಾರವಾರ Karwar	19	12	31	0	1	1	0	1	1	6	4	10	13	6	19
6	ಕುಮಟಾ Kumta	0	0	0	0	0	0	0	0	0	0	0	0	0	0	0
7	ಮುಂಡಗೋಡ Mundgod	0	0	0	0	0	0	0	0	0	0	0	0	0	0	0
8	ಸಿದ್ದಾಪುರ Siddapur	0	0	0	0	0	0	0	0	0	0	0	0	0	0	0
9	ಶಿರಸಿ Sirsi	20	11	31	3	1	4	0	1	1	6	4	10	11	5	16
10	ಸುಪಾ Supa	0	0	0	0	0	0	0	0	0	0	0	0	0	0	0
11	ಯಲ್ಲಾಪುರ Yellapur	0	0	0	0	0	0	0	0	0	0	0	0	0	0	0
	ಒಟ್ಟು Total	58	35	93	5	3	8	0	3	3	18	12	30	35	17	52

ಮಾಹಿತಿ ಮೂಲ : ಜಿಲ್ಲಾಧಿಕಾರಿಗಳು, ಉತ್ತರ ಕನ್ನಡ, ಕಾರವಾರ

18. ಹೆಚ್ಚುವರಿ ಮಾಹಿತಿ / ADDITIONAL INFORMATION

Sl. No.	ತಾಲ್ಲೂಕು Taluka	18.3 ಪುರಸಭೆ / Town Municipal Councils															
		ಒಟ್ಟು / Total			ಚುನಾಯಿತ ಸದಸ್ಯರು / Elected Members												
		ಗಂಡಸರು Male	ಹೆಂಗಸರು Female	ಒಟ್ಟು Total	ಪ.ಜಾತಿ SC			ಪ.ಪಂಗಡ ST			ಇತರೆ ಹಿಂದುಳಿದ ವರ್ಗ Other Backward			ಸಾಮಾನ್ಯ General			
					ಗಂಡಸರು Male	ಹೆಂಗಸರು Female	ಒಟ್ಟು Total	ಗಂಡಸರು Male	ಹೆಂಗಸರು Female	ಒಟ್ಟು Total	ಗಂಡಸರು Male	ಹೆಂಗಸರು Female	ಒಟ್ಟು Total	ಗಂಡಸರು Male	ಹೆಂಗಸರು Female	ಒಟ್ಟು Total	
1	2	238	239	240	241	242	243	244	245	246	247	248	249	250	251	252	
1	ಅಂಕೋಲಾ Ankola	0	0	0	0	0	0	0	0	0	0	0	0	0	0	0	0
2	ಭಟ್ಕಳ Bhatkal	14	9	23	0	1	1	0	1	1	5	3	8	9	4	13	
3	ಹಳಿಯಾಳ Haliyal	0	0	0	0	0	0	0	0	0	0	0	0	0	0	0	
4	ಹೊನ್ನಾವರ Honnavar	0	0	0	0	0	0	0	0	0	0	0	0	0	0	0	
5	ಕಾರವಾರ Karwar	0	0	0	0	0	0	0	0	0	0	0	0	0	0	0	
6	ಕುಮಟಾ Kumta	14	9	23	0	1	1	0	1	1	5	3	8	9	4	13	
7	ಮುಂಡಗೋಡ Mundgod	0	0	0	0	0	0	0	0	0	0	0	0	0	0	0	
8	ಸಿದ್ದಾಪುರ Siddapur	0	0	0	0	0	0	0	0	0	0	0	0	0	0	0	
9	ಶಿರಸಿ Sirsi	0	0	0	0	0	0	0	0	0	0	0	0	0	0	0	
10	ಸುಪಾ Supa	0	0	0	0	0	0	0	0	0	0	0	0	0	0	0	
11	ಯಲ್ಲಾಪುರ Yellapur	0	0	0	0	0	0	0	0	0	0	0	0	0	0	0	
	ಒಟ್ಟು Total	28	18	46	0	2	2	0	2	2	10	6	16	18	8	26	

ಮಾಹಿತಿ ಮೂಲ : ಜಿಲ್ಲಾಧಿಕಾರಿಗಳು, ಉತ್ತರ ಕನ್ನಡ, ಕಾರವಾರ

18. ಹೆಚ್ಚುವರಿ ಮಾಹಿತಿ / ADDITIONAL INFORMATION

Sl. No.	ತಾಲ್ಲೂಕು Taluka	18.3 ಪಟ್ಟಣ ಪಂಚಾಯತಗಳು / Town Panchayats														
		ಒಟ್ಟು / Total			ಚುನಾಯಿತ ಸದಸ್ಯರು / Elected Members											
		ಗಂಡಸರು Male	ಹೆಂಗಸರು Female	ಒಟ್ಟು Total	ಪ.ಜಾತಿ SC			ಪ.ಪಂಗಡ ST			ಇತರೆ ಹಿಂದುಳಿದ ವರ್ಗ Other Backward			ಸಾಮಾನ್ಯ General		
					ಗಂಡಸರು Male	ಹೆಂಗಸರು Female	ಒಟ್ಟು Total	ಗಂಡಸರು Male	ಹೆಂಗಸರು Female	ಒಟ್ಟು Total	ಗಂಡಸರು Male	ಹೆಂಗಸರು Female	ಒಟ್ಟು Total	ಗಂಡಸರು Male	ಹೆಂಗಸರು Female	ಒಟ್ಟು Total
1	2	253	254	255	256	257	258	259	260	261	262	263	264	265	266	267
1	ಅಂಕೋಲಾ Ankola	8	6	14	1	1	2	0	1	1	3	2	5	4	2	6
2	ಭಟ್ಕಳ Bhatkal	0	0	0	0	0	0	0	0	0	0	0	0	0	0	0
3	ಹಳಿಯಾಳ Haliyal	12	8	20	2	1	3	0	1	1	4	3	7	6	3	9
4	ಹೊನ್ನಾವರ Honnavar	10	8	18	0	1	1	0	1	1	3	3	6	7	3	10
5	ಕಾರವಾರ Karwar	0	0	0	0	0	0	0	0	0	0	0	0	0	0	0
6	ಕುಮಟಾ Kumta	0	0	0	0	0	0	0	0	0	0	0	0	0	0	0
7	ಮುಂಡಗೋಡ Mundgod	10	6	16	2	1	3	0	1	1	3	2	5	5	2	7
8	ಸಿದ್ದಾಪುರ Siddapur	8	6	14	0	1	1	0	1	1	3	2	5	5	2	7
9	ಶಿರಸಿ Sirsi	0	0	0	0	0	0	0	0	0	0	0	0	0	0	0
10	ಸುಪಾ Supa	0	0	0	0	0	0	0	0	0	0	0	0	0	0	0
11	ಯಲ್ಲಾಪುರ Yellapur	10	8	18	1	1	2	0	1	1	3	3	6	6	3	9
	ಒಟ್ಟು Total	58	42	100	6	6	12	0	6	6	19	15	34	33	15	48

ಮಾಹಿತಿ ಮೂಲ : ಜಿಲ್ಲಾಧಿಕಾರಿಗಳು, ಕಾರವಾರ

18. ಹೆಚ್ಚುವರಿ ಮಾಹಿತಿ / ADDITIONAL INFORMATION

18.4 2014-15ನೇ ಸಾಲಿನ ಜಿಲ್ಲಾ ವಲಯ ಯೋಜನೆಯಲ್ಲಿ ಮಾರ್ಚ್ ತಿಂಗಳ ಅಂತ್ಯಕ್ಕೆ ಸಾಧಿಸಿದ ಪ್ರಗತಿ (ಘೋಷ್ವಾರೆ)

Sl. No.	ಇಲಾಖೆಗಳು Departments	ಅನುದಾನ Amount	ಜಿ.ಪಂ.ನಿಂದ ಬಿಡುಗಡೆಗೊಂಡ ಅನುದಾನ From Zillapanchayat released	ಸಂಚಿತ ಆರ್ಥಿಕ ಪ್ರಗತಿ (ರೂ. ಲಕ್ಷಗಳಲ್ಲಿ) Cumulative Financial Progress			ಬಿಡುಗಡೆಗೊಂಡ ಅನುದಾನಕ್ಕೆ ಶೇಕಡಾ ಸಾಧನೆ % to released amount
				ಗುರಿ Target	ಸಾಧನೆ Achievement	ಸಂಚಿತ ಗುರಿಗೆ ಶೇಕಡಾ ಸಾಧನೆ Cumulative Target to %	
1	2	268	ಅಂಶ	270	271	272	273
1	ಪ್ರಾಥಮಿಕ ಮತ್ತು ಸೆಕೆಂಡರಿ ಶಿಕ್ಷಣ Primary / Higher Primary Education	9928.37	9957.13	9928.37	9228.34	92.95	92.68
2	ಲೋಕ ಶಿಕ್ಷಣ Loka Shikshana	12.00	11.99	12.00	11.91	99.25	99.33
3	ಕ್ರೀಡೆ ಮತ್ತು ಯುವಜನ ಸೇವೆಗಳು Youths & Sports Services	107.95	57.63	107.95	32.68	30.27	56.71
4	ವೈದ್ಯಕೀಯ Medical	767.73	765.58	767.73	684.52	89.16	89.41
5	ಭಾರತೀಯ ವೈದ್ಯಪದ್ಧತಿ Indian Medical System	15.00	15.00	15.00	15.00	100.00	100.00
6	ಕುಟುಂಬ ಕಲ್ಯಾಣ Family Welfare	2175.78	2116.03	2175.78	1818.37	83.57	85.93
7	ಗ್ರಾಮೀಣ ನೀರು ಸರಬರಾಜು Rural Water Supply	2198.73	1705.73	2198.73	2002.73	91.09	117.41

ಮಾಹಿತಿ ಮೂಲ : ಜಿಲ್ಲಾ ಪಂಚಾಯತ, ಕಾರವಾರ

18. ಹೆಚ್ಚುವರಿ ಮಾಹಿತಿ / ADDITIONAL INFORMATION

18.4 2014-15ನೇ ಸಾಲಿನ ಜಿಲ್ಲಾ ವಲಯ ಯೋಜನೆಯಲ್ಲಿ ಮಾರ್ಚ್ ತಿಂಗಳ ಅಂತ್ಯಕ್ಕೆ ಸಾಧಿಸಿದ ಪ್ರಗತಿ (ಘೋಷ್ವಾರೆ)

1	2	274	275	276	277	278	279
8	ಸಮಾಜ ಕಲ್ಯಾಣ (ಪ.ಜಾ.) Social Welfare (SC)	374.35	374.35	374.35	339.69	90.74	90.74
9	ಸಮಾಜ ಕಲ್ಯಾಣ (ಪ.ಪಂ.) Social Welfare (ST)	74.80	74.80	74.80	62.41	83.44	49.37
10	ವಿಶೇಷ ಘಟಕ ಯೋಜನೆ Spical Component Plan	53.00	103.00	53.00	97.58	184.12	94.74
11	ಹಿಂದುಳಿದ ವರ್ಗಗಳ ಕಲ್ಯಾಣ Backward Class Welfare	478.14	477.74	478.14	465.19	97.29	97.37
12	ಮಹಿಳೆಯರ ಮತ್ತು ಮಕ್ಕಳ ಕಲ್ಯಾಣ Women and Child Welfare	3512.64	3003.41	3512.64	2959.00	84.24	98.52
13	ಪೌಷ್ಟಿಕ ಆಹಾರ Nutritional Food	2353.00	1764.75	2353.00	1708.15	72.59	96.79
14	ಕೃಷಿ Agriculture	92.73	92.37	92.73	87.78	94.66	95.03
15	ತೋಟಗಾರಿಕೆ Horticulture	63.00	62.67	63.00	62.67	99.48	100.00
16	ಪಶುಸಂಗೋಪನೆ Animal Husbandary	398.54	483.09	398.54	464.99	116.67	96.25
17	ಮೀನುಗಾರಿಕೆ Fisheries	92.50	87.69	92.50	65.76	71.09	74.99

ಮಾಹಿತಿ ಮೂಲ : ಜಿಲ್ಲಾ ಪಂಚಾಯತ, ಕಾರವಾರ

18. ಹೆಚ್ಚುವರಿ ಮಾಹಿತಿ / ADDITIONAL INFORMATION

18.4 2014-15ನೇ ಸಾಲಿನ ಜಿಲ್ಲಾ ವಲಯ ಯೋಜನೆಯಲ್ಲಿ ಮಾರ್ಚ್ ತಿಂಗಳ ಅಂತ್ಯಕ್ಕೆ ಸಾಧಿಸಿದ ಪ್ರಗತಿ (ಘೋಷ್ವಾರೆ)

1	2	280	281	282	283	284	285
18	ಸಾಮಾಜಿಕ ಅರಣ್ಯ Social Forest	55.00	54.96	55.00	53.96	98.11	98.18
19	ಸಹಕಾರ Co-operative	13.05	14.93	13.05	10.93	83.75	73.21
20	ಗ್ರಾಮೀಣ ಅಭಿವೃದ್ಧಿ ಕಾರ್ಯಕ್ರಮಗಳು Rural Development Programme	113.880	48.34	113.88	69.01	60.60	142.76
21	ಗ್ರಾಮೀಣ ಇಂಧನ Rural Fuel	24.00	11.65	24.00	11.36	47.33	97.51
22	ಪಂಚಾಯತ್‌ರಾಜ್ ಸಂಸ್ಥೆಗಳಿಗೆ ನೀಡಿದ ಅನುದಾನ Funds to PRI's	3394.78	2690.14	3394.78	2477.68	72.98	92.10
23	ಸಣ್ಣ ನೀರಾವರಿ (ಜಿ.ಪಂ.) Minor Irrigation (Z.P.)	15.00	10.00	15.00	0.00	0.00	0.00
24	ಗ್ರಾಮೀಣ ಮತ್ತು ಸಣ್ಣ ಉದ್ಯಮಗಳು Village and Small Scale Industries	27.50	27.49	27.50	27.49	99.96	100.00
25	ಲೇಷ್ಯೆ Sericulture	16.00	15.88	16.00	15.81	98.80	99.53
26	ರಸ್ತೆ ಮತ್ತು ಸೇತುವೆಗಳು Road and Bridges	542.65	542.40	542.65	521.15	96.04	96.08

ಮಾಹಿತಿ ಮೂಲ : ಜಿಲ್ಲಾ ಪಂಚಾಯತ, ಕಾರವಾರ

18. ಹೆಚ್ಚುವರಿ ಮಾಹಿತಿ / ADDITIONAL INFORMATION

18.4 2014-15ನೇ ಸಾಲಿನ ಜಿಲ್ಲಾ ವಲಯ ಯೋಜನೆಯಲ್ಲಿ ಮಾರ್ಚ್ ತಿಂಗಳ ಅಂತ್ಯಕ್ಕೆ ಸಾಧಿಸಿದ ಪ್ರಗತಿ (ಘೋಷ್ವಾರೆ)

1	2	286	287	288	289	290	291
27	ಜಿಲ್ಲಾ ಯೋಜನಾ ಘಟಕ District Plan Unit	10.00	9.99	10.00	3.72	37.20	37.24
28	ಗಿರಿಜನ ಉಪಯೋಜನೆ Tribals sub plan	6.00	6.00	6.00	6.00	100.00	100.00
29	ಕೈಮಗ್ಗ Handloom Dept.	4.00	3.98	4.00	0.00	0.00	0.00
30	ವಿಜ್ಞಾನ ಮತ್ತು ತಂತ್ರಜ್ಞಾನ Science & Technology	6.00	6.00	6.00	5.98	99.67	99.67
31	ಕಲೆ, ಸಂಸ್ಕೃತಿ ಮತ್ತು ಗ್ರಂಥಾಲಯ Art, Culture & Library	3.00	3.00	3.00	2.98	99.33	99.33
32	ಉದ್ಯೋಗ ಮತ್ತು ತರಬೇತಿ Employment & Training	2.50	0.00	2.50	0.00	0.00	0.00
33	ಜಲಾನಯನ ಅಭಿವೃದ್ಧಿ Water Shed Development	0.00	0.00	0.00	0.00	0.00	0.00
34	ಕೃಷಿ ಮಾರುಕಟ್ಟೆ Agriculture Market	5.00	3.35	5.00	0.00	0.00	0.00
35	ಅಲ್ಪ ಸಂಖ್ಯಾತರ ಕಲ್ಯಾಣ Minorities Welfare	28.43	29.34	29.34	23.56	80.30	80.30
	ಒಟ್ಟು Total	26851.17	24630.41	26965.96	23336.40	86.54	94.75

ಮಾಹಿತಿ ಮೂಲ : ಜಿಲ್ಲಾ ಪಂಚಾಯತ, ಕಾರವಾರ

**18.5 ಅಕ್ಷಾಂಶ, ರೇಖಾಂಶ ಮತ್ತು ಸಮುದ್ರ ಮಟ್ಟದಿಂದ ಎತ್ತರ ಹಾಗೂ ಅಂತರ್ಜಲ ಮಟ್ಟ
Latitude, Longitude and Mean Sea Level Ground Water Level Jan 2014 to Dec 2014**

Sl. No.	ತಾಲ್ಲೂಕು Taluka	ಅಕ್ಷಾಂಶ Latitude		ರೇಖಾಂಶ Longitude		ಸಮುದ್ರ ಮಟ್ಟದಿಂದ ಎತ್ತರ Height above Mean Sea Level Mts	ಅಂತರ್ಜಲ ಮಟ್ಟ / Ground Water level (Mbgl)				ಅಂತರ್ಜಲದ ಲಭ್ಯತೆ (ಹೆ.ಮೀ.) Ground Water Availability (in Hecto Meters)
		Southern Side	Northern Side	Western Side	Eastern Side		Jan 2014 to Dec 2014		Jan 2013 to Dec 2013		
							ಕನಿಷ್ಠ Minimum Mts	ಗರಿಷ್ಠ Maximum Mts	ಸರಾಸರಿ Average	ಸರಾಸರಿ Average	
1	2	292	293	294	295	296	297	298	299	300	301
1	ಅಂಕೋಲಾ Ankola	14°33'45"	14°52'15"	74°15'00"	74°42'15"	17.34	0.88	14.70	5.85	5.74	3197
2	ಭಟ್ಕಳ Bhatkal	13°55'30"	14°09'40"	74°28'45"	74°40'45"	12.24	0.00	11.55	4.78	4.65	5715
3	ಹಳಿಯಾಳ Haliyal	15°04'40"	15°24'40"	74°34'10"	74°54'15"	540.63	0.00	33.80	7.52	9.10	6425
4	ಹೊನ್ನಾವರ Honnavar	14°06'15"	14°26'00"	74°24'40"	74°44'45"	20.36	0.65	14.88	7.21	7.21	2352
5	ಕಾರವಾರ Karwar	14°43'00"	15°03'45"	74°05'30"	74°31'45"	2.88	0.20	8.20	2.87	2.97	1057
6	ಕುಮಟಾ Kumta	14°20'35"	14°36'30"	74°17'50"	74°41'45"	15.43	0.00	12.34	4.80	4.77	2607
7	ಮುಂಡಗೋಡ Mundgod	14°41'30"	15°04'50"	74°52'00"	75°06'15"	570.80	0.55	11.13	5.03	4.94	4485
8	ಸಿದ್ಧಾಪುರ Siddapur	14°14'30"	14°33'30"	74°38'00"	74°58'15"	598.18	0.55	14.65	8.47	8.45	5425
9	ಶಿರಸಿ Sirsi	14°27'45"	14°50'15"	74°34'15"	75°03'15"	596.80	0.35	14.25	6.35	6.29	7100
10	ಸುಪಾ Supa	14°54'00"	15°31'45"	74°14'45"	74°38'45"	591.70	0.00	11.85	4.96	4.85	5911
11	ಯಲ್ಲಾಪುರ Yellapur	14°43'45"	15°19'30"	74°25'15"	74°56'45"	549.53	0.30	17.75	8.23	8.82	6786
	ಒಟ್ಟು Total						0.00	33.80	6.01	6.16	

ಮಾಹಿತಿ ಮೂಲ : ಹಿರಿಯ ಭೂ ವಿಜ್ಞಾನಿಗಳು, ಜಿಲ್ಲಾ ಅಂತರ್ಜಲ ಕಛೇರಿ, ಕಾರವಾರ

18.6 ಪರಿವರ್ತಕ ಕೋಷ್ಟಕ / Conversion Table

ಕ್ರ. ಸಂ. Sl. No.	ಗುಣಿಸುವುದು Conversion	ಇಂದ From	ಪಡೆದುಕೊಳ್ಳಬಹುದಾದ ಮಾಹಿತಿ Obtainable Information
1	ಎಕರೆ Acre	0.404686	ಹೆಕ್ಟೇರ್ Hecter
2	ಅಡಿ Feet	0.304800	ಮೀಟರ್ Meter
3	ಹೆಕ್ಟೇರು Hecter	2.471060	ಎಕರೆ Acre
4	ಇಂಚು Inch	2.539980	ಸೆಂಟಿಮೀಟರ್ Centimeter
5	ಇಂಚು Inch	25.39998	ಮಿಲಿಮೀಟರ್ Millimeter
6	ಕಿಲೋಮೀಟರ್ Kilo Meter	0.621372	ಮೈಲಿಗಳು Miles
7	ಮೀಟರ್ Meter	3.280800	ಅಡಿ Feet
8	ಮೀಟರ್ Meter	1.093514	ಗಜಗಳು Yards
9	ಮೈಲಿಗಳು Miles	1.609343	ಕಿಲೋ ಮೀಟರ್ Kilo Meter
10	ಚದರ ಕಿಲೋ ಮೀಟರ್ Sq. Kilo Meter	0.386102	ಚದರ ಮೈಲಿ Sq. Miles
11	ಚದರ ಮೈಲಿ Sq. Miles	640.0000	ಎಕರೆಗಳು Acre
12	ಗಜಗಳು Yards	0.914399	ಮೀಟರ್ ಗಳು Meters

ಮಳೆ ಕೋಷ್ಟಕ / Rain Table

1	10 ಮಿಲಿ ಮೀಟರ್	1 ಸೆಂಟಿ ಮೀಟರ್
2	25.4 ಮಿಲಿ ಮೀಟರ್	1 ಇಂಚು
3	25.4 ಮಿಲಿ ಮೀಟರ್	100 ಸೆಂಟ್ಸ್
4	100 ಸೆಂಟ್ಸ್	1 ಇಂಚು
5	2.54 ಸೆಂಟಿ ಮೀಟರ್	1 ಇಂಚು

18. ಹೆಚ್ಚುವರಿ ಮಾಹಿತಿ / ADDITIONAL INFORMATION

18.7 ತಾಲ್ಲೂಕಿನಿಂದ ತಾಲ್ಲೂಕಿಗೆ ಇರುವ ದೂರ (ಕಿ.ಮೀ.)

Distance from Taluk to Taluk (in Kms)

Sl. No.	ತಾಲ್ಲೂಕು Taluka	ತಾಲ್ಲೂಕುಗಳು / Taluks										
		ಅಂಕೋಲಾ Ankola	ಭಟ್ಕಳ Bhatkal	ಹಳಿಯಾಳ Haliyal	ಹೊನ್ನಾವರ Honnavar	ಕಾರವಾರ Karwar	ಕುಮಟಾ Kumta	ಮುಂಡಗೋಡೆ Mundgod	ಸಿದ್ದಾಪುರ Siddapur	ಶಿರಸಿ Sirsi	ಸುಪಾ Supa	ಯಲ್ಲಾಪುರ Yellapur
1	ಅಂಕೋಲಾ Ankola	0	93	111	55	33	35	145	120	90	117	70
2	ಭಟ್ಕಳ Bhatkal	93	0	203	38	126	58	169	109	114	207	163
3	ಹಳಿಯಾಳ Haliyal	111	203	0	166	135	146	65	136	101	47	51
4	ಹೊನ್ನಾವರ Honnavar	55	38	166	0	88	20	131	78	76	174	125
5	ಕಾರವಾರ Karwar	33	126	135	88	0	68	140	145	122	80	100
6	ಕುಮಟಾ Kumta	35	58	146	20	68	0	111	75	56	154	105
7	ಮುಂಡಗೋಡೆ Mundgod	145	169	65	131	140	111	0	85	55	101	34
8	ಸಿದ್ದಾಪುರ Siddapur	120	109	136	78	145	75	85	0	38	153	87
9	ಶಿರಸಿ Sirsi	90	114	101	76	122	56	55	38	0	118	46
10	ಸುಪಾ Supa	117	207	47	174	80	154	101	153	118	0	68
11	ಯಲ್ಲಾಪುರ Yellapur	70	163	51	125	100	105	34	87	46	68	0

ಮಾಹಿತಿ ಮೂಲ : ಕಾರ್ಯನಿರ್ವಾಹಕ ಅಭಿಯಂತರರು, ಲೋಕೋಪಯೋಗಿ ಇಲಾಖೆ, ಕಾರವಾರ

18.8 DIRECTORATE OF ECONOMICS & STATISTICS, BANGALORE

Telephone Numbers of the Officers in the Directorate

Sl. No.	Name & Designation	Phone & E-mail
1	Sri. K.V.SUBRAMANYAM, Director	Tel : 22253758 Fax: 22353826 des_dir@kar.nic.in
2	Smt. C.H. VASUNDHARADEVI, Addl. Director	Tel : 22869741 Fax : 22867224
3	Sri K.S. SHANKAR, Project Director, KSSDA	Tel : 22340985 pdkssda@gmail.com
4	Sri. K. NARAYAN, Joint Director (Administration)	Tel : 22353829
JOINT DIRECTORS		
1	Sri. K. SIDHARAJU SIP Division	Tel & Fax : 22353827
2	Sri. H. V. NAGARAJ AGS Division	Tel & Fax : 22353870
3	Sri. H. V. NAGARAJ CIS Division	Tel & Fax : 22257405/23104578
4	Sri. K. V. RAGHURAM REDDY PTC Division	Tel & Fax : 22879304
5	Sri. CHIKKASUBBAIAH ARC, Division	Tel & Fax : 22353751/22353825
6	Sri. U. R. SUBRAMANYA CNL Division	Tel & Fax : 22869741/22863025

18.8 DIRECTORATE OF ECONOMICS & STATISTICS, BANGALORE

Telephone Numbers of the officers in the Directorate

Sl. No.	Name & Designation	Phone & E-mail
DEPUTY DIRECTORS		
1	Sri. SANNA MASIYAPPA CNL Division	22867224
2	Sri. HONNARAJU & NARASIMHAPHANI SIP Division	22353827
3	Sri. RAVI V. ARC Division	22353751
4	Sri. MANJULA RATHOD AGS Division	22353870

18.8 ಉತ್ತರ ಕನ್ನಡ ಜಿಲ್ಲೆಯ ಸಂಸದರು, ಶಾಸಕರು ಮತ್ತು ವಿಧಾನ ಪರಿಷತ್ ಸದಸ್ಯರುಗಳ ಹೆಸರು, ಕ್ಷೇತ್ರ, ದೂರವಾಣಿ ವಿವರಗಳು

ಕ್ರ. ಸಂ.	ಹೆಸರು ಶ್ರೀಮತಿ / ಶ್ರೀ	ಹುದ್ದೆ	ಪ್ರತಿದಿಸಿದ ಕ್ಷೇತ್ರ	ದೂರವಾಣಿ ಸಂಖ್ಯೆಗಳು
1	ಶ್ರೀ ಅನಂತಕುಮಾರ ಹೆಗಡೆ	ಸಂಸದರು	ಕೆನರಾ	08384-234337 08382-221121 9448223387
2	ಶ್ರೀ ಆರ್. ವಿ. ದೇಶಪಾಂಡೆ ಬೃಹತ್ ಮತ್ತು ಮಧ್ಯಮ ಕೈಗಾರಿಕೆ, ಪ್ರವಾಸೋದ್ಯಮ ಸಚಿವರು ಹಾಗೂ ಉ.ಕ. ಜಿಲ್ಲಾ ಉಸ್ತುವಾರಿ ಸಚಿವರು	ಶಾಸಕರು	ಹಳಿಯಾಳ	9845050100
3	ಶ್ರೀ ವಿಶ್ವೇಶ್ವರ ಹೆಗಡೆ ಕಾಗೇರಿ	ಶಾಸಕರು	ಶಿರಸಿ	08384-225736/226236 9448105425
4	ಶ್ರೀ ಮಂಕಾಳ ಎಸ್. ವೈದ್ಯ	ಶಾಸಕರು	ಭಟ್ಕಳ	9448007704
5	ಶ್ರೀ ಸತೀಶ ಸೈಲ್	ಶಾಸಕರು	ಕಾರವಾರ	9900552026
6	ಶ್ರೀಮತಿ ಶಾರದಾ ಮೋಹನ ಶೆಟ್ಟಿ	ಶಾಸಕರು	ಕುಮಟಾ	
7	ಶ್ರೀ ಶಿವರಾಮ ಹೆಬ್ಬಾರ	ಶಾಸಕರು	ಯಲ್ಲಾಪುರ	9448007754
8	ಶ್ರೀ ಎಸ್.ಎಲ್. ಘೋಟ್ಕೇಕರ	ವಿಧಾನ ಪರಿಷತ್ ಸದಸ್ಯರು	ಸ್ಥ.ಸಂ. ಕ್ಷೇತ್ರ ಉತ್ತರ ಕನ್ನಡ	9845147847
9	ಶ್ರೀ ಬಸವರಾಜ ಹೊರಟ್ಟಿ	ವಿಧಾನ ಪರಿಷತ್ ಸದಸ್ಯರು	ಪಶ್ಚಿಮ ಶಿಕ್ಷಕರ ಕ್ಷೇತ್ರ	9448111188
10	ಶ್ರೀ ಎಸ್.ವಿ. ಸಂಕನೂರು	ವಿಧಾನ ಪರಿಷತ್ ಸದಸ್ಯರು	ಪಶ್ಚಿಮ ಪದವೀಧರರ ಕ್ಷೇತ್ರ	0836-2356040 9448111870

18.8 ಉತ್ತರ ಕನ್ನಡ ಜಿಲ್ಲಾ ಪಂಚಾಯತ್‌ಗೆ ಆಯ್ಕೆಗೊಂಡ ಸದಸ್ಯರು, ಕ್ಷೇತ್ರ ಹಾಗೂ ದೂರವಾಣಿ ಸಂಖ್ಯೆಗಳು

ಕ್ರ. ಸಂ.	ಸದಸ್ಯರುಗಳ ಹೆಸರು ಶ್ರೀಮತಿ / ಶ್ರೀ	ಆಯ್ಕೆಗೊಂಡ ಜಿಲ್ಲಾ ಪಂಚಾಯತ್ ಕ್ಷೇತ್ರ	ದೂರವಾಣಿ ಸಂಖ್ಯೆಗಳು
1	ಶ್ರೀಮತಿ ಸರಸ್ವತಿ ಶಂಕರ ಗೌಡಾ	ಅಗಸೂರ	8861472475
2	ಶ್ರೀಮತಿ ಲಕ್ಷ್ಮೀ ಮಾರುತಿ ಹಣಬರ	ರಾಮನಗರ	9482469726/8105221208
3	ಶ್ರೀ ಕೃಷ್ಣಾ ನಾರಾಯಣ ಗೌಡ	ಅಂಬಿಕಾನಗರ	9008377084
4	ಶ್ರೀಮತಿ ಲಲಿತಾ ವಿಶ್ವನಾಥ ಪಟಗಾರ	ಹೆಗಡೆ	8105964037
5	ಶ್ರೀಮತಿ ಶುಭಾಂಗಿ ಸುಭಾಷ ಗಾವಡಾ	ಜೋಯಿಡಾ	8762763191
6	ಶ್ರೀಮತಿ ರೇಣುಕಾ ರಾಮಚಂದ್ರ ತಾಂಬಿಟಕರ	ತೇರಗಾಂವ್	9740338222
7	ಶ್ರೀ ನಂದಾ ಜಯವಂತ ಕೊವೇಕರ	ಮುರ್ಕವಾಡಾ	9901717236
8	ಶ್ರೀಮತಿ ಜಯಮಾಲಾ ಸಂಜಯ ಕೊಳಂಬಕರ	ಚಿತ್ತಾಕುಲಾ	9916719782
9	ಶ್ರೀಮತಿ ಹೀರಾಬಾಯಿ ಶಾಂತಾ ಬಾಂದೇಕರ	ಮಲ್ಲಾಪುರ	9448576036
10	ಶ್ರೀ ಮಧುಕರ ಥಾಕು ನಾಯ್ಕ	ಚೆಂಡಿಯಾ	9480027269
11	ಶ್ರೀ ಉದಯ ಡೊಂಗಾ ನಾಯ್ಕ	ಅವರ್ಸಾ	9448236824
12	ಶ್ರೀ ವಿನೋದ ಬೊಮ್ಮಯ್ಯ ನಾಯಕ	ಶೇಟಗೇರಿ	9901518253
13	ಶ್ರೀ ಪ್ರದೀಪ ದಯಾನಂದ ನಾಯಕ	ಗೋಕರ್ಣ	9008125266
14	ಶ್ರೀಮತಿ ಮಹಾದೇವಿ ಮಂಜುನಾಥ ಗೌಡ	ಮಿರ್ಜಾನ	8762702495
15	ಶ್ರೀಮತಿ ವೀಣಾ ಸೂರಜ್ ನಾಯ್ಕ ಸೋನಿ	ಮುರೂರ	9449852502
16	ಶ್ರೀಮತಿ ಎಚ್. ಸರೋಜಾ ವಿಠಲ ಪೂಜಾರಿ	ಹಳದೀಪುರ	9980092937

17	ಶ್ರೀ ಮಂಜುನಾಥ ಹನುಮಂತ ಗೌಡ	ಮುಗ್ಗಾ	8762152334
18	ಶ್ರೀ ಕೃಷ್ಣ ಜಟ್ಟಿ ಗೌಡ	ಮಾವಿನಕುರ್ವೆ	9448153585
19	ಶ್ರೀಮತಿ ಪುಷ್ಪಾ ಗೋವಿಂದ ನಾಯ್ಕ	ನಗರ ಬಸ್ಸಿಕೇರಿ	9449254052
20	ವನಿತಾ ಅಣ್ಣಪ್ಪ ನಾಯ್ಕ	ಮಂಕಿ	9742235401
21	ಶ್ರೀ ಅಲ್ಟರ್ ಬರ್ನಲ್ ಡಿಕೊಸ್ತ	ಮಾವಳ್ಳಿ	9448594137
22	ಶ್ರೀಮತಿ ಜಯಶ್ರೀ ಗುರುದಾಸ ಮೊಗೇರ	ಶಿರಾಲಿ	9986619757
23	ಶ್ರೀ ಅಬ್ದುರ್ ರಹೀಮ ಶೇಖ	ಜಾಲಿ	9886365599
24	ಶ್ರೀಮತಿ ಸವಿತಾ ಮಾಸ್ತಿ ಗೊಂಡ	ಬೆಳಕೆ	9972664498
25	ಶ್ರೀ ಚಂದ್ರಪ್ಪ ಬಂಗಾರಪ್ಪಾ ಚೆನ್ನಯ್ಯ	ಬನವಾಸಿ	9449786623
26	ಶ್ರೀಮತಿ ಉಷಾ ರವೀಂದ್ರ ಹೆಗಡೆ	ಬದನಗೋಡ	9880176606
27	ಶ್ರೀಮತಿ ಶೋಭಾ ರಮೇಶ ನಾಯ್ಕ	ಹುಲೇಕಲ್	9449058027
28	ಶ್ರೀ ರಾಮಚಂದ್ರ ದೇವರು ಹೆಗಡೆ	ಜಾನ್ಮನೆ	9480340842
29	ಶ್ರೀಮತಿ ಶಾಲಿನಿ ಕರಿಬಸವ ಗೌಡರ್	ಅಣಲೆಬೈಲ್	9379983600
30	ಶ್ರೀ ಈಶ್ವರ ಸಿದ್ದ ನಾಯ್ಕ	ಹಲಗೇರಿ	9448847038
31	ಶ್ರೀಮತಿ ಕಮಲಾ ವೆಂಕಟ್ರಮಣ ನಾಯ್ಕ	ದೊಡ್ಡನೆ	8971603343
32	ಶ್ರೀ ಅನಂತ ನಾಗರಜಡ್ಡಿ	ಇಡಗುಂದಿ	9886756056, 9449108197
33	ಶ್ರೀ ರಾಘವೇಂದ್ರ ಸುಬ್ರಾಯ ಭಟ್ಟ	ಕಂಪ್ಲಿ (ಮಂಚಿಕೇರಿ)	9482111130
34	ಶ್ರೀ ಅಶೋಕ ಸುಧಾಕರ ಶಿರ್ಡಿಕರ	ಪಾಳಾ	9448629369
35	ಶ್ರೀಮತಿ ರತ್ನಕೃ ಬಸವರಾಜ ನಿಂಬಾಯಿ	ಚಿಗ್ಲಿ	9611431185
36	ಶ್ರೀಮತಿ ಸುಮಾ ರಾಮು ಲಮಾಣಿ	ಇಂದೂರು	7760929226

18.8 ಜಿಲ್ಲಾ ಮಟ್ಟದ ದೂರವಾಣಿ ಸಂಖ್ಯೆಗಳು

ಅ. ನಂ.	ಹುದ್ದೆ	ದೂರವಾಣಿ ಸಂಖ್ಯೆ	ಅ. ನಂ.	ಹುದ್ದೆ	ದೂರವಾಣಿ ಸಂಖ್ಯೆ
ಜಿಲ್ಲಾ ಪಂಚಾಯತ ಕಾರ್ಯಾಲಯ			ಜಿಲ್ಲಾಧಿಕಾರಿಗಳ ಕಾರ್ಯಾಲಯ		
1	ಅಧ್ಯಕ್ಷರು	ಕ : 226269	1	ಜಿಲ್ಲಾಧಿಕಾರಿಗಳು	ಕ : 226303
2	ಉಪಾಧ್ಯಕ್ಷರು	ಕ : 226870			ಮ : 221304
3	ಮುಖ್ಯ ಕಾರ್ಯನಿರ್ವಹಣಾಧಿಕಾರಿಗಳು	ಕ : 226560	2	ಕೇಂದ್ರ ಸ್ಥಾನಿಕ ಸಹಾಯಕರು	ಕ : 228847
		ಮ : 226246			ಮ : 220042
4	ಉಪಕಾರ್ಯದರ್ಶಿಗಳು (ಆಡಳಿತ)	226292/226865	3	ಸಹಾಯಕ ಆಯುಕ್ತರು	226360
5	ಉಪಕಾರ್ಯದರ್ಶಿಗಳು (ಅಭಿವೃದ್ಧಿ)	226862			220077
6	ಮುಖ್ಯ ಯೋಜನಾ ಅಧಿಕಾರಿಗಳು	226584/226068	4	ವಿಶೇಷ ಜಿಲ್ಲಾಧಿಕಾರಿ, ಹುಬ್ಬಳ್ಳಿ - ಅಂಕೋಲಾ ರೇಲ್ವೆ	223816
7	ಮುಖ್ಯ ಲೆಕ್ಕಾಧಿಕಾರಿಗಳು	226059/226853	5	ವಿಶೇಷ ಭೂ-ಸ್ವಾಧೀನ ಅಧಿಕಾರಿ	221809
8	ಯೋಜನಾ ನಿ.ಎಸ್.ಜಿ.ಎಸ್.ವಾಯ್	225763	6	ಜಿಲ್ಲಾ ನಗರ ಅಭಿವೃದ್ಧಿ ಕೋಶ	221170
9	ಸಮಿತಿ ವಿಭಾಗ	226056	7	ಚುನಾವಣೆ ವಿಭಾಗ	226471
			8	ಆಡಳಿತ ವಿಭಾಗ	226406
ಕೇಂದ್ರ ಸರ್ಕಾರದ ಅಧಿಕಾರಿಗಳ ದೂರವಾಣಿ ಸಂಖ್ಯೆ				ಫ್ಯಾಕ್ಸ್	226603
1	ಆದಾಯ ಕರ ತೆರಿಗೆ ಅಧಿಕಾರಿ, ಕಾರವಾರ	228770	ಜಿಲ್ಲಾ ಮಟ್ಟದ ಅಧಿಕಾರಿಗಳು, ರಾಜ್ಯಸರ್ಕಾರ		
2	ಜನರಲ್ ಮ್ಯಾನೇಜರ್, ಭಾರತ ಸಂಚಾರ ನಿಗಮ	225501	1	ಉಪನಿರ್ದೇಶಕರು, ಸಾರ್ವಜನಿಕ ಶಿಕ್ಷಣ ಇಲಾಖೆ	221345
3	ರೀಜನಲ್ ರೇಲ್ವೆ ಮ್ಯಾನೇಜರ್, ಕೊಂಕಣ ರೇಲ್ವೆ	227376	2	ಜಿಲ್ಲಾ ವಯಸ್ಕರ ಶಿಕ್ಷಣಾಧಿಕಾರಿ	226178
4	ಸುಪರಿಟೆಂಡೆಂಟ್, ಸೆಂಟ್ರಲ್ ಎಕ್ಸೈಜ್	226539	3	ಜಿಲ್ಲಾ ಯುವಜನ ಸೇವಾ ಮತ್ತು ಕ್ರೀಡಾಧಿಕಾರಿ	226615
5	ಅಸಿಸ್ಟೆಂಟ್ ಕಮೀಷನರ್, ಕಸ್ತಮ್ಸ್	226881	4	ಜಿಲ್ಲಾ ಆರೋಗ್ಯ ಮತ್ತು ಕುಟುಂಬ ಕಲ್ಯಾಣ ಅಧಿಕಾರಿ	226339
6	ಸಹಾಯಕ ಅಭಿಯಂತರರು, ದೂರದರ್ಶನ	226067	5	ಜಂಟಿ ಕೃಷಿ ನಿರ್ದೇಶಕರು, ಕಾರವಾರ	227377
7	ಸಹಾಯಕ ನಿಲಯ ನಿರ್ದೇಶಕರು, ಆಕಾಶವಾಣಿ	225592	6	ತೋಟಗಾರಿಕಾ ಉಪನಿರ್ದೇಶಕರು, ಶಿರಸಿ	226427
8	ಡೆಪ್ಯೂಟಿ ಡೈರೆಕ್ಟರ್ ಜನರಲ್, ಸಿಬಿಡಿ	230594	7	ಉಪನಿರ್ದೇಶಕರು, ಮೀನುಗಾರಿಕೆ, ಕಾರವಾರ	221407
9	ಸೈನಿಕ ಕಲ್ಯಾಣ ಮತ್ತು ಪುನರ್ವಸತಿ	226538	8	ಉಪನಿರ್ದೇಶಕರು, ಪ.ಸಂ. ಮತ್ತು ಪ.ವೈ.ಸೇ.	226467
10	ರಾಷ್ಟ್ರೀಯ ಹೆದ್ದಾರಿ ಇಲಾಖೆ, ಕಾರವಾರ	225283	9	ಉಪಅರಣ್ಯ ಸಂರಕ್ಷಣಾಧಿಕಾರಿ (ಸಾ.ಅ.)	226052
11	ಮೀನುಗಾರಿಕೆ ಆಡಳಿತ ಕಚೇರಿ	225165	10	ಜಿಲ್ಲಾ ಸಮಾಜ ಕಲ್ಯಾಣ ಅಧಿಕಾರಿ, ಕಾರವಾರ	226514
12	ಅಧೀಕ್ಷಕರು, ಪೋಸ್ಟ್	221431	11	ಉಪನಿರ್ದೇಶಕರು, ಆಹಾರ ಮತ್ತು ನಾಗರಿಕ ಪೂರೈಕೆ	226464
13	ಹವಾಮಾನ ನಿರೀಕ್ಷಣಾ ಕೇಂದ್ರ	223733			
14	ಡೈರೆಕ್ಟರ್ ವಿಚಾರಣೆ	197			
15	ದೂರುಗಳು	198			
16	ಎನ್.ಐ.ಸಿ.	226516			

18.8 ಜಿಲ್ಲಾ ಮಟ್ಟದ ದೂರವಾಣಿ ಸಂಖ್ಯೆಗಳು

ಅ. ನಂ.	ಹುದ್ದೆ	ದೂರವಾಣಿ ಸಂಖ್ಯೆ	ಅ. ನಂ.	ಹುದ್ದೆ	ದೂರವಾಣಿ ಸಂಖ್ಯೆ
12	ಉ.ಪ.ನಿ. ಮಹಿಳಾ ಮತ್ತು ಮಕ್ಕಳ ಅಭಿವೃದ್ಧಿ	226761	39	ಜಿಲ್ಲಾ ನೋಂದಣಾಧಿಕಾರಿ	227578
13	ಜಿಲ್ಲಾ ಅಧಿಕಾರಿ, ಹಿಂದುಳಿದ ವರ್ಗ ಇಲಾಖೆ	226589	40	ಜಿಲ್ಲಾ ಪೊಲೀಸ್ ವರಿಷ್ಠಾಧಿಕಾರಿ, ಕಾರವಾರ	226233
14	ಜಿಲ್ಲಾ ಅಧಿಕಾರಿ, ಅಲ್ಪಸಂಖ್ಯಾತರ ಇಲಾಖೆ	220336	41	ಕಾ.ನಿ.ಅ. ಲೋಕೋಪಯೋಗಿ ಇಲಾಖೆ	221305
15	ಕಾ.ನಿ.ಅ., ಜಿ.ಪಂ.ಇಂ. ವಿಭಾಗ, ಕಾರವಾರ	220556	42	ಕೆ.ಜಿ.ಆರ್.ಡಿ. ಕಾರವಾರ	226842
16	ಎನ್.ಆರ್.ಡಿ.ಎಂ.ಎಸ್.	229386	43	ಜಿಲ್ಲಾ ಉದ್ಯೋಗಾಧಿಕಾರಿಗಳು, ಕಾರವಾರ	226386
17	ಸಹಾಯಕ ನಿರ್ದೇಶಕರು, ದರ್ಜೆ-1, ಮೀನುಗಾರಿಕೆ	221281	44	ಪ್ರಾದೇಶಿಕ ಸಾರಿಗೆ ಅಧಿಕಾರಿಗಳು, ಕಾರವಾರ	226364
18	ಜಿಲ್ಲಾ ಕುಷ್ಠರೋಗ ನಿಯಂತ್ರಣಾಧಿಕಾರಿಗಳು	225861	45	ಪ್ರಾದೇಶಿಕ ಸಾರಿಗೆ ಅಧಿಕಾರಿಗಳು, ಶಿರಸಿ	(08384)233090
19	ಕರ್ನಾಟಕ ರಾಜ್ಯ ಹಣಕಾಸು ನಿಗಮ	221006	46	ಸಹಾಯಕ ಪ್ರಾದೇಶಿಕ ಸಾರಿಗೆ ಅಧಿಕಾರಿಗಳು, ಹೊನ್ನಾವರ	(08387)236536
20	ವ್ಯವಸ್ಥಾಪಕರು, ಕರ್ನಾಟಕ ಹಾಲು ಒಕ್ಕೂಟ, ಶಿರಸಿ	231765	47	ಸಹಾಯಕ ಪ್ರಾದೇಶಿಕ ಸಾರಿಗೆ ಅಧಿಕಾರಿಗಳು, ದಾಂಡೇಲಿ	(08284)230916
21	ವ್ಯವಸ್ಥಾಪಕರು, ಅಂಬೇಡ್ಕರ ಅಭಿವೃದ್ಧಿ ನಿಗಮ	226903	48	ಕಾರ್ಮಿಕ ಅಧಿಕಾರಿಗಳು, ಕಾರವಾರ	226637
22	ಜಿಲ್ಲಾ ಸಂಖ್ಯಾ ಸಂಗ್ರಹಣಾಧಿಕಾರಿಗಳು	226483	49	ಕಾ.ನಿ.ಅ., ಹೆಸಾಂ ಕಾರವಾರ	221261
23	ಹಿ.ಭೂ.ವಿಜ್ಞಾನಿ ಗಣಿ ಮತ್ತು ಭೂ ವಿಜ್ಞಾನ ಅಂತರ್ಜಲ	226266	50	ಜಿಲ್ಲಾ ವಾರ್ತಾ ಮತ್ತು ಪ್ರಚಾರ ಇಲಾಖೆ	226344
24	ಉಪ ನಿ. ಗಣಿ ಮತ್ತು ಭೂ ವಿಜ್ಞಾನ (ಖನಿಜ)	227395	51	ಭೂ ಸೇನಾ ನಿಗಮ, ಕಾರವಾರ	220220
25	ನಿರ್ದೇಶಕರು, ಬಂದರು ಇಲಾಖೆ	221494	52	ಜಿಲ್ಲಾ ಪ್ರವಾಸೋದ್ಯಮ, ಕಾರವಾರ	221172
26	ಅಸಿಸ್ಟೆಂಟ್ ಕಂಟ್ರೋಲರ್, ತೂಕ ಮತ್ತು ಅಳತೆ	221524	53	ನಿಯಂತ್ರಣಾಧಿಕಾರಿ, ಕೆ.ಎಸ್.ಆರ್.ಟಿ.ಸಿ.	
27	ನೀರು ಪೂರೈಕೆ ನಿಗಮ	225516	54	ಕರ್ನಾಟಕ ಗೃಹ ನಿರ್ಮಾಣ ಇಲಾಖೆ, ಕಾರವಾರ	221071
28	ಅಗ್ನಿಶಾಮಕ ದಳ	226655	55	ಸರ್ಕಾರಿ ನೌಕರರ ಸಂಘ, ಕಾರವಾರ	226970
29	ಕಾ.ನಿ.ಅ.ಜಿ.ಪಂ.ಇಂ.ವಿಭಾಗ, ಶಿರಸಿ	226381	56	ಜಿಲ್ಲಾ ಖಜಾನಾಧಿಕಾರಿಗಳು, ಕಾರವಾರ	226369
30	ಉಪನಿರ್ದೇಶಕರು, ರೇಲ್ವೆ ಇಲಾಖೆ, ಸಿರ್ಸಿ	227237	57	ಸಹಾಯಕ ನಿರ್ದೇಶಕರು, ಕೃಷಿ ಉತ್ಪನ್ನ ಮಾರುಕಟ್ಟೆ, ಶಿರಸಿ	(08384)236243
31	ಮಹಾವ್ಯವಸ್ಥಾಪಕರು, ಜಿ.ಕೈ.ಕೇ. ಶಿರವಾಡ	282302	58	ಜಿಲ್ಲಾಧಿಕಾರಿ, ಅಲ್ಪಸಂಖ್ಯಾತರ ಇಲಾಖೆ, ಕಾರವಾರ	220336
32	ಕನ್ನಡ ಮತ್ತು ಸಂಸ್ಕೃತಿ ಇಲಾಖೆ	227084	59	ಪ್ರಾಂಶುಮಾಲರು, ಜಿಲ್ಲಾ ತರಬೇತಿ ಸಂಸ್ಥೆ, ಶಿರಸಿ	236592
33	ಸಹಕಾರ ಸಂಘಗಳ ಉಪನಿಬಂಧಕರು, ಕಾರವಾರ	226454	60	ಸಹಾಯಕ ನಿರ್ದೇಶಕರು, ಸಣ್ಣ ಉಳಿತಾಯ, ಕಾರವಾರ	226954
34	ಜಿಲ್ಲಾ ಮುಖ್ಯ ಗ್ರಂಥಾಧಿಕಾರಿ, ಕಾರವಾರ	226564	61	ಉಪನಿರ್ದೇಶಕರು, ಪದವಿಪೂರ್ವ ಶಿಕ್ಷಣ ಇಲಾಖೆ, ಕಾರವಾರ	227949
35	ಸಹಾಯಕ ಆಯುಕ್ತರು ವಾಣಿಜ್ಯ ತೆರಿಗೆ	220023	62	ಲೀಡ್ ಡಿಸ್ಟ್ರಿಕ್ಟ್ ಮ್ಯಾನೇಜರ್, ಸಿಂಡಿಕೇಟ್ ಬ್ಯಾಂಕ್, ಕಾರವಾರ	226683
36	ಕಾರವಾರ ಅಭಿವೃದ್ಧಿ ಪ್ರಾಧಿಕಾರ	226938	63	ಸ.ನಿ. ಫ್ಯಾಕ್ಟರಿ & ಬಾಯ್ಲರ್, ಹುಬ್ಬಳ್ಳಿ	(0836) 2360943
37	ಜಿಲ್ಲಾ ಗ್ರಾಹಕರ ವೇದಿಕೆ	231331	64	ಕಾ.ನಿ.ಅ. ಸಣ್ಣ ನೀರಾವರಿ ಇಲಾಖೆ, ಶಿರಸಿ	(08384)234112
38	ಡೆಪ್ಯೂಟಿ ಕಮೀಷನರ್ (ಅಬಕಾರಿ)	226536			

18.8 ತಾಲೂಕಾ / ಉಪವಿಭಾಗ ಮಟ್ಟದ ಅಧಿಕಾರಿಗಳ ದೂರವಾಣಿ ಸಂಖ್ಯೆಗಳ ವಿವರ

ಅ. ನಂ.	ಹುದ್ದೆ	ಎಸ್.ಟಿ.ಡಿ. ಸಂಕೇತ	ಉಪವಿಭಾಗ ಕಚೇರಿ	ತಹಶೀಲ್ದಾರ	ತಾ.ಪಂ.	ಸ.ಕೃ.ನಿ	ಟಿ.ಎಂ.ಸಿ./ ಸಿ.ಎಂ.ಸಿ.	ತೋ. ಅಧಿಕಾರಿ	ಆರೋಗ್ಯ ಅಧಿಕಾರಿ	ಕ್ಷೇತ್ರ ಶಿಕ್ಷಣ ಅಧಿಕಾರಿ
1	ಅಂಕೋಲಾ	08388	-	230243	230244	230336	230268	231156	230249	230314
2	ಭಟ್ಟಳ	08385	223722	226422	226429	223529	226408	227512	226460	226750
3	ಹಳಿಯಾಳ	08284	-	220134	220135	220271	220123	220305	220165	220180
4	ಹೊನ್ನಾವರ	08387	-	220262	220232	220643	220230	221265	220297	220402
5	ಕಾರವಾರ	08382	226360	226331	226389	225939	226320	226602	220159	220130
6	ಕುಮಟಾ	08386	222052	222054	222050	222121	222020	223856	223778	222171
7	ಮುಂಡಗೋಡ	08301	-	222122	222124	222186	222127	222687	222253	222245
8	ಸಿದ್ದಾಪುರ	08389	-	230127	230128	230105	230282	230713	230195	230167
9	ಶಿರಸಿ	08384	226382	226383	226421	226292	226338	225829	226083	226765
10	ಸೂಪಾ	08383	-	282723	282724	282732	282731	282747	282703	282725
11	ಯಲ್ಲಾಪುರ	08419	-	261129	261130	261174	261152	261410	261103	261107

18.8 ಕಾರವಾರ ನಗರ ವ್ಯಾಪ್ತಿಯಲ್ಲಿ ಬರುವ ಬ್ಯಾಂಕುಗಳ ದೂರವಾಣಿ ಸಂಖ್ಯೆಗಳು

1.	ಎಕ್ಸಿಸ್ ಬ್ಯಾಂಕ್	229993	11.	ಕರ್ನಾಟಕ ವಿಕಾಸ ಗ್ರಾಮೀಣ ಬ್ಯಾಂಕ್	9480699006
2.	ಬ್ಯಾಂಕ್ ಆಫ್ ಮಹಾರಾಷ್ಟ್ರ	226492	12.	ಪಂಜಾಬ ನ್ಯಾಶನಲ್ ಬ್ಯಾಂಕ್	225042
3.	ಕೆನರಾ ಬ್ಯಾಂಕ್	220312	13.	ಸ್ಟೇಟ್ ಬ್ಯಾಂಕ್ ಆಫ್ ಇಂಡಿಯಾ	221613/220310
4.	ಕಾರ್ಪೊರೇಶನ್ ಬ್ಯಾಂಕ್	230625	14.	ಸ್ಟೇಟ್ ಬ್ಯಾಂಕ್ ಆಫ್ ಮೈಸೂರು	226242
5.	ಫೆಡರಲ್ ಬ್ಯಾಂಕ್	222842	15.	ಸಿಂಡಿಕೇಟ್ ಬ್ಯಾಂಕ್	226314
6.	ಇಂಡಿಯನ್ ಬ್ಯಾಂಕ್	226256	16.	ಯುನಿಯನ್ ಬ್ಯಾಂಕ್ ಆಫ್ ಇಂಡಿಯಾ	227580
7.	ಐ.ಎನ್.ಜಿ. ವೈಶ್ಯ ಬ್ಯಾಂಕ್	228310	17.	ವಿಜಯಾ ಬ್ಯಾಂಕ್	226572
8.	ಕೆ.ಡಿ.ಸಿ.ಸಿ.	226204	18.	ಅಂಕೋಲಾ ಅರ್ಬನ್ ಕೋ-ಆಫ್	227529
9.	ಕೆ.ಎಸ್.ಎಫ್.ಸಿ.	221888	19.	ಬ್ಯಾಂಕ್	226349
10.	ಕರ್ನಾಟಕ ಬ್ಯಾಂಕ್	226247		ಕಾರವಾರ ಅರ್ಬನ್ ಕೋ-ಆಫ್ ಬ್ಯಾಂಕ್	

18.9 ಉತ್ತರ ಕನ್ನಡ ಜಿಲ್ಲೆಯ ಪ್ರೇಕ್ಷಣೀಯ ಸ್ಥಳಗಳು

ಅ. ನಂ.	ತಾಲೂಕು	ಪ್ರೇಕ್ಷಣೀಯ ಸ್ಥಳಗಳು	ತಾಲೂಕು ಕೇಂದ್ರದಿಂದ ಇರುವ ದೂರ ಕಿ.ಮೀ. ಗಳಲ್ಲಿ	ವಾಹನ ಸೌಕರ್ಯ	ವಸತಿ ಸೌಲಭ್ಯ ಇಲ್ಲ : ಇದೆ
1.	ಅಂಕೋಲಾ	ಹನಿಬೀಚ್ ಹೊನ್ನೆಬೈಲ್	10	ಆಟೋ	ಇಲ್ಲ
		ಬಸಾಕಲ್ ಗುಡ್ಡ	3	ಆಟೋ	ಇಲ್ಲ
		ಬೇಲೇಕೇರಿ ಬಂದರು	6	ಬಸ್	ಇದೆ
		ತುಳಸಿ ಗುಡ್ಡ	15	ಬಸ್ 10, ನಡಿಗೆ 5ಕಿ.ಮೀ.	ಇಲ್ಲ
		ನದಿಭಾಗ ಬೀಚ್	4	ಬಸ್ 4 ಕಿ.ಮೀ.	ಇಲ್ಲ
2.	ಭಟ್ಕಳ	ಮುರ್ಡೇಶ್ವರ	16	ಬಸ್	ಇದೆ
		ಚಿತ್ರಾಪುರ	6	ಬಸ್	ಇದೆ
		ಹಾಡವಳ್ಳಿ ಜೈನಬಸದಿ	18	ಬಸ್	ಇದೆ
		ಬಂದರಮಾವಿನಕುರ್ವೆ	6	ಬಸ್	ಇಲ್ಲ
		ಲೈಟ್‌ಹೌಸ್	3	ಬಸ್	ಇಲ್ಲ
3.	ಹೊನ್ನಾವರ	ಕರಿಕಾನ ಪರಮೇಶ್ವರಿ ದೇವಾಲಯ (ನಿಲಕೋಡ)	15	ಬಸ್ 12, ನಡಿಗೆ 3ಕಿ.ಮೀ.	ಇಲ್ಲ
		ಇಡಗುಂಜಿ ಮಹಾಗಣಪತಿ ದೇವಸ್ಥಾನ	20	ಬಸ್	ಇದೆ
		ಅಪ್ಪರಕೊಂಡ	5	ಬಸ್ 5, ಆಟೋ	ಇಲ್ಲ
		ಗೇರಸೊಪ್ಪ ಜೈನಬಸದಿ	45	ಬಸ್ 40, ನಡಿಗೆ 5ಕಿ.ಮೀ.	ಇಲ್ಲ
4.	ಕಾರವಾರ	ಸದಾಶಿವಗಡ ಕಿಲ್ಲೆ	5	ಬಸ್	ಇದೆ
		ದೇವಗಡ	22	ಲಾಂಚ್	ಇಲ್ಲ
		ದೇವಬಾಗ ರಿಸೋರ್ಟ್	6	ಬಸ್	ಇದೆ
		ರವೀಂದ್ರನಾಥ ಟಾಗೋರ್ ಬೀಚ್	0	0	ಇದೆ
		ಚಪಲ್‌ನೌಕಾ ವಿಹಾರ	0	0	ಇದೆ
		ನೃತ್ಯ ಕಾರಂಜಿ, ಪುಟಾಣಿ ರೈಲು, ಮತ್ಸ್ಯಾಲಯ	0	0	ಇದೆ

ಅ. ನಂ.	ತಾಲೂಕು	ಪ್ರೇಕ್ಷಣೀಯ ಸ್ಥಳಗಳು	ತಾಲೂಕು ಕೇಂದ್ರದಿಂದ ಇರುವ ದೂರ ಕಿ.ಮೀ. ಗಳಲ್ಲಿ	ವಾಹನ ಸೌಕರ್ಯ	ವಸತಿ ಸೌಲಭ್ಯ ಇಲ್ಲ : ಇದೆ
5.	ಕುಮಟಾ	ಮಹಾಬಲೇಶ್ವರ ದೇವಸ್ಥಾನ, ಓಂ ಬೀಚ್	32	ಬಸ್	ಇದೆ
		ಕುಡ್ಲೆ ಬೀಚ್, ಗೋಕರ್ಣ			
		ಗೋರೆ ಗೋಪಾಲಕೃಷ್ಣ ದೇವಸ್ಥಾನ, ಕಡೇಕೋಡಿ,	6	ಬಸ್	ಇದೆ
		ಭೈರವೇಶ್ವರ ದೇವಸ್ಥಾನ ಯಾಣ,	32	ಬಸ್	ಇದೆ
6.	ಸಿದ್ದಾಪುರ	ಲೋಕೇಶ್ವರ ದೇವಸ್ಥಾನ, ಮೇಧಿನಿಕೋಟೆ	42	ಬಸ್ 36, ನಡಿಗೆ 6ಕಿ.ಮೀ.	ಇಲ್ಲ
		ಶ್ರೀ ಶಂಕರಮಠ, ಶೃಂಗೇರಿ ಪೀಠ	3	ಆಟೋ	ಇದೆ
7.	ಶಿರಸಿ	ಚೋಗ ಜಲಪಾತ (ಮಾವಿನಗುಂಡಿ)	26	ಬಸ್	ಇದೆ
		ಲುಸಿಂಗ್‌ನ್ ಪಾಲ್ಸ್ ಉಂಚಳ್ಳಿ	32	ಬಸ್ ಹೆಗ್ಗರಣಿ	ಇಲ್ಲ
8.	ಜೋಯಿಡಾ	ಶ್ರೀ ಮಾರಿಕಾಂಬಾ ದೇವಸ್ಥಾನ, ಶಿರಸಿ	1	ಆಟೋ	ಇದೆ
		ಮಧುಕೇಶ್ವರ ದೇವಸ್ಥಾನ, ಬನವಾಸಿ	24	ಬಸ್	ಇದೆ
		ಸಹಸ್ರಲಿಂಗ	15	ಬಸ್ 12, ನಡಿಗೆ 3ಕಿ.ಮೀ.	ಇಲ್ಲ
9.	ಯಲ್ಲಾಪುರ	ಉಳವಿ ಚೆನ್ನಬಸವೇಶ್ವರ ದೇವಸ್ಥಾನ	40	ಬಸ್	ಇದೆ
		ಸುಪಾ ಅಣೆಕಟ್ಟು (ಗಣೇಶಗುಡಿ)	25	ಬಸ್	ಇದೆ
		ದೂದಸಾಗರ	95	ಬಸ್	ಇಲ್ಲ
		ಸಿಂತೇರಿ ರಾಕ್ಸ್	30	ಬಸ್, ಬಾಡಿಗೆ ವಾಹನ	ಇಲ್ಲ
9.	ಯಲ್ಲಾಪುರ	ಮಾಗೋಡ ಪಾಲ್ಸ್	20		ಇದೆ
		ಸಾತೋಡಿ ಪಾಲ್ಸ್	15		ಇದೆ

ಉಪಪಠ - 1

ಭೌಗೋಳಿಕ ಪ್ರದೇಶದ ಮಾಹಿತಿಯನ್ನು ಭಾರತದ ಸರ್ವೇಯರ್ ಜನರಲ್ ನೀಡಿದ್ದಾರೆ. ತಾಲೂಕಿನ ಒಟ್ಟು ಪ್ರದೇಶಗಳ ಅಂಕಿಗಳು ಜಿಲ್ಲೆಯ ಅಂಕಿಯೊಡನೆ ಹೊಂದಿಕೊಳ್ಳುವುದಿಲ್ಲ. ಏಕೆಂದರೆ ತಾಲೂಕಿನ ಒಟ್ಟು ಪ್ರದೇಶದ ಅಂಕಿಗಳು ಭೂಬಳಕೆ ಪ್ರದೇಶವನ್ನು ಪ್ರತಿನಿಧಿಸುತ್ತದೆ ಹಾಗೂ ಇದನ್ನು ನಿರ್ದೇಶಕರು, ಭೂ ಮಾಪನ ಕಂದಾಯ ವ್ಯವಸ್ಥೆ ಹಾಗೂ ಭೂ ದಾಖಲೆ ಇವರಿಂದ ಪಡೆಯಲಾಗಿದೆ.

ಉಪಪಠ - 2

ಜಿಲ್ಲಾ ಅಂಕಿ ಅಂಶಗಳ ನೋಟ ಮತ್ತು ಕರ್ನಾಟಕ ಅಂಕಿ ಅಂಶಗಳ ನೋಟಗಳಲ್ಲಿನ ಮಾಹಿತಿಗಳಲ್ಲಿ ಹೊಂದಾಣಿಕೆ ಇರಬೇಕೆಂದು ಸಂಬಂಧಪಟ್ಟ ಇಲಾಖಾ ರಾಜ್ಯ ಮುಖ್ಯಸ್ಥರಿಂದ ಕೆಲವು ಮಾಹಿತಿಗಳನ್ನು ಸಂಗ್ರಹಿಸಿ ಇದರಲ್ಲಿ ಅಳವಡಿಸಿದೆ. ಇದರಿಂದ ಜಿಲ್ಲಾ ವಿವಿಧ ಇಲಾಖಾ ಅಧಿಕಾರಿಗಳು ನೀಡಿರುವ ಮಾಹಿತಿಗೂ ಇದರಲ್ಲಿನ ಮಾಹಿತಿಗೂ ವ್ಯತ್ಯಾಸ ಕಂಡುಬರಬಹುದು. ಕಾರಣ ಜಿಲ್ಲಾ ವಿವಿಧ ಇಲಾಖಾಧಿಕಾರಿಗಳು ತಮ್ಮ ತಮ್ಮ ಕೇಂದ್ರ ಕಚೇರಿಗೆ ಕಳುಹಿಸುವ ಮಾಹಿತಿಗೂ, ಜಿಲ್ಲಾ ಸಂಖ್ಯಾ ಸಂಗ್ರಹಣಾಧಿಕಾರಿಗಳಿಗೆ ಬದಗಿಸುವ ಮಾಹಿತಿಗಳು ಒಂದೇ ಆಗಿರಬೇಕೆಂಬುದರ ಬಗ್ಗೆ ಮತ್ತೊಮ್ಮೆ ಸ್ಪಷ್ಟಪಡಿಸಲಾಗಿದ್ದು, ಎರಡು ಪ್ರಕಟಣೆಗಳಲ್ಲಿ ಸಮನ್ವಯವಾದ ಮಾಹಿತಿಯನ್ನು ಪ್ರಕಟಿಸುವಂತಾಗಲು ಸಹಕರಿಸಬೇಕಾಗಿ ಕೋರಲಾಗಿದೆ.



ಜಿಲ್ಲೆಯಲ್ಲಿ ಜನನ-ಮರಣ ನೋಂದಣಿ ವ್ಯವಸ್ಥೆ

“E-Janma” ಆನ್‌ಲೈನ್ ನೋಂದಣಿ

ಜನನ ಮರಣ ಘಟನೆಗಳನ್ನು ಆನ್‌ಲೈನ್‌ನಲ್ಲಿ ನೋಂದಣಿ ಮಾಡಿಸುವುದು ಕಡ್ಡಾಯ ನೋಂದಣಾಧಿಕಾರಿಗಳು (Registrars)

ಜಿಲ್ಲಾ ನೋಂದಣಾಧಿಕಾರಿಗಳು (District Registrar)

ಜಿಲ್ಲಾಧಿಕಾರಿಗಳು (Deputy Commissioner)

ಹೆಚ್ಚುವರಿ ಜಿಲ್ಲಾ ನೋಂದಣಾಧಿಕಾರಿಗಳು (Additional District Registrar)

ಜಿಲ್ಲಾ ಸಂಖ್ಯಾ ಸಂಗ್ರಹಣಾಧಿಕಾರಿಗಳು (District Statistical Officer)

ಜನನ ಮರಣ ಘಟನೆ ಸಂಭವಿಸಿದ ನೋಂದಣಿದಾರರನ್ನು ಸಂಪರ್ಕಿಸಿ ಸರಿಯಾದ ದಾಖಲೆಗಳನ್ನು ನೀಡಿ ನೋಂದಾಯಿಸತಕ್ಕದ್ದು ಜನನ, ಮರಣ ಹಾಗೂ ನಿರ್ಜೀವ ಜನನದ ದಿನಾಂಕದ 21 ದಿನಗಳ ಒಳಗೆ ನೋಂದಾಯಿಸಿ ಉಚಿತ ಪ್ರಮಾಣ ಪತ್ರ ಪಡೆಯಿರಿ ವಿಳಂಬ ನೋಂದಣಿಗೂ ಅವಕಾಶ ಇದೆ

ಗ್ರಾಮಾಂತರ ಪ್ರದೇಶ (Rural Area)
ಪಟ್ಟಣ ಪ್ರದೇಶ (Urban Area)

ಗ್ರಾಮ ಲೆಕ್ಕಗರು (Village Accountant)

ನೋಂದಣಿದಾರರು (Registrars)

ನಗರ ಪಟ್ಟಣಗಳಲ್ಲಿ
(City Municipal Councils)

ಆರೋಗ್ಯಾಧಿಕಾರಿ / ಆರೋಗ್ಯ ನಿರೀಕ್ಷಕರು
(Health Officer / Health Inspector)

ಪುರಸಭೆ/ಪಟ್ಟಣ ಪಂಚಾಯತ್‌ಗಳಲ್ಲಿ
(TMC/TP)

ಮುಖ್ಯಾಧಿಕಾರಿಗಳು / ಆರೋಗ್ಯ ನಿರೀಕ್ಷಕರು
(Chief Officer / Health Inspector)

ಉಪನೋಂದಣಿದಾರರು (Sub Registrars)

ಸರ್ಕಾರಿ ಆಸ್ಪತ್ರೆಗಳಲ್ಲಿ (ನಗರ/ಗ್ರಾಮೀಣ)
Government Hospitals (Urban/Rural)

ವೈದ್ಯಾಧಿಕಾರಿಗಳು
(Medical Officers)

“ಜನನ, ಮರಣ ಹಾಗೂ ನಿರ್ಜೀವ ಜನನದ ನೋಂದಣಿ ಕಡ್ಡಾಯ”

“E-Janma” ಜನನ ಮರಣ ಆನ್‌ಲೈನ್ ನೋಂದಣಿ ಸಹಾಯವಾಣಿ 1800-425-6578

“E-Janma” Online Registration of Births & Deaths Help Line Number 1800-425-6578



ಜನನ ಮರಣ ನೋಂದಣಿ ಪ್ರಚಾರ

- * ಜನನ - ಮರಣ ಘಟನೆಗಳು ಸಂಭವಿಸಿದ 21 ದಿನಗಳ ಒಳಗಾಗಿ ನೋಂದಣಿ ಮಾಡಿ.
- * ಜನನ ಅಥವಾ ಮರಣ ಪ್ರಮಾಣ ಪತ್ರದ ಮೊದಲನೇ ಪ್ರತಿಯನ್ನು ಉಚಿತವಾಗಿ ಪಡೆಯಿರಿ.
- * ಮಗುವಿನ ಹೆಸರನ್ನು ಸೇರಿಸಿ ನೋಂದಣಿ ಮಾಡಿ.
- * ನೋಂದಣಿ ಮಾಡಿಸುವಾಗ ವಿಳಾಸದ ವಿವರಗಳನ್ನು ತಪ್ಪಿಲ್ಲದೆ ಸರಿಯಾಗಿ ನೀಡಿ.
- * ಮಧ್ಯವರ್ತಿಗಳ ಮೂಲಕ ಹೋಗದೆ ನೇರವಾಗಿ ಸಂಬಂಧಿಸಿದ ಅಧಿಕಾರಿಗಳನ್ನು ಭೇಟಿ ಮಾಡಿ ವಿವರ ನೀಡಿ ನೋಂದಣಿ ಮಾಡಿ ಪ್ರಮಾಣ ಪತ್ರಗಳನ್ನು ಪಡೆದುಕೊಳ್ಳಿ.
- * ತಡ ನೋಂದಣಿಗೆ ಅವಕಾಶವಿದ್ದು ಸರಿಯಾದ ದಾಖಲೆಗಳ ವಿವರ ಸಲ್ಲಿಸಿ ನಿಯಮದಂತೆ ನೋಂದಣಿ ಮಾಡಿ.
- * ಜನನ ಪ್ರಮಾಣ ಪತ್ರಗಳು ಶಾಲೆಗೆ ಸೇರಲು, ಸರ್ಕಾರಿ ಉದ್ಯೋಗಕ್ಕೆ, ವಾಹನ ಚಾಲನೆ ಪರವಾನಿಗೆ ಪಡೆಯಲು, ವೀಸಾ ಪಾಸ್‌ಪೋರ್ಟ್ ಪಡೆಯಲು, ವಿಮಾ ಹಾಗೂ ಇನ್ನಿತರೆ ಸವಲತ್ತುಗಳನ್ನು ಪಡೆಯಲು ಅತೀ ಮುಖ್ಯ.
- * ಜನನ - ಮರಣ ನೋಂದಣಿ ಮಾಡಿಸುವುದರಿಂದ ಸರ್ಕಾರಕ್ಕೆ ಯೋಜನೆಗಳನ್ನು ರೂಪಿಸುವಲ್ಲಿ ಉಪಯೋಗವಾಗುತ್ತದೆ.

ಬಿ. ಎಂ. ಹೆಗಡೆ

ಜಿಲ್ಲಾ ಸಂಖ್ಯಾ ಸಂಗ್ರಹಣಾಧಿಕಾರಿಗಳು
ಹಾಗೂ ಅಪರ ಜಿಲ್ಲಾ ಜನನ-ಮರಣ ನೋಂದಣಾಧಿಕಾರಿಗಳು
ಉತ್ತರ ಕನ್ನಡ ಜಿಲ್ಲೆ, ಕಾರವಾರ

ಉಜ್ವಲ್‌ಕುಮಾರ ಫೋರ್ಡ್ ಡಾ.ಐ.ಸಿ.ಸಿ.

ಜಿಲ್ಲಾಧಿಕಾರಿಗಳು
ಹಾಗೂ ಜಿಲ್ಲಾ ಜನನ-ಮರಣ ನೋಂದಣಾಧಿಕಾರಿಗಳು,
ಉತ್ತರ ಕನ್ನಡ ಜಿಲ್ಲೆ, ಕಾರವಾರ